



XERENTE 7 DR

Posto Indígena Rio do Sono.
3 aldeias.

Baixa Linda - Aldeia - Rio do Sono -
Francisco  seq. via
Aurelino Xerente

Município Mantinópolis 
Grilos

meios de acesso ao Rio do Sono

do P.I. do Sono a Primavera 54 km. do P.I. a aldeia
do Sono 12 km. Estrada intermunicipal.

Área -> 167.542 ha
+ 2.400 do Fund. - mas os índios não aceitam
porque a aldeia ficava fora da área. Querem
juntar com o rest. da área, mas os políticos de
Mantinópolis e Goiânia não aceitam.

XERENTE - SE - Contatos permanentes.

Alimentação na área
3 professoras na Baixa Linda, das Novas Tribos -
Xerente 1 professora da FUNAI e 3 da Nides.
Semilha 1 prof. de Fund.
Fund. 1 prof. da Funai.

dança & fôlgor, tuberculose -
Primavera, Goiânia (tratamento)

Falam todos Portugues - Falam a lingua litta els -
 26 indios apresentados pelo Rival -
 Invalidos - 2
 amparos - 3
 o litta - 2 etc.

Economia

Arroz - mandioca, lentils.
 alguns tem fado.
 Fada de renda - Artesanato, Bone e para
 fora - Munit para Portugal -
 Cintas - pelas mulheres -
 pilstras -
 Bengala, lansas.
 els fazem suas compras -
 Nunca houve Projeto - Projeto Janeiro de 1935
 aprovado para o exercicio de 1935

Fazendeiros, lavradores, fado - 14 fazendeiros

Populacao

XERENTE da cidade

Limiteira e Front.	200 e pouco	
PI Xerente	400	
Rio do Sono	236	(3 aldeias)
	<u>836</u>	(aldeias)

Muito Xerente para da cidade

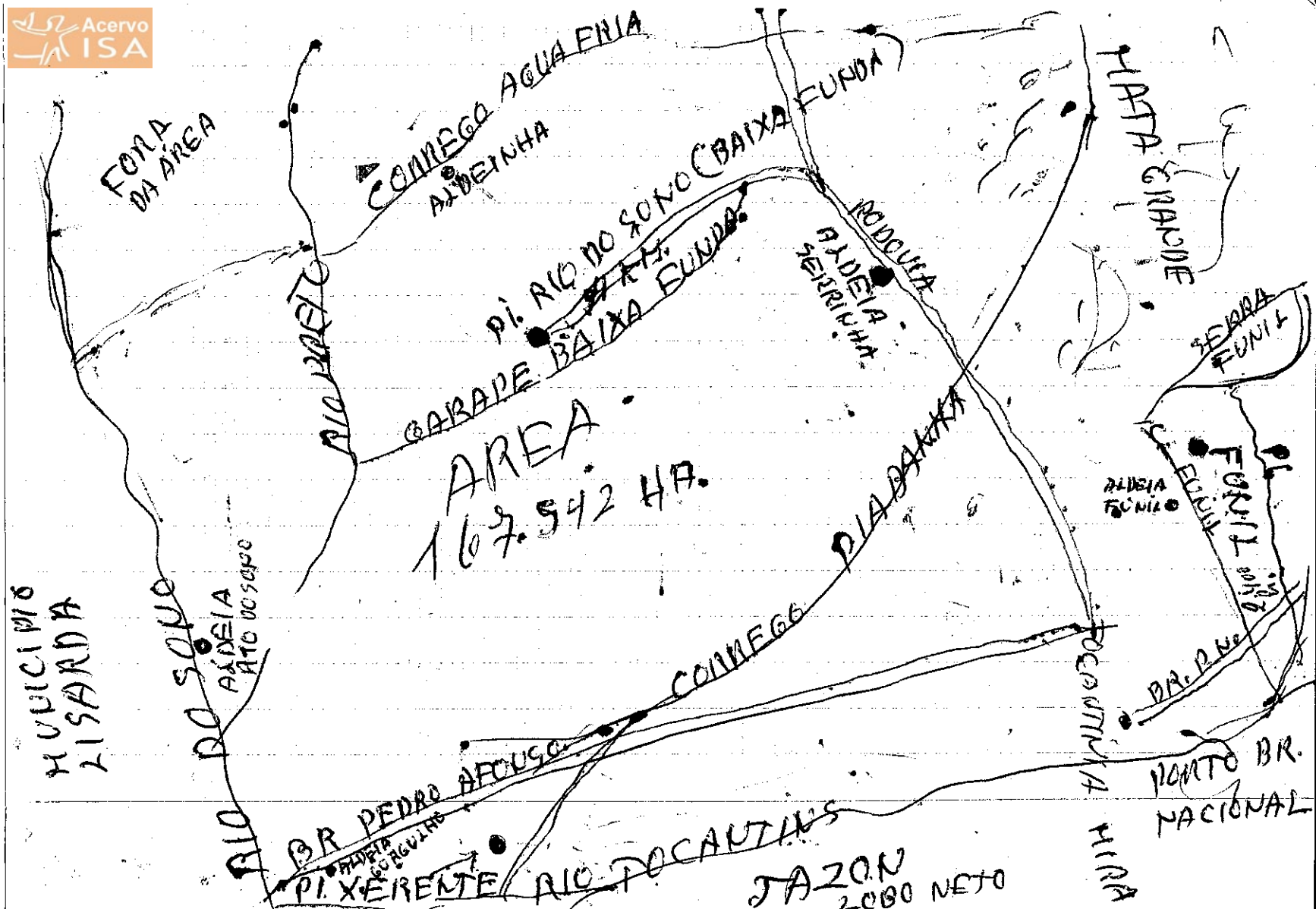
71
População do Rio de Sono

	M	F	Total	
00 - 04	25	22	47	+ 1980 (10)
05 - 09	15	15	30	
10 - 14	14	13	27	
15 - 19	15	20	35	
20 - 24	14	18	32	
25 - 40	13	13	26	
41 - 60	12	10	22	
+ 60	04	03	07	
	112	114	226	
			+ 10	
			<u>236</u>	

Casas de palha, alguns de barro, e abertos.
dormem em estiva, em jarras.

higiene → boa - água abundante -
antela bilíngue - só no rio de Sono -

festas: Comida de Tora - casamento tradicional -
2 Causelheiros -



FONTE DA ÁREA

COMEGG AGUA FRIA
ALDEIA

PI. RIO DO SONO (BAIXA FUNDA)
COMEGG BAIXA FUNDA

FONTE GRANDE

SEARA FUMIL

ÁREA
167.542 HA.

ALDEIA FUMIL
ALDEIA FUMIL

MUNICÍPIO LISARDA

RIO DO SONO
ALDEIA ATO DO SAPO

COMEGG PIADANHA

BR. PEDRA AFUSSA
PI. XERENTE

PONTA BR. NACIONAL

RIO TOCANTINS

JAZON 2000 NETO

ALDEIA FUMIL