

LEVANTAMENTO SOBRE A SITUAÇÃO ATUAL DAS POPULAÇÕES INDÍGENAS NO BRASIL. (Ficha padrão)

INSTRUÇÕES PARA O PREENCHIMENTO

1. Esta é uma ficha-padrão utilizada para registrar as informações básicas a respeito da situação atual dos grupos indígenas no Brasil. Compõe-se de 59 questões, divididas pelos seguintes itens: nome do grupo, língua, localização, população, tutela/assistência, educação, saúde, situação da terra e subsistência.
2. A ficha-padrão foi feita para abranger todos os grupos indígenas que vivem no país, em regiões e em condições de vida bastante diferentes. Portanto, o colaborador (aquele que preencher a ficha) deverá adaptá-la à realidade concreta do grupo indígena e ao seu conhecimento. Assim, cada colaborador deve sentir-se à vontade para devolver a ficha sem responder todas as questões, ou para acrescentar informações que julgue necessárias.
3. IMPORTANTE: Cada ficha-padrão deve ser preenchida, sempre que possível, para cada grupo local ou aldeia. Ou seja, nos casos de um mesmo grupo indígena que vive em mais de uma aldeia - grupo local - o colaborador deve deixar claro sobre qual delas está fornecendo informações. Isto não exclui a possibilidade do colaborador das informações gerais sobre o grupo todo, ou sobre outras aldeias/grupos locais do mesmo grupo indígena.
4. Caso os espaços deixados em branco para as respostas não sejam suficientes, utilizar o verso das folhas.

DADOS PESSOAIS DO COLABORADOR

NOME: VIRGINIA VALADÃO
 ENDEREÇO R. ITAPICURÚ 643 ap 14
CEP 05006 CIDADE SÃO PAULO ESTADO SP
 PROFISSÃO ANTROPOLOGA Há quanto tempo conhece o grupo indígena? 2 ANOS Atividade exercida junto ao grupo indígena PESQUISA DE CAMPO
 Qual(ais) grupo local(ais) ou aldeia(s) conhece melhor? ALDEIA DE XOANI^N-PASSARI^N (1 aldeia do Turiassú)
 DATA DE PREENCHIMENTO DA FICHA 20 / maio / 1980

ENDEREÇO PARA RESPOSTA: "Levantamento sobre a situação atual das populações indígenas no Brasil".


CAIXA POSTAL 54097
 01000 São Paulo/SP Brasil

NOME DO GRUPO

1. Nome pelo qual o grupo é mais conhecido: **URUBU - KAAPOR**
2. Grupo local/aldeia (Ver ítem nº 3 das "Instruções para o preenchimento")
PI TURASSÚ, ALDEIA DE XOANI-PASSARI
3. Outros nomes do grupo:
KAAPOR-TE (AUTO-DENOMINAÇÃO)

LINGUA

4. Que língua o grupo fala?
KAAPOR; TRONCO TUPI
5. Existem no grupo índios que falam português? Precisar sexo e idade dos que falam português:
SIM
6. Que tipo de português falam? (Preencher com x)
() falam o português regional fluentemente
(**x**) falam o português regional não fluentemente.
7. Todo o grupo fala a sua língua? Quem não fala? Precisar sexo e idade dos que não falam a língua original:
sim.
8. Que outras línguas (indígenas ou não) são difundidas no grupo? Quem fala essas línguas? Precisar sexo e idade dos que falam esta(s) língua(s) e em que situações ou ocasiões estas línguas são usadas:


9. Entre eles, os índios desse grupo local, que língua falam?
URUBU - KAAPOR

LOCALIZAÇÃO

10. Município _____ Estado: _____

11. Referências geográficas gerais (rios limítrofes, acidentes geográficos vizinhos, etc.):

**RIO TURIASSÚ
SERRA DO TIRACAMBÚ**

12. Referências geográficas sobre a localização da aldeia (Se na floresta, no cerrado, beira de rio, etc.):

AS ALDEIAS SÃO NA FLORESTA

O PI TURIASSÚ É NA BEIRA DO RIO.

.....
POPULAÇÃO (Lembre-se que é população, sempre que possível, por aldeia ou grupo local).

POPULAÇÃO DO PI TURIASSÚ

13. População atual total, por faixa de idade e sexo:

sexo masc.	<u>6</u>	homens adultos	<u>3</u>
sexo fem.	<u>5</u>	mulheres adultas	3 <u>4</u>
total	<u>11</u>	crianças masc.	<u>3</u>
		crianças fem.	<u>1</u>
		total	<u>11</u>

== b zero

(Obs.: esta questão pode ser preenchida utilizando-se também o modelo dos formulários da FUNAI).

14. Os dados de população da pergunta anterior (nº13) foram obtidos por quem? VIRGINIA UALADÃO Como? IN LOCO

_____ Em que data foi feita a contagem ou estimativa? ABRIL 1980

15. Existem indivíduos ou famílias deste grupo que estão desaldeados? Dar uma idéia de quantos são e onde estão?

NÃO.

ALDEIAS SOB JURISDIÇÃO DO PI TURIASSU

① ALDEIA DE XOANI - PASSARI

Sexo masc.	16	homens adultos	11
" Fem.	18	mulheres "	11
total	34	crianças mas.	5
		" Fem.	7
		total	34

② ALDEIA DE TURIRAPÉ

Sex mas	7	homens adultos	6
Sex. fem.	8	mulheres "	7
total	15	crianças mas.	1
		" fem.	1

③ ALDEIA DE YRAPINDY

Sex mas	16	homens adultos	9
" fem	17	mulheres "	8
total	33	crianças mas.	7
		" fem	9

④ ALDEIA DE ZÉ GURUPI

Sex mas	38	homens adultos	21
Sex fem	29	mulheres "	17
total	67	crianças mas.	17
		" fem.	12

⑤ ALDEIA DE IAPÚ

Sex mas	11	homens adultos	6
" fem	8	mulheres adultas	4
total	19	crianças mas.	5
		" fem.	4

16. Existem informações da população do grupo para anos anteriores? Quais? (Citar total, data e fonte).

Sim.

JOÃO CARVALHO : 1964

17. Dar o formato da aldeia, número de casas, número médio de moradores por habitação, o tipo de construção empregado (se é o tradicional do grupo ou é o modelo regional); dê também uma descrição do tipo de material usado para a construção. (Se facilitar, pode-se desenhar)

AS CASAS SÃO ESPALHADAS. CADA FAMÍLIA TEM "UMA ESPÉCIE DE POMAR" PRÓXIMO AS CASAS, ONDE PLANTAM MAMÃO, BANANA, KIROWÁ (ESPÉCIE DE SISAL), TAKARA PARA FLECHA, E OUTROS. AS CASAS SÃO ALTAS E SEM PAREDES E EM GERAL POSSUEM UM "QUARTINHO" EM UMA DAS EXTREMIDADES ONDE GUARDAM AS CUIAS NOVAS, OS ENFEITES DE PENA, ETC. A ESTRUTURA É DE TRONCOS DE ÁRVORE E O TETO FEITO DE "UBIM" TRANÇADO, ESPÉCIE DE ARBUSTO DE FOLHAS LARGAS. ESSE TIPO DE CASA É TRADICIONAL DO GRUPO.

TUTELA E ASSISTÊNCIA

18. O grupo é atendido pela FUNAI? Como? (Se houver Posto Indígena, citar o nome e descrever as instalações, equipamentos, pessoal, atividades desenvolvidas, etc.)

SIM.

O POSTO INDÍGENA TURIASSÚ FOI CONSTRUÍDO EM 1975, CRIADO PELA PORTARIA nº 102 / N/73 de 06/02/73. É RESPONSÁVEL POR 9 ALDEIAS QUE CONTAM COM UMA POP. DE 246 INDÍOS. CORRESPONDE À REGIÃO LESTE DA ÁREA OCUPADA POR KAAPOR. O PI FOI CONSTRUÍDO POR OCASIÃO DA DEMARCAÇÃO (INÍCIO DAS NEGOCIAÇÕES) DA RESERVA, COM A INTENÇÃO DE "ATRAIR" OS INDÍOS QUE SE ENCONTRAVAM "FORA", EM TERRAS QUE SERIAM UTILIZADAS PELA SUDENE. OS INDÍOS NÃO QUIZERAM MUDAR E 4 ALDEIAS PERMANECERAM "FORA".

A CASA DO POSTO É PEQUENA E DE TAIPA, NA QUAL ESTÁ INSTALADA A EMFERMARIA. TUDO MUITO PRECÁRIO. NO MOMENTO (ABRIL 1980) O ÚNICO FUNCIONÁRIO É O CHEFE DO PI, FRED SPATI. O PI TEM 2 BARCOS A MOTOR E 2 MOTORISTAS FLUVIAIS (UM DELES, INDÍO)


A CASA DOS INDÍOS, UM GRUPO LOCAL DE 12 PESSOAS, É ENCOSTADA À CASA DO PI. A CONSTRUÇÃO NÃO TEM PAREDES (TRADICIONAL KAAPOR), APENAS AS VIGAS DE MADEIRA E O TETO FEITO DE FOLHAS DE UBIM AMARRADAS.

ALGUM DA ROÇA DOS INDÍOS HÁ NO PI UMA PLANTACÃO DE PIMENTA DO REINO E DE UM BANANAL (PREPARANDO A TERRA PRO CACAU), AS ÚLTIMAS POR INICIATIVA DO CHEFE DO PI.

19. Existem projetos da FUNAI na área? Mencione os projetos em execução e os planejados. Descreva brevemente: quando começaram, instalações, verbas, pessoal, tipo de atividade, participação dos índios, etc.

SIM. O ATUAL CHEFE DO PI TURIASSÚ, FRED SPATI INICIOU UM PROJETO DE DESENVOLVIMENTO COMUNITÁRIO EM 31/MARÇO/1979. ESSE PROJETO CONSISTE EM INTENSIFICAR A AGRICULTURA, INTRODUZINDO A PIMENTA DO REINO E O CACAU. TAMBÉM FAZEM PARTE DO PROJETO A COLETA DE CIPÓ RAMEIRA COMO PRODUTO DE COMERCIALIZAÇÃO, O INCENTIVO DO ARTEZANATO EM DESAPARECIMENTO NA ÁREA DO TURIASSÚ, UMA ESCOLA FORA DA RESERVA, A CONTRUÇÃO DE UMA ENFERMARIA E A CRIAÇÃO DE UM SUB-POSTO NUM DOS LIMITES DA ÁREA DEMARCADA PARA EVITAR A ENTRADA DE CAÇADORES. NÃO SEI O MONTANTE DE VERBAS.


20. Outros projetos em andamento na área indígena (por exemplo, geridos pela própria comunidade e outros).



21. Missões religiosas. O grupo tem algum tipo de relação com missionários religiosos? () SIM (X) NÃO

22. Em caso afirmativo, descrever brevemente qual (ais) a(s) missão (ões) e o tipo(s) de atividade (s) que exerce(m) .

(Igreja a que pertence, ordem religiosa, nº de missionários, instalações da missão, se fazem visitas e/ou tem base na área indígena, tipo de trabalho que executam, etc.)



23. Além da FUNAI e das Missões Religiosas, existem outros grupos ou entidades que apoiam/auxiliam este grupo indígena? (X) NÃO

() SIM. Como?

EDUCAÇÃO (Obs.: Sabendo-se que cada grupo indígena possui seu próprio sistema de educação, este item quer saber apenas algumas informações sobre as escolas para índios - FUNAI, Missões - ou escolas para a população brasileira local e que os índios frequentem).

24. Há escola(s) para os índios na Missão, Posto ou aldeia? Dar uma breve descrição das instalações.

NAO.

25. Desde quando há escola(s) no local? Por iniciativa de quem?

26. Os índios frequentam escolas juntamente com a população regional local? ()SIM (X)NÃO. Onde?

27. Descreva brevemente as características e o funcionamento da escola que os índios mais frequentam atualmente.

- Quem ensina (especificar se existem índios monitores/professores/auxiliares e qual a sua formação):

- horário de funcionamento:

- continuidade do funcionamento:

(27.cont.)

- o ensino é monolíngue ou bilíngue?
- número aproximado de alunos (sexo e idade)
- qual as matérias ensinadas?

SAÚDE

28. Existe pagé ou feiticeiro na aldeia? (NÃO ()SIM. O pagé faz diferença entre doença de branco e doença de índio? Administra ervas ou medicamentos? Que outros tratamentos são praticados pelo grupo?

29. Quais os recursos de assistência médico-sanitária que o grupo indígena recebe?(Por parte da FUNAI, Missões, etc.)? Como é dada essa assistência, com que frequência?

OS INDIOS RECEBEM A VACINAÇÃO
UMA VEZ POR ANO DESDE 19
EM CASO DE DOENÇA RECORREM AO PI
(DISTANTE DE TÔDAS AS ALDEIAS) E OS DOEN-
TES GRAVES SÃO TRANSPORTADOS À SL.
PRATICAMENTE NÃO HÁ ASSISTÊNCIA.
O CHEFE DO PI VEM A TEMPOS SOLICI-
TANDO A CONTRATAÇÃO DE 1 ATENDENTE
DE EMFERMAGEM E TAMBÉM TENCIONA
CONSEGUIR TRATAMENTO PARA OS DOENTES
MAIS GRAVES NO HOSPITAL DA COLÔNE,
RELATIVAMENTE PRÓXIMO À RESERVA.

30. Qual a relação do pagé(s) ou feiticeiro(s) com o pessoal que presta assistência médico-sanitária?

31. Quais as vacinações realizadas na população indígena? (Marcar com x). Quando e por quem foram realizadas?

ano

por quem

- Sabin para poliomielite
- BCG para tuberculose
- Tríplice para crupe, tétano e tosse cumprida
- sarampo
- anti-variólica

32. Existe registro desta vacinações na aldeia, ou no Posto? ()SIM ()NÃO
Existem fichas médicas individuais? () NÃO ()SIM. Como é o modelo?

33. Quais as doenças mais frequentemente atingem o grupo? Se possível dê o número de casos por doença no último ano e nos últimos 5 anos.

TUBERCULOSE

MALÁRIA

DIARRÉIA

GRIFE

SARAMPO

HEPATITE

Obs.: O . PI existe há 4 anos e até 1978, quando Fred Spati assumiu, não foram arquivados relatórios.

34. Existe malária na área? () NÃO (X) SIM. Qual a extensão? Se possível dê o nº de casos e o nº de morte por malária no último ano e nos últimos 5 anos.

35. É feita a borrifação anti-malária com inseticida? () NÃO (X) SIM.
Quantas vezes?

TEORICAMENTE 2 VEZES AO ANO.

36. Existe doença de Chagas na área? (X) SIM () NÃO
E lepra? () SIM (X) NÃO
E esquistossomose? () SIM () NÃO
E tuberculose? (X) SIM () NÃO
E outras endemias? Especificar:

(Se possível citar o Nº de casos e de mortes nos últimos 5 anos e quais as providências tomadas).

37. Houve alguma epidemia recente? Marcar com x.

	<u>ano</u>	<u>nº de mortes</u>
() sarampo		
() varíola		
() gripe		

(37.cont.)

() outras epidemias (especificar):

38, Foi tomada alguma providência para combater essas epidemias? Quais?
Por quem?

39. Se possível dê um breve histórico das epidemias sofridas pelo grupo até hoje, citando ano e tipo de epidemia.

ano

tipo de epidemia

nº de mortes

SITUAÇÃO DA TERRA

40. Qual a extensão da área efetivamente ocupada pelo grupo indígena, de acordo com seus usos, costumes e tradições? (Importante: dar a extensão e os limites, levando em conta as áreas da aldeia, das roças, os campos de caça, pesca, coleta e demais perambulações).

ATUALMENTE OCUPAM A ÁREA DEMARCADA, 537 mil ha DE MATA ALTA.

41. Situação jurídica (legal) e extensão da área: (marcar com x)

- | | |
|--|-----------------|
| | <u>extensão</u> |
| <input type="checkbox"/> sem nenhuma providência | 537 mil ha |
| <input type="checkbox"/> interditada | |
| <input type="checkbox"/> delimitada | |
| <input type="checkbox"/> demarcada parcialmente | |
| <input checked="" type="checkbox"/> demarcada totalmente | |

(Obs.: no caso de área demarcada, citar nº, data e histórico do decreto)

A DEMARCAÇÃO FOI FEITA EM 1978, COM FORME O BOLETIM ADMINISTRATIVO DA FUNAI, SEP/BA Nº 024-BR., 13/Junho/1977 ANO X.

42. Dê um breve histórico da ocupação da área pelo grupo indígena:

OS KAAPOR VIERAM DO ESTADO DO PARÁ, ACREDITA-SE QUE NO SÉCULO XIX. ACOSSADOS POR EXTRATORES DE PRODUTOS FORESTAIS, PERCORRERAM A SEQUINTE TRAJETÓRIA: DO ACARÁ AO CAPIM, DO CAPIM AO GUAMÁ, DESTA AO CORACY (AFLUENTE NA MARGEM ESQUERDA DO GURUPI), DAÍ AO GURUPIÚNA (JÁ NA MARGEM DIREITA ONDE HOJE SE ENCONTRAM). TRATA-SE DA RECONSTITUIÇÃO MAIS COMPLETA ATÉ O MOMENTO, FEITA POR DARCY RIBEIRO.

"DONOS" DO RIO GURUPI E TURIASSÚ, INSTALARAM-SE ENTRE OS TEMBÉ DO GUAMA (NO PARÁ) E OS TENETE HARA (GUAJAJARA) DO PINDARÉ. EM 1970, A FUNAI CONCLUIU UM ACÓRDO COM A SUDENE (ATUAL COZONG), NO SENTIDO DE OCUPAR UMA FAIXA DE TERRAS PARA COLONIZAÇÃO.

A RESERVA FICOU ENTRE OS RIOS: GURUPI (DESTE), TURIASSÚ (LESTE), GURUPIÚNA, MARACASSUMÉ (NORTE).

- 43 A área indígena está invadida, intrusada? NÃO () SIM. Dê uma breve descrição de quem está invadindo, desde quando e a extensão da invasão.

44. Houve conflitos entre índios e invasores? Dê um pequeno histórico, principalmente para os últimos 10 (dez) anos.

45. Existem projetos de desenvolvimento econômico na região (em execução ou planejados) que afetam direta ou indiretamente o grupo indígena? (Marcar com x).

- | | |
|---|---|
| <input checked="" type="checkbox"/> colonização | <input type="checkbox"/> extrativismo vegetal e animal |
| <input type="checkbox"/> mineração | <input checked="" type="checkbox"/> estrada BR 316 SL/Beleza |
| <input checked="" type="checkbox"/> agricultura | <input type="checkbox"/> energia (hidroelétricas) já pronta |
| <input type="checkbox"/> pecuária | |
| <input type="checkbox"/> outros. (Especificar): | |

46. Descreva brevemente o(s) tipo(s) de projeto(s), mencionando quando começaram, tamanho, tipo de empresa, investimentos, e como afeta(m) a vida do grupo indígena direta ou indiretamente.

I) COLONIZAÇÃO: EM 1970 A FUNAI CONCLUIU UM ACORDO COM A SUDENE (ATUAL COLONE) NO SENTIDO DE OCUPAR UMA PARTE DA ÁREA UTILIZADA PELOS ÍNDIOS PARA PROJETO DE COLONIZAÇÃO

ESSA ÁREA, QUE FAZ LIMITE COM A RESERVA ATUAL ATRAVÉS DA BR 316 SL/Beleú, FOI DIVIDIDA EM 3 SUB-ÁREAS COMPOSTAS DE LOTES DE 50 HEC. ATÉ HOJE NÃO FORAM EMITIDOS OS TÍTULOS DE POSSE E ALGUNS LUGARES FORAM OCUPADOS POR GRILEIROS.

NÃO HÁ NO PROJETO UMA MECANIZAÇÃO DA AGRICULTURA, DANDO CONTINUIDADE AO VELHO ESQUEMA DE OCUPAÇÃO ATRAVÉS DE QUEIMADAS.

A COLÔNIA INICIOU PLANTACÃO DE ARROZ QUE TEVE QUEDA DE PREÇO NO MERCADO E ATUALMENTE IMPLANTA PROJETO DE PIMENTA DO REINO.

47. Cite os núcleos regionais de população brasileira com os quais o grupo indígena mantém relações e mencione brevemente o tipo e a frequência do relacionamento (com fazendas, acampamentos, vilas, cidades, etc).

DA CIDADE DE ARAGUANÁ ATÉ O LIMITE DA RESERVA NA BEIRA DO RIO TURIASSÚ EXISTEM 5 POUADOS ALGUNS COM POSTOS EXCLUSIVAMENTE DE NEGROS. OS INDIOS MANTÊM CONTATO FREQUENTE COM OS POUADOS, EM GERAL QUANDO APROVEITAM A VIAGEM NO BARCO DA FUNAI. COMERCIALIZAM FARINHA, CIPÓ, BREU E AVES. TROCAM.

FREQUENTAM MAIS RARAMENTE AS CIDADES DE ARAGUANÁ E ZÉ DOCA, FREQUÊNCIA ESTA QUE DEPENDE MUITO DA PROXIMIDADE DE ALGUMAS ALDEIAS DA BR.

48. Descreva as relações do grupo indígena local com outras aldeias do mesmo grupo (visitas, casamentos, trocas econômicas e cerimoniais, conflitos, guerras, etc.)

OS KAAPOR ORGANIZAM-SE EM PNAS ALDEIAS DISTANTES ENTRE SI. OS CHEFES SÃO OS CHEFES DOS GRUPOS LOCAIS OCORRENDO SITUAÇÕES EM QUE UMA ALDEIA É UM ÚNICO GRUPO LOCAL. CASAM-SE PRIMOS CRUZADOS, O QUE OS LEVA A PROCURAR O ESPOSO(A) NAS OUTRAS ALDEIAS. VISITAM-SE CONSTANTEMENTE E REALIZAM TODO TIPO DE TROCA (DESDE CIPÓ, CUIA, OBJETOS, etc). O QUE REÚNE MAIOR Nº DE PESSOAS SÃO AS FESTAS DE CAUIM, EM ESPECIAL A FESTA DE "BATIZADO" DA CRIANÇA.

49. Descreva as relações do grupo indígena com outros grupos indígenas (casamentos, visitas, trocas econômicas e cerimoniais, conflitos, guerras, etc.)

O GRUPO INDÍGENA MAIS PRÓXIMO DOS KAAPOR DO TURIASSÚ SÃO OS GUAJÁ, LOCALIZADOS NAS CABECEIRAS DO MESMO RIO. A RELAÇÃO SEMPRE FOI DE GUERRA PERMANENTE. OS URUBU CONSIDERAM OS GUAJÁ DE "MADEIRA PODRE" POR QUE NÃO TÊM AGRICULTURA E SÃO NÔMADES. OS URUBU GUERRA-AM COM OS GUAJÁ PARA ROUBAREM MULHERES OU PARA DESCONTAR A "RAIVA" PELO MORTE DE ALGUÉM. DE 6 ANOS PARA CÁ NÃO HÁ + NOTÍCIAS DE LUTA, INICIANDU-SE RARAS VISITAS. ESSE É APENAS 1 DOS GRUPOS GUAJÁ. HÁ UMA ÷ TERRITORIAL DA MATA, NA QUAL OS GUAJÁ OCUPAM OS COCAIS. (BABAÇU)

SUBSISTÊNCIA

50. Fontes de subsistência (numerar por ordem de importância):

(x) agricultura () pesca () coleta (x) caça
 1 4 3 2

51. Principais produtos agrícolas. Citar e numerar por ordem de importância:

MA CA CHEIRA CARÁ
 MANDIOCA
 BATATA DOCE
 BANANA

52. Principais produtos de pesca. Citar e numerar por ordem de importância:

MANDÍ VEJÚ
 PIABA MAMDUBÉ
 SURUBIM PIRANHA
 TRAÍRA

53. Principais produtos de coleta. Citar e numerar por ordem de importância:

ACAÍ PIQUI CUPÚ
 BACABA BURITI
 BACURÍ CAJÚ (1) CACAU

54. Principais produtos de caça. Citar e numerar por ordem de importância:

JABOTÍ BRANCO VEADO COTIA
 JABOTÍ VERMELHO ANTA NAMBU
 PACA GUARIBA MUTUM
 CAITITU TITU JACU

55. Principais produtos de artesanato. Citar e numerar por ordem de importância.

- ARCO E FLECHA ③ CUIAS PINTADAS
~~PLUMARIA~~ ⑥ TIPOIA DE ALG. E PENAS
 ① COCAR MASCULINO ⑦ XAMACHÍ DE PALHA
 ② COLARES DE PENA MASC. E FEM.
 ③ PUSGIRAS DE PENA ARARA VERMELHA
 ④ REDES DE ALGODÃO

56. Dos produtos citados destacar o(s) principal(is) e descrever brevemente como são produzidos e para quem (para consumo próprio/para troca ou comercialização). Nesta resposta considerar apenas o que é produzido dentro da área indígena, pelo próprio grupo.

TODOS OS PRODUTOS CITADOS ACIMA SÃO IMPORTANTES, OS 3 PRIMEIROS DE USO RITUAL NO BATIZADO DA CRIANÇA E NAS DEMAIS FESTAS DE CAUIM E OS OUTROS 4 SÃO DE USO COTIDIANO.

① COCAR MASCULINO.
 FEITO EM 7 CAMADAS DE PENAS
 PRESAS EM TIRA DE ALGODÃO.
 PENAS: PAPAGAIO, ARARA, MUTUM, OWIMÉ

② COLAR MASCULINO: 3 LISTAS FINAS DE PEDAÇOS DE PENA AZULÃO E TURQUESA COM UM APITO DE OSSO DE FEMUR DE GAUIÃO

③ COLAR FEMININO: PEITO DE PAPA GAIO AMARELO OU BRANCO (PENAS PQUENAS) COM UMA ESPÉCIE DE BROCHE AZUL TURQUESA E VERMELHO NA PONTA.

④ PULSEIRAS DE PENA VERMELHA DE ARARA TRANCADAS.

BRINCOS DE PENA TURQUESA

57. Do(s) produto(s) principal(ais) produzido(s) para vender como é feita a comercialização? Quem são os intermediários?

PARA VENDER:


COLARES DE SEMENTES E PENAS

ARCO E FLECHA

O INTERMEDIÁRIO É O CHEFE DE POSTO

58. O grupo indígena, ou parte de seus membros, trabalha para fora, isto é serve como mão-de-obra? Em que atividades? Dê uma idéia do número, do sexo e em que períodos do ano trabalham para fora. Quais as condições de trabalho?

ALGUNS RAFAZES SERUIRAM DE MÃO
DE OBRA EM DERRUBADAS, EM LUGARES
PRÓXIMOS MAS NO MOMENTO ENCONTRAM-
SE TODOS NA ÁREA.



59. Existe algum aspecto importante que não foi possível registrar nas respostas anteriores? Qual?