

PROC. N.º 9289-84
P.º 925/150

MINISTÉRIO DO INTERIOR
FUNDAÇÃO NACIONAL DO INDIO - FUNAI

RELATÓRIO

CEDI - P. I. B.
DATA 18/08/87
COD. PWD 11

-ÁREA INDÍGENA POYANAWA

Local: Fazenda Barão do Rio Branco

Perímetro: Ponto de partida margem direita do rio Moa a altura da foz do Parana do Japiim, subindo esse rio até a desembocadura do igarapé Bom Jardim, subindo esse igarapé pela margem direita até a foz do igarapé Araça, sob e esse igarapé pela margem direita até a sua nascente, daí parte uma linha seca até a nascente do igarapé Ipiranga, daí descendo esse igarapé até o primeiro afluente da margem direita que será unido por uma linha seca a nascente do igarapé Maloca, descendo esse igarapé pela margem esquerda até a desembocadura no Paraná do Japiim, daí até o ponto de partida.

-População indígena

Masculina: 136 índios

Feminina: 122 índias

Total da população indígena: 258 índios

Total da população não-índia: 152 pessoas.

Situação atual:

Na área indígena POYANAWA, os ânimos estão acirrados por parte dos índios e não-índios, podendo chegar ao climax de tensão social se por ventura não houver uma mediação rápida e efetiva.

Situação Fundiária das propriedades incravadas na área em estudo para o grupo indígena POYANAWA.

1 - Fazenda Barão do Rio Branco: Proprietários, Armêdio Said Dene e Débora Sílvia Lima Dene, registros nºs 584, 587, 588, 589, 590, 591, 592, 593, 594, 595 e 720, livro 3-C, fls. 120v/121, 121v/122, 122v/123, 159v/160, escritura pública de compra e venda lavrada em 28 de maio de 1963, no cartório de Imóveis de Cruzeiro do Sul.

2 - Seringal Santa Cruz: Proprietários, Armedi Said Dene e Débora Sílvia Lima Dene, Título Definitivo expedido pelo Governo do Estado do Amazonas em 20 de fevereiro de 1905, em nome de Mâncio Agostinho Rodrigues Lima registro nº 102, livro 3-B, fls. 29v/30 em 29 de março de 1916. Os atuais proprietários herdeiros de Mâncio Lima possuem registros nºs 584, 587, 588, 590, 591, 592, 593, 594, 595, livro 3-C, fls. 120v/121, 121v/122, 122v/123, escritura pública lavrada em 28 de maio de 1963.

continua...

PROCC. 111
1280-84
138-41
V

MINISTÉRIO DO INTERIOR
FUNDAÇÃO NACIONAL DO ÍNDIO - FUNAI

continuação..

3 - Seringal Lages: Proprietários Armédio Said Dene e Débora Silvia Lima Dene, Título Definitivo expedido pelo Governo do Estado do Amazonas, em 20 de fevereiro de 1905, em nome de Mâncio Agostinho Rodrigues Lima, registro nº 102, livro 3-B em 29 de março de 1916. Os atuais herdeiros de Mâncio Lima, possuem registros nºs 584, 587, 589, 590, 592, 593, 594, 595, livro 3-C, fls. 120v/121, 121v/122, 122v/123, escritura pública lavrada em 07 de dezembro de 1962.

4 - Seringal Belo Monte: Possui carta arrematação passada em catório do escrivão João Batista Figueira Costa de Cruzeiro de Sul em 07 de janeiro de 1918. Proprietários: [[il]deberto de Albuquerque Maia e José de Albuquerque Maia registros nºs 1197, 1198, 1199, 1863, e 1864, livro 3-C, fls. 253v/254, 12v/13, em 15 de dezembro de 1971.

5 - Seringal Jaraguá (Ipiranga): Proprietários, Manoel Batista Lopes detentor de recibo de compra e venda e Raimundo dos Santos Lima herdeiro de Mâncio Lima.

OBS: Os seringais citados incidem parcialmente na área indígena em estudo.

Relação nominal de ocupantes não-índios (Famílias)

- 01 - Rosimar de Queiroz Pinheiro - 19 - Alfredo Lima Dene.
- 02 - Demostenes Saraiva Leão
- 03 - Francisco Lourenço de Almeida
- 04 - Valdemar Alves Campos
- 05 - Gilberto Moreira da Rocha
- 06 - Raimundo dos Santos Lima
- 07 - Lenísio Moreira da Rocha
- 08 - Deoclécio Azevedo do Nascimento
- 09 - José do Nascimento Gomes
- 10 - Manoel Paulino da Costa
- 11 - Orlando Roberto da Silva
- 12 - Juventino Alves Saraiva
- 13 - Manoel Moreira Maia
- 14 - Agnêlio José Lima Verde
- 15 - Raimundo Ferreira
- 16 - José Alyes da Costa
- 17 - Rosemir de Queiroz Pinheiro
- 18 - Manoel Batista Lopes

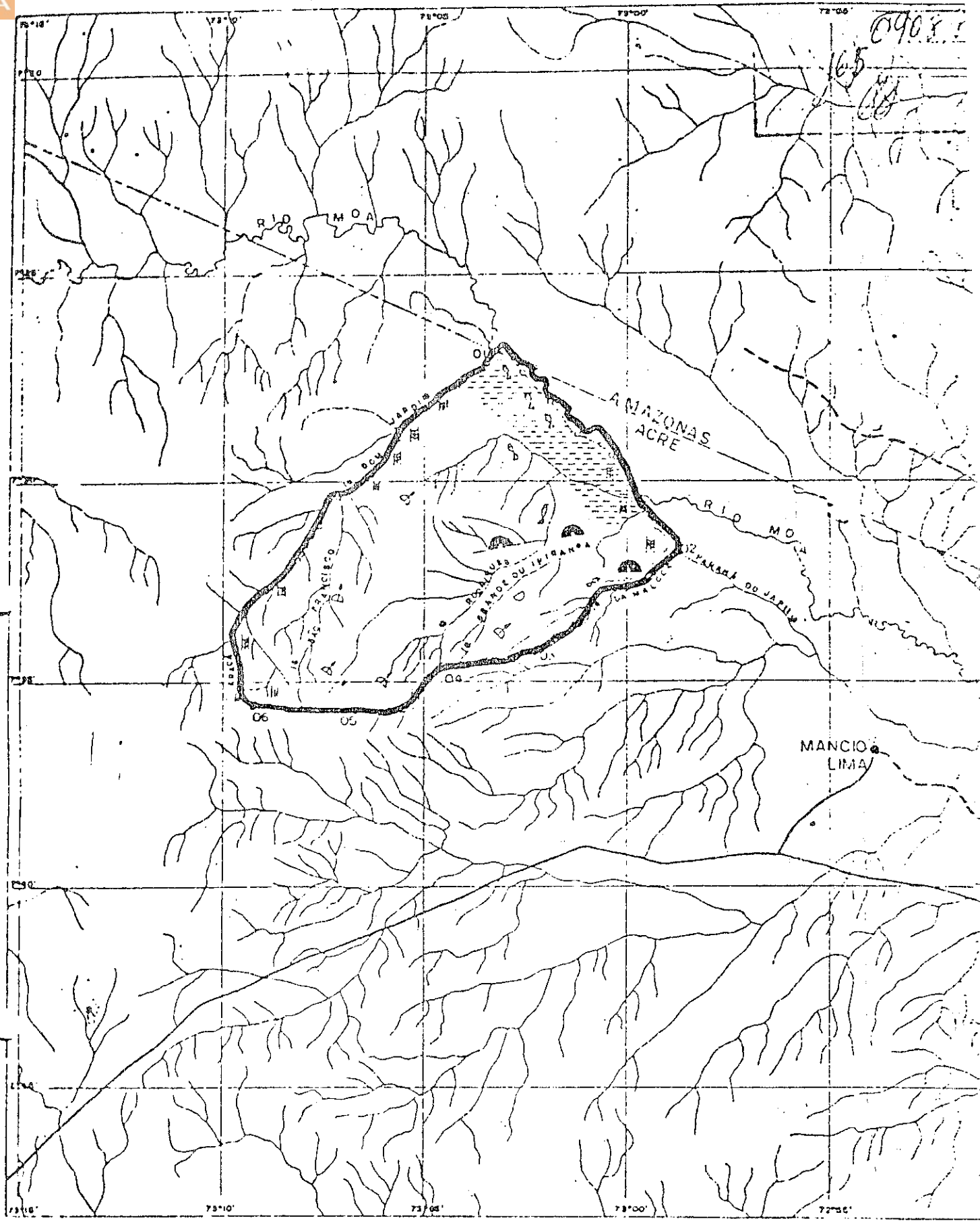
MINISTÉRIO DO INTERIOR
FUNDAÇÃO NACIONAL DO ÍNDIO - FUNAI

Data e Assinatura









Brasília-Df., 26 de abril de 1984


LC
LUIZ CARLOS NOGUEIRA DA SILVA
ENGRº AGRÔNOMO ID/2

SGPI/LCNS/res.



SINAIS CONVENCIONAIS

-  TERRA INDIGENA IDENTIFICADA
-  ALDEIA INDIGENA
-  PONTOS DEFINIDORES DE LIMITES
-  CURSO D'AGUA PERMANENTE
-  CASA
-  COLONIAÇÃO (DEBRINHA)
-  COLHEITA
-  ALBUQUERQUE

 FUNAI		MINISTÉRIO DO INTERIOR FUNDAÇÃO NACIONAL DO ÍNDIO - FUNAI AJUDÂNCIA DO ACRE	
DENOMINAÇÃO: ÁREA INDIGENA POYANAWÁ		PLANTA DE IDENTIFICAÇÃO	
MUNICÍPIO: MANCIO LIMA		ÁREA: 19.987 Ha	PERÍMETRO: 62.500 m
UF: ACRE		ESCALA: 1/250.000	DATA: 06/05/84
(T/C REPOR ALLA DONTIE DOB LIMITE)		(T/C REPOR ALLA DONTIE DOB LIMITE)	

2281-84
1119
[Handwritten signature]

MINISTÉRIO DO INTERIOR
FUNDAÇÃO NACIONAL DO ÍNDIO - FUNAI

LEVANTAMENTO FUNDIÁRIO

ÁREA INDÍGENA - " POYANAWA " - AJACRE

REF.: TABELA DE VALORES MÉDIO DE BENFEITORIAS, ORDEM DE SERVIÇO
INCRA//32/Nº 15/83 - VALIDADE ATÉ 05.09.84

de SEM	OCUPANTES NÃO-ÍNDIOS	Valor da Avaliação - Cr\$1.00	Vr. ORTN. Cr\$
31	ROSIMAR DE QUEIROZ PINHEIRO	675.088,	
32	DEMOSTENES SARAIVA LEÃO	905.595,	
33	FRANCISCO LOURENÇO DE ALMEIDA	17.740,	
34	VALDEMAR ALVES DE CAMPOS	61.570,	
35	GILBERTO MOREIRA DA ROCHA	1.934.919,	
36	RAIMUNDO DOS SANTOS LIMA	2.364.973,	
37	EENISIO MOREIRA DA ROCHA	527.200,	
38	DEOCLÉCIO AZEVEDO DO NASCIMENTO	192.357,	
39	JOSÉ DO NASCIMENTO GOMES	305.880,	
40	MANOEL PAULINO DA COSTA	359.390,	
41	ORLANDO ROBERTO DA SILVA	39.556,	
42	JUVENTINO ALVES SARAIVA	696.939,	
43	MANOEL MOREIRA MAIA	133.543,	
44	AGNÉLIO JOSÉ LIMA VERDE	611.385,	
45	RAIMUNDO FERREIRA	198.148,	
46	ROSEMIR DE QUEIROZ PINHEIRO	1.266.199,	
47	JOSÉ ALVES DA COSTA	108.045,	
48	MANOEL BATISTA LOPES	7.859.258,	
49	ALFREDO LIMA DENE	29.821.141,	
T O T A L.....		48.078.926,	

Brasília-DF., 26 de outubro de 1984

[Handwritten signature]