

MINISTÉRIO DO INTERIOR
FUNDAÇÃO NACIONAL DO ÍNDIO - FUNAI
AJACRE - ACRE

MEMORIAL DESCRITIVO DE IDENTIFICAÇÃO
ANEXO À PORTARIA Nº

DENOMINAÇÃO

0928/51
132
17

ÁREA INDÍGENA POYANAWA

ALDEIAS INTEGRANTES

COLOCAÇÃO IPIRANGA e FAZENDA BARÃO

GRUPOS INDÍGENAS

POYANAWA

LOCALIZAÇÃO

MUNICÍPIO: MÂNCIO LIMA ESTADO: ACRE

UNIDADE REGIONAL DA FUNAI: AJACRE

COORDENADAS DOS EXTREMOS

EXTREMOS	LATITUDE	LONGITUDE
NORTE	02º 26' 40"S	73º 03' 30"Wgr
LESTE	02º 31' 50"S	72º 58' 50"Wgr
SUL	02º 35' 50"S	73º 06' 40"Wgr
OESTE	02º 34' 00"S	73º 10' 00"Wgr

BASE CARTOGRÁFICA

NOMENCLATURA	ESCALA	ÓRGÃO	ANO
CARTA PLANIMÉTRICA = RADAM FOLHAS SB. 18-7-D/G	1:250.000	D.N.P.M.	1977

DIMENSÕES

ÁREA : 19.987 Ha.
PERÍMETRO : 62.500m

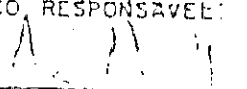

ÁREA: DEZENOVE MIL NOVECENTOS E OITENTA E SETE HECTARES.

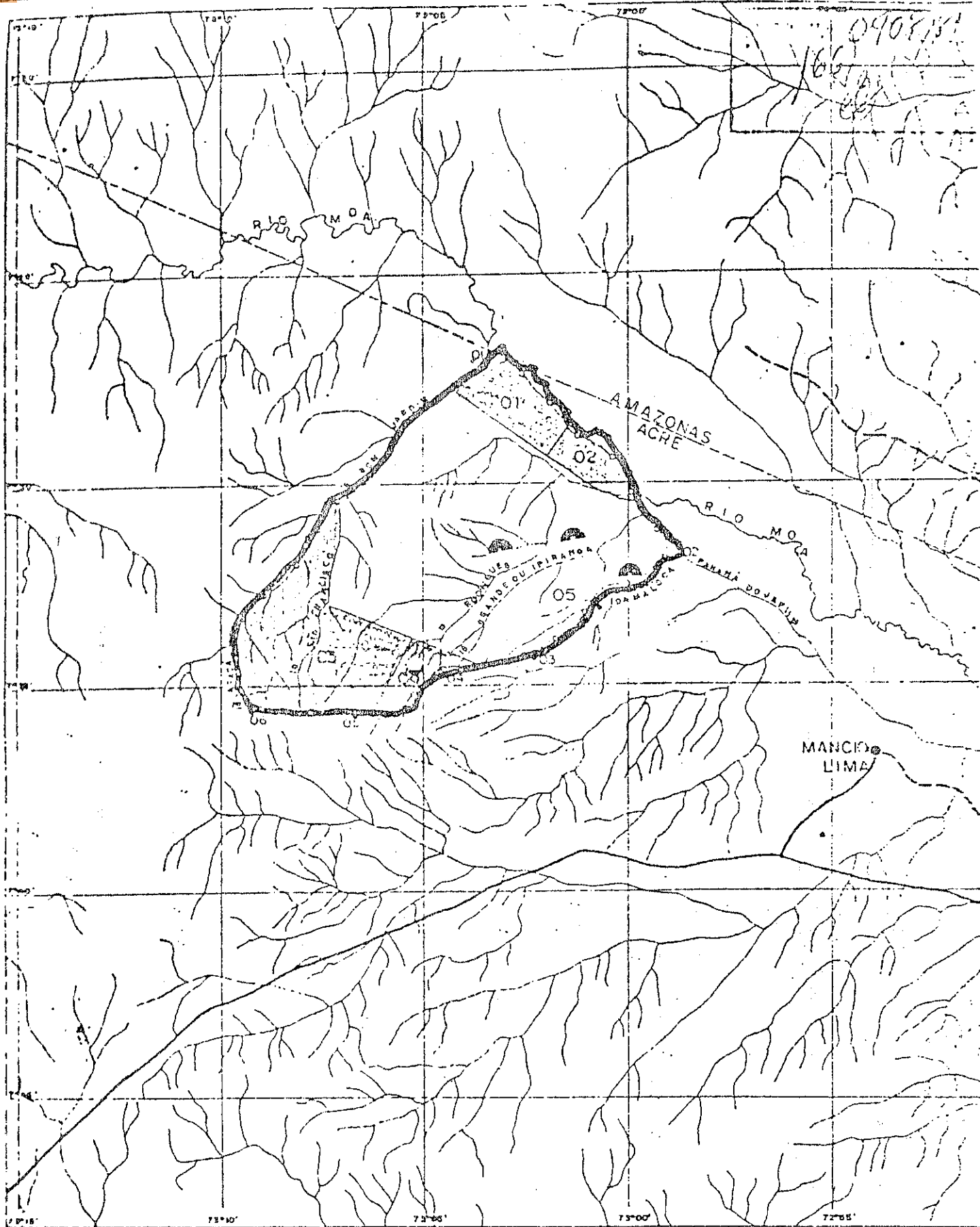
NORTE : Partindo do ponto 1, de coordenadas geográficas aproximadas 07º 26' 40"S e 73º 03' 30"Wgr, situado na confluência do Igarapé Bom Jardim com o Rio Mõa, segue pela margem direita do citado rio, no sentido jusante, passando pela confluência com o Paraná do Japiim e por este Paraná margem direita, no sentido jusante até o ponto 2 de coordenadas geográficas aproximadas 07º 31' 50"S e 72º 58' 50"Wgr, situado na confluência com o Igarapé da Maloca.

LESTE : Do ponto 2, segue pela margem esquerda do Igarapé da Maloca no sentido Montante até o ponto 03 de coordenadas geográficas aproximadas 07º 34' 20"S e 73º 02' 15"Wgr, situado na cabeceira; daí, segue por uma linha de azimute aproximado 258º 55' na distância aproximada de 3.908,00m, até o ponto 4 de coordenadas geográficas aproximadas 07º 34' 45" e 73º 04' 20"Wgr; situado na margem esquerda do Igarapé Grande; daí, segue pela margem esquerda do referido Igarapé, no sentido montante até o ponto 5 de coordenadas geográficas aproximadas 07º 35' 50"S e 07º 06' 40"Wgr situado na cabeceira.





SUL : Do ponto 5 segue por uma linha de azimute aproximado 272º 02' na distância aproximada de 4.907,00m até o ponto 6 de coordenadas geográficas aproximadas 07º 35' 45"S e 09' 20" Wgr, situado na cabeceira do Igarapé Aracá.

OESTE : Do ponto 06 segue pela margem direita do Igarapé Aracá, no sentido jusante, passando pela confluência do Igarapé Bom Jardim e por este, segue pela margem direita, no sentido jusante até o ponto 1 da presente descrição perimétrica.

OC. N.º DATA 15.05.84	TECNICO RESPONSÁVEL:  AUREO ARUJO FALÉIROS ENGENHEIRO I D5 AJACRE	VISTO:  DIMAS VALENCISE CHEFE AJACRE
--------------------------------	--	--




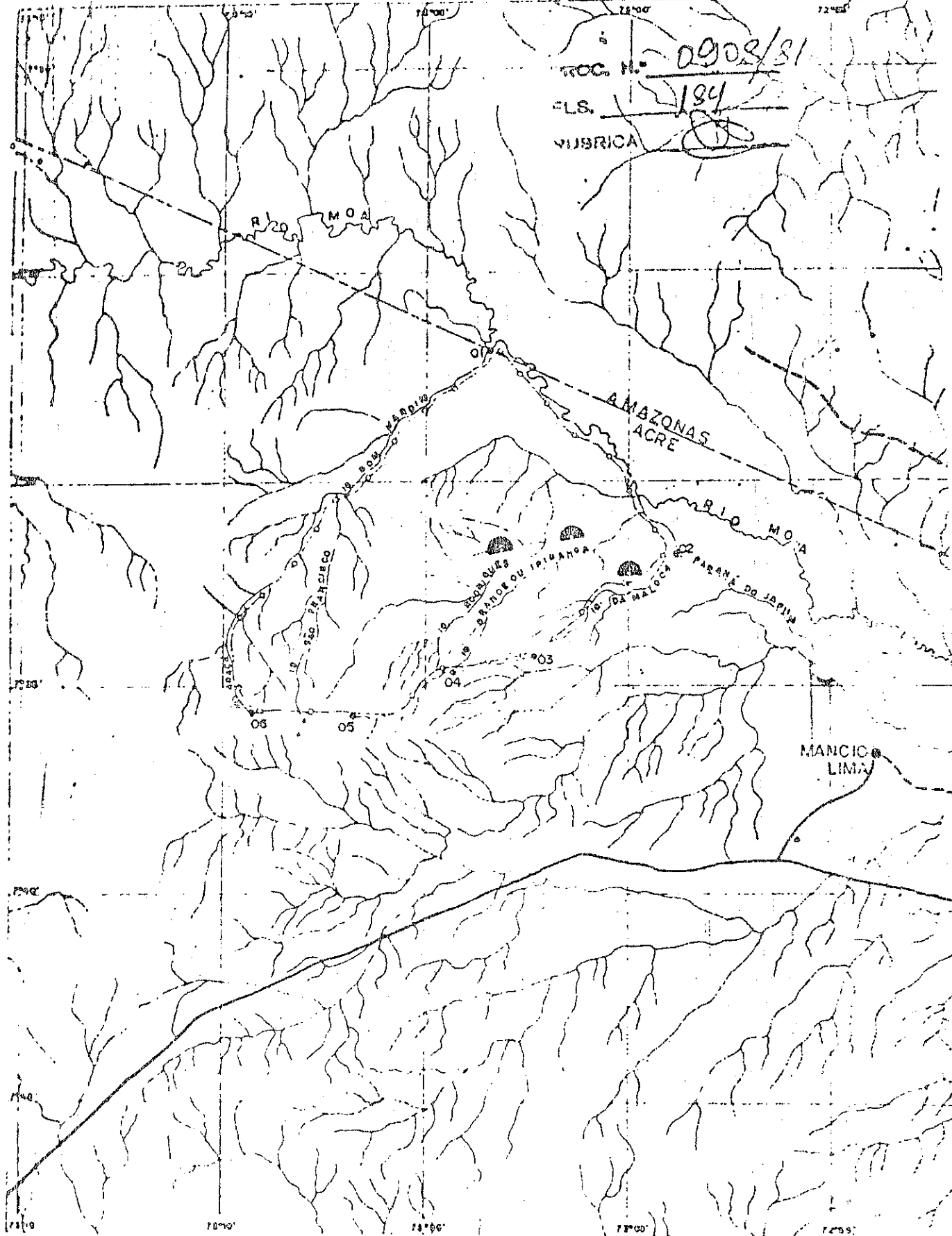
SINAIS CONVENCIONAIS

-  TERRA INDÍGENA IDENTIFICADA
-  ALDEIA INDÍGENA
-  PORTOS DE INÍCIO DE LIMITES
-  CURSO D'ÁGUA PERMANENTE

AS INCERTEZAS NA PRETENSÃO DA FUNAI

- 01 - SEM IPIRANGUA II - 1.410,00 HA
- 02 - SEM JARAQUA II - 890,00 HA
- 03 - PARTE DO SEM SANTA CRUZ - 850,00 HA
- 04 - PARTE DO SEM LAGE - 1.750,00 HA

 <p>MINISTÉRIO DO INTERIOR FUNDAÇÃO NACIONAL DO INDÍGENA - FUNAI AJUDÂNCIA DO ACRE</p>			
DENOMINAÇÃO		PLANTA DE IDENTIFICAÇÃO	
ÁREA INDÍGENA POYANAWA		ÁREA	PERÍMETRO
MUNICÍPIO		19987 Ha	62.500 m
MÂNCIO LIMA		ESCALA	DATA
ACRE		1/250.000	08/05/85
AJACRE		PROJEÇÃO	
TÍTULOS RELACIONADOS		TÍTULOS RELACIONADOS	
TÍTULOS RELACIONADOS		TÍTULOS RELACIONADOS	



SINAIS CONVENCIONAIS

- U ZERDA INDIGENA IDENTIFICADA
- ALDEIA INDIGENA
- O PORTOS DOMINANTES DE LIMITES
- CURSO D'AGUA PERMANENTE

		MINISTERIO DO INTERIOR FUNDAÇÃO NACIONAL DO ÍNDIO - FUNAI AJUDÂNCIA DO ACRE	
UBERALIZAÇÃO ÁREA INDIGENA POYANAWA		PLANTAS DE IDENTIFICAÇÃO	
Município: MÂNCIO LIMA		ÁREA 19 997 Km ²	PERÍMETRO 62 500 m
UF: ACRE		ESCALA 1/250 000	DATA 12/04/
UACN: AJACRE		PROCESSO Nº	
TSO DEEP PARA IDENTIF. DOS LIMITES		TSO DEEP PARA IDENTIF. DOS LIMITES	