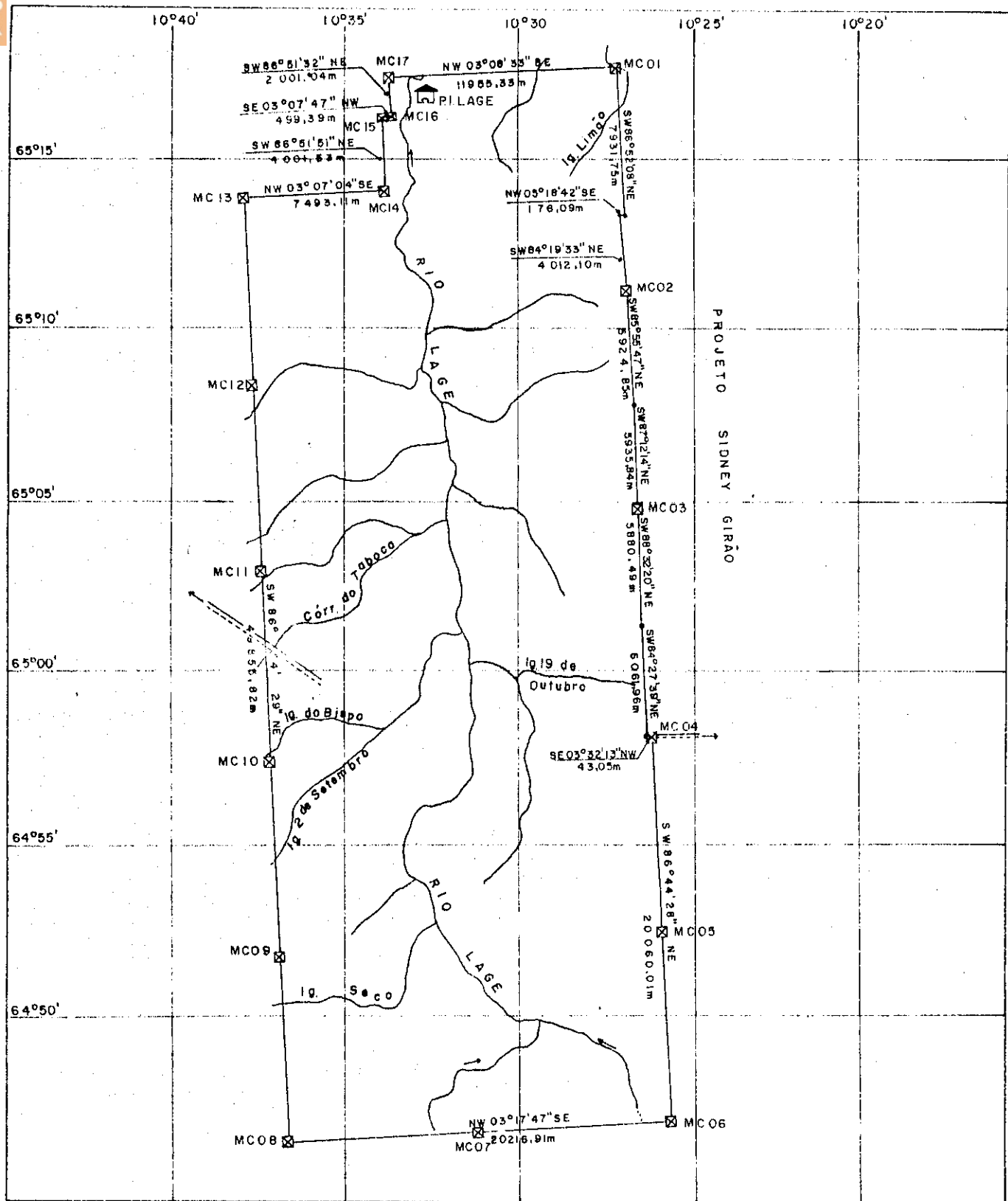








CEDI - P. I. B.
DATA 23 / 07 / 87
COD. PND 19

PLANTA E MEMORIAL DESCRITIVO



SINAIS CONVENCIONAIS


-  POSTO INDIGENA
-  MARCO DE CONCRETO
-  CURSO D'ÁGUA PERMANENTE
-  RODOVIA DE REVESTIMENTO SOLTO
-  MARCO DE MADEIRA

 <p>MINISTÉRIO DO INTERIOR FUNDAÇÃO NACIONAL DO ÍNDIO - FUNAI DEPARTAMENTO GERAL DO PATRIMÔNIO INDÍGENA - DGI</p>			
DENOMINAÇÃO		PLANTA DE:	
ÁREA INDÍGENA IGARAPÉ LAGE		DEMARCAÇÃO	
MUNICÍPIO:		ÁREA	PERÍMETRO
GUAJARÁ - MIRIM		107 321,1789ha	162,29 km
UF:	U. ADM.	ESCALA:	DATA:
RONDÔNIA	B2 DR	1:300 000	15/12/77
DESENHO:		PROCESSO Nº	EXECUTANTE:
<i>Waldemar</i>		03299/76	PLANTEL LTGA
TEC. RESPONSÁVEL:	CONFERIDO:	APROVADO:	VISTO:
<i>Levio Natal</i>	<i>Waldemar</i>	<i>Waldemar</i>	<i>Octavio P. Lima</i>
LEVIO NATAL	ENRIQUE DAS ARANTES ENRIQUE DAS ARANTES	INET DA FOMBECA CHEFE DA DOP	OCTAVIO P. LIMA PRES. EM EXERCÍCIO

FUNAI
DGPJ
DDF

ANEXO DA PORTARIA Nº 1.108/E/PI
MEMORIAL DESCRITIVO DEFINITIVO

DESCRIÇÃO



ÁREA INDÍGENA: IGARAPÉ LAGE

ALDEIAS INTEGRANTES

ALDEIA INDÍGENA LAGE

GRUPOS INDÍGENAS

PACAAS NOVAS

LOCALIZAÇÃO

MUNICÍPIO: GUAJARÁ MIRIM

ESTADO: RONDONIA

UNIDADE REGIONAL DA FUNAI: 8a. DELEGACIA REGIONAL

COORDENADAS DOS EXTREMOS

EXTREMOS	LATITUDE	LONGITUDE
NORTE	10° 25' 35" S	64° 47' 05" WGr
SUL	10° 37' 50" S	65° 13' 48" WGr
LESTE	10° 27' 11" S	65° 17' 37" WGr
OESTE	10° 36' 33" S	64° 46' 30" WGr


BASE CARTOGRÁFICA

NOMENCLATURA	ESCALA	ÓRGÃO	ANO
SC-20-Y-A-II-MI-1610	1:100.000	D.S.G.	1977

DIMENSÕES

ÁREA:	107.321,1789 ha
PERÍMETRO:	152,29 km

[Handwritten signature]



F U N A I
DGPI
DDF

DESCRIÇÃO DO PERÍMETRO
LAGE

NORTE - O perímetro demarcado, desenvolve-se a partir da margem esquerda do Igarapé Limão, nas confrontações com o Projeto Sidney Girão, local este em que foi implantado o marco nº 01 (um) de cimento. Segue daí, por uma linha reta e seca com o rumo verdadeiro de 86°52'08" NE e a distância de 7.931,75 metros até o marco nº 05 (cinco) de madeira. Segue daí, por linha reta e seca com o rumo verdadeiro de 05°18'42" SE e a distância de 176,09 metros até o marco nº 04 (quatro) de madeira. Segue daí, por uma linha reta e seca com o rumo verdadeiro de 84°19'33" NE e distância de 4.012,10 metros até o marco nº 02 (dois) de cimento. Segue daí, por uma linha reta e seca com o rumo verdadeiro de 85°55'47" NE e distância de 5.924,85 metros até o marco nº 03 (três) de madeira. Segue daí, por uma linha reta e seca com o rumo verdadeiro de 87°12'14" NE e distância de 5.935,84 metros até o marco nº 03 (três) de cimento. Segue daí, por uma linha reta e seca com o rumo verdadeiro de 88°32'20" NE e distância de 5.880,49 metros até o marco nº 02 (dois) de madeira. Segue daí, por uma linha reta e seca com o rumo verdadeiro de 84°27'39" NE e distância de 6.061,96 metros, até o marco nº 01 (um) de madeira. Segue daí, por uma linha reta e seca com o rumo verdadeiro de 03°32'13" NW e distância de 43,05 metros até o marco nº 04 (quatro) de cimento. Segue daí, por uma linha reta e seca com o rumo verdadeiro de 86°44'28" NE e distância de 20.060,01 metros até o marco nº 06 (seis) de cimento, passando pelo marco nº 05 (cinco) de cimento.


LESTE - Segue daí, por uma linha reta e seca com o rumo verdadeiro de 03°17'47" SE e distância de 20.216,91 metros até o marco nº 08 (oito) de cimento, passando pelo marco nº 07 (sete) de cimento.

SUL - Segue daí, por uma linha reta e seca com o rumo verdadeiro de 86°54'29" SW e distância de 49.855,82 metros até o marco nº 13 (treze) de cimento, passando pelos marcos 09, 10, 11 e 12 de cimento, de 10 em 10 km. Segue daí, por uma li

FUNAI
DGP
DDP

DESCRIÇÃO DO PERÍMETRO

LAGE



nha reta e seca com o rumo verdadeiro de 03°07'04" NW e distância de 7.493,11 metros até o marco nº14 (quatorze) de cimento. Segue daí, por uma linha reta e seca com o rumo verdadeiro de 86°51'51" SW e distância de 4.001,53 metros até o marco nº 15 (quinze) de cimento. Segue daí, por uma linha reta e seca com o rumo verdadeiro de 03°07'47" NW e distância de 499,39 metros até o marco nº 16 (dezesesseis) de cimento. Segue daí, por uma linha reta e seca com o rumo verdadeiro de 86°51'32" SW e distância de 2.001,04 metros até o marco nº 17 (dezesete) de cimento.

OESTE - Segue daí, por uma linha reta e seca com o rumo verdadeiro de 03°08'33" NW e distância de 11.955,33 metros até o marco nº 01 (um) inicial.

O perímetro demarcado correpondente apresentou um total de 152,29 km, abrangendo a área de 107.321,1789 ha (cento e sete mil, trezentos e vinte e um hectares, dezessete ares e oitenta e nove centiares).

Os dados deste Memorial foram transcritos do Memorial Descritivo de Demarcação da PLANTEL AGRONOMIA E AGRIMENSURA LTDA.

LOCAL	DATA	TÉCNICO RESPONSÁVEL	CREA Nº
Brasília	24.11.80	JOSE UBIRAJARA-P-CALBILHO ENGº CARTÓGRAFO	21.439/D