

Abal/83

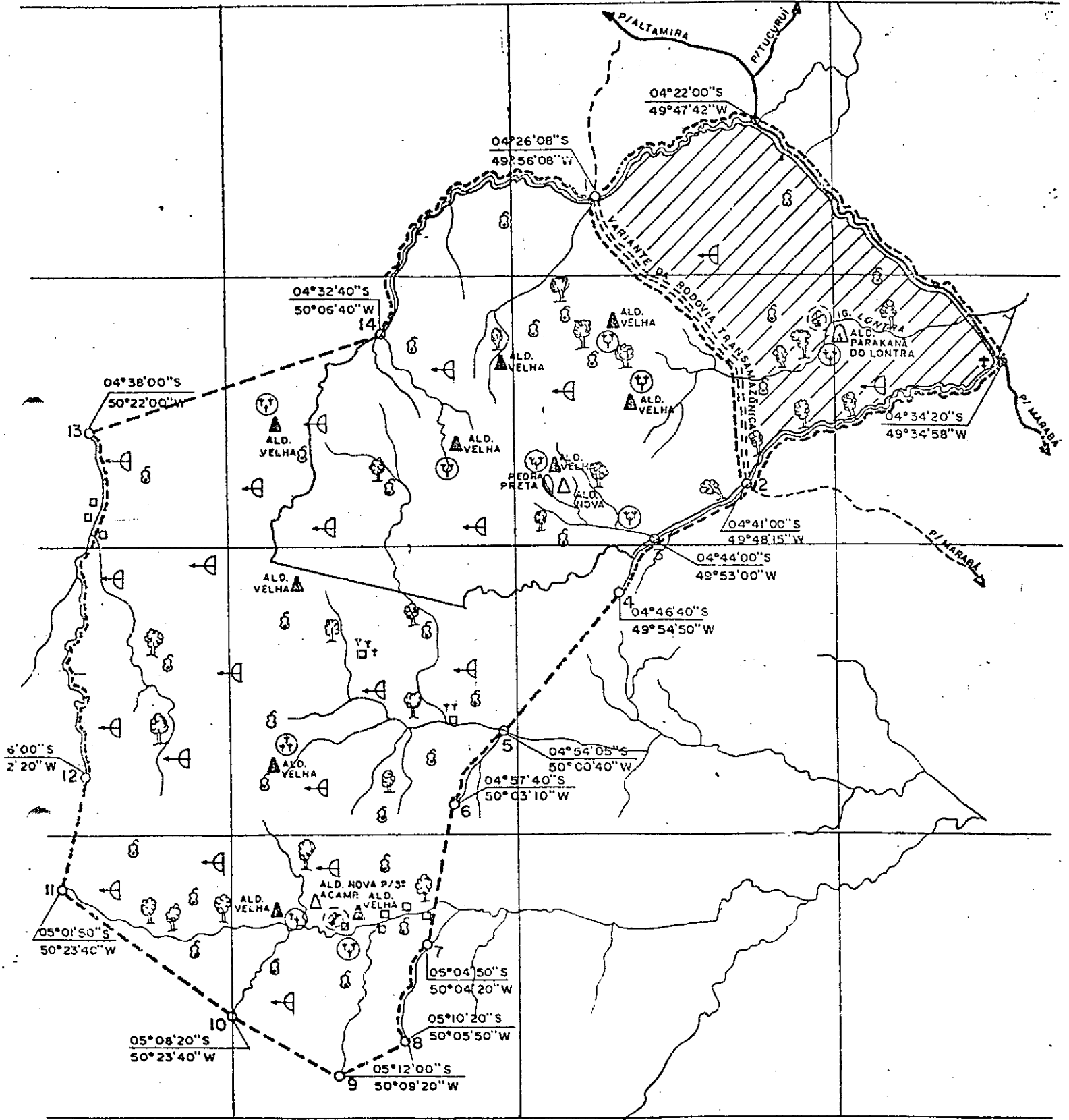
Necessidades Básicas ao Povo Parakanã

| |
|-----------------|
| CEDI - P. I. B. |
| DATA 03.06.86 |
| COD. PK D.32 |





- Em 1978, os índios Parakanã elegeram um novo território para a sua transferência visto que as então Reservas Parakanã e Pucuruí serão inundadas pelo lago a ser formado com a Barragem de Tucuruí. Já transferidos, estes índios não tiveram / até o presente momento sua nova área demarcada pela FUNAI , gerando este descumprimento da Lei 6001/73 razões de inquietação junto aos dois grupos pela invasão deste novo território por colonos do INCRA. Primeiro ponto - DEMARCAR O TERRITÓRIO PARAKANÃ ELEITO EM 1978 - 319 mil hectares, mapa em anexo.
- Durante o período que antecedeu a esta transferência, estes índios contavam com o apoio do Hospital da Vila Permanente / existente junto ao canteiro de obras da Usina Hidrelétrica / de Tucuruí. Após serem transferidos, este apoio deixou de existir, sendo os Parakanã pessimamente atendidos por um Hospital em Marabá, o qual já se incumbe de atender àquela micro-região. Segundo ponto - RESTABELECEER O ATENDIMENTO MÉDICO EM CASOS DE GRAVIDADE JUNTO AO HOSPITAL DA USINA HIDRELÉTRICA DE TUCURUI.
- Os atendentes de enfermagem da FUNAI, em sua grande maioria , não ^{possuindo} conhecimento suficiente de moléstias que atingem as populações indígenas, e vários são os Postos Indígenas que não possuem enfermeiros. Terceiro Ponto - CONTRATAÇÃO DE DOIS ENFERMEIROS FORMADOS PARA ATUAÇÃO NOS DOIS POSTOS DA ÁREA PARAKANÃ.
- Índios Parakanã não contatados encontram-se em perambulação junto ao território eleito em 1978, totalizando aproximadamente / de 100 a 150 pessoas. QUARTO PONTO - NECESSIDADE DE TRABALHO PREVENTIVO QUE POSSIBILITE A PRESERVAÇÃO DA ÁREA HABITADA COM VIGILANCIA CONSTANTE E TORNE PROIBITIVA A ENTRADA DE ESTRANHOS VISANDO A DEMARCAÇÃO TERRITORIAL.

MINISTÉRIO DO INTERIOR

Fundação Nacional do Índio RESERVA INDÍGENA PARAKANÃ MUNICÍPIO DE ITUPIRANGA E JACUNDÁ - PA



LEGENDA

-  RESERVA INDÍGENA PARAKANÃ
Área aproximada: 319.000 ha.
Perímetro aproximado: 245 Km
-  RESERVA IND. PARAKANÃ DEMARCADA EM 1975
Área aproximada: 189.661 ha.
Perímetro aproximado: 246.844 Km
-  ÁREA DE PISCICULTURA DOS PARAKANÃ (parte da residência demarcado em 75)
Área aproximada: 64.100 ha.
Perímetro aproximado: 120 Km
-  ALDEIA PARAKANÃ DO LONTRA