

DENOMINAÇÃO

ÁREA INDÍGENA AGUAS BELAS

ALDEIAS INTEGRANTES

CEDI - P. I. B.
DATA 28/09/87
COD. PAD 18

ÁGUAS BELAS

GRUPOS INDÍGENAS

PATAXÓ

LOCALIZAÇÃO

MUNICÍPIO: PRAIO

ESTADO: BAHIA

UNIDADE REGIONAL DA FUNAI. 17ª DR.

COORDENADAS DOS EXTREMOS

EXTREMOS	LATITUDE	LONGITUDE
NORTE	16°55'00" S	39°16'16" Wgr.
LESTE	16°56'01" S	39°14'46" Wgr.
SUL	16°56'07" S	39°15'04" Wgr.
OESTE	16°55'47" S	39°17'00" Wgr.

BASE CARTOGRÁFICA

NOMENCLATURA	ESCALA	ÓRGÃO	ANO
MI- 2316	1:100.000	SUDENE	1977

DIMENSÕES

ÁREA 400 hectares aproximadamente.

PERÍMETRO: 10 Km. aproximadamente.



ÁREA QUATROCENTOS HECTARES APROXIMADAMENTE.

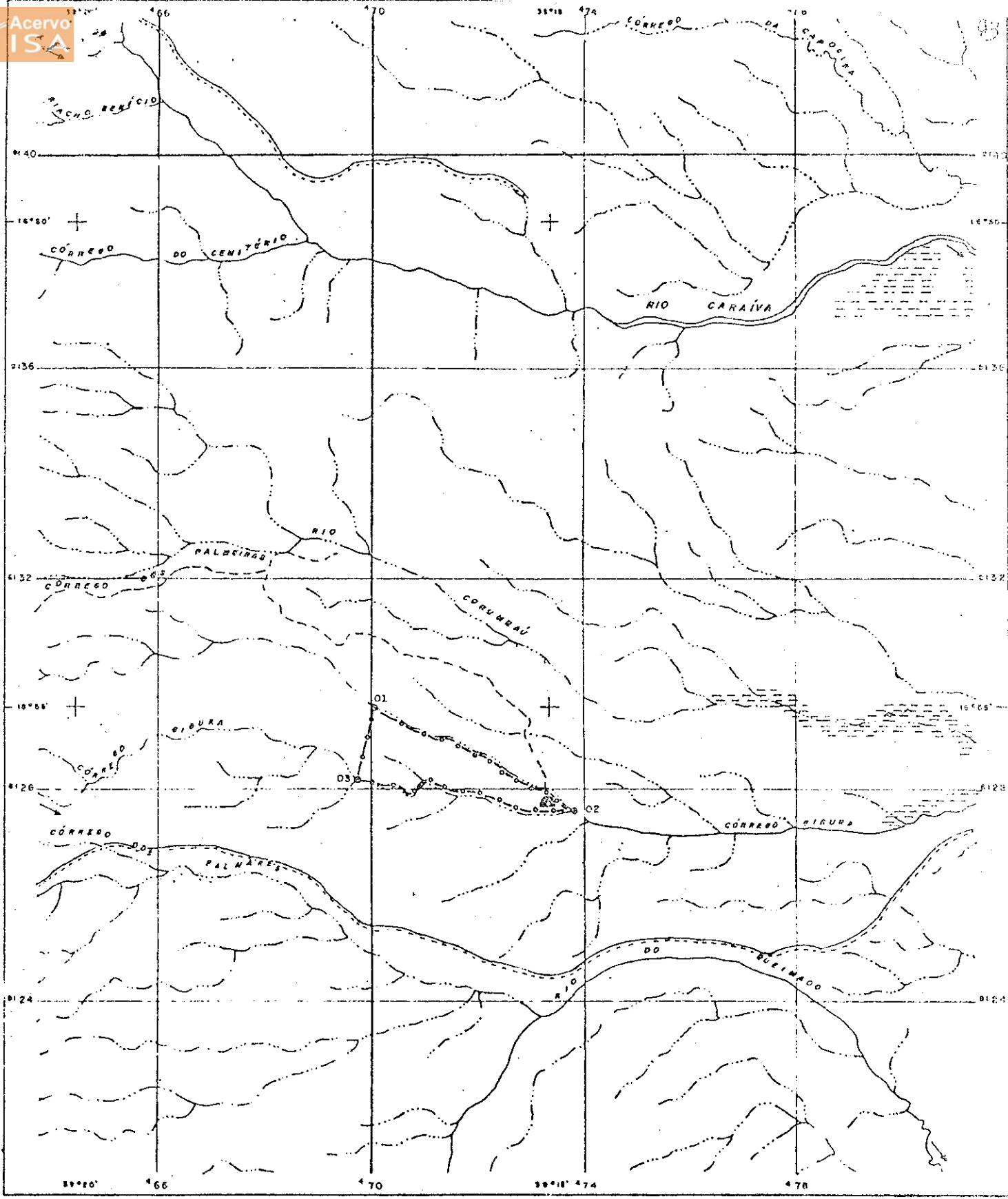
NORTE:- Partindo do Ponto 01 de coordenadas geográficas aproximadas $16^{\circ}55'00''S$ e $39^{\circ}16'48''Wgr.$, situado na margem direita de um córrego sem denominação, segue por este, sentido jusante até o Ponto 02 de coordenadas geográficas aproximadas $16^{\circ}56'01''S$ e $39^{\circ}14'46''Wgr.$, situado na foz deste no Córrego Gibura.

LESTE:- O Ponto 02 é o limite Leste da área,

SUL:- Do Ponto 02 segue pela margem esquerda do Córrego Gibura sentido montante até o Ponto 03 de coordenadas geográficas aproximadas $16^{\circ}55'47''S$ e $39^{\circ}17'00''Wgr.$, situado na confluência de um córrego sem denominação com o Córrego Gibura.

OESTE:- Do Ponto 03 segue por linha reta com azimute aproximado de $13^{\circ}30'$ a uma distância de 1400 metros aproximadamente até o Ponto 01 início da presente descrição perimétrica.

LOCAL BRASÍLIA	TECNICO RESPONSÁVEL  MANOEL BARBOSA FILHO Engº Cartógrafo - DDF/DPI -	VISTO 
DATA 25.04.85:		



SINAIS CONVENCIONAIS

- - - - - TERRA INDÍGENA DELIMITADA
- ALDEIA INDÍGENA
- PONTO DEFINIDOR DO LIMITE
- - - - - RODOVIA DE REVESTIMENTO SOLTO
- - - - - CAMINHO
- ~ ~ ~ ~ ~ CURSO D'ÁGUA PERMANENTE E INTERMITENTE
- - - - - ALAGADO
- DIREÇÃO DE CORRENTE

MINISTÉRIO DO INTERIOR
FUNDAÇÃO NACIONAL DO ÍNDIO - FUNAI
DIRETORIA DE PATRIMÔNIO INDÍGENA - DPI

DENOMINAÇÃO ÁREA INDÍGENA ÁGUAS BELAS		PLANTA DE DELIMITAÇÃO	
MUNICÍPIO PRADO		ÁREA 400 ha	PERÍMETRO 10 km
UF BAHIA		ESCALA 1:100.000	DATA 17/07/85
COORDENADAS 17° DR		SISTEMA DE PROJEÇÃO MI-EBIA-088	
<small>ELABORADO POR: []</small> <small>REVISÃO: []</small> <small>APPROVADO: []</small>		<small>ELABORADO POR: []</small> <small>REVISÃO: []</small> <small>APPROVADO: []</small>	