

Acervo  
ISA  
MINISTÉRIO DO INTERIOR  
FUNDAÇÃO NACIONAL DO ÍNDIO - FUNAI  
DIRETORIA DE PATRIMÔNIO INDÍGENA - DPI

MEMORIAL DESCRITIVO DE DELIMITAÇÃO  
ANEXO À PORTARIA Nº

DENOMINAÇÃO

ÁREA INDÍGENA IMBIRIBA

ALDEIAS INTEGRANTES

CEDI - P.I.B.  
DATA 28/09/87  
COD. PAD 16

IMBIRIBA

GRUPOS INDÍGENAS

PATAXÓ

LOCALIZAÇÃO

MUNICÍPIO: PORTO SEGURO

ESTADO: BAHIA

UNIDADE REGIONAL DA FUNAI: 17ª DR.

COORDENADAS DOS EXTREMOS

EXTREMOS	LATITUDE	LONGITUDE
NORTE	16°38'22" S	39°08'54" Wgr.
LESTE	16°39'14" S	39°07'13" Wgr.
SUL	16°39'45" S	39°08'30" Wgr.
OESTE	16°39'22" S	39°09'38" Wgr.

BASE CARTOGRÁFICA

NOMENCLATURA	ESCALA	ÓRGÃO	ANO
MI- 2316	1:100.000	SUDENE	1977

DIMENSÕES

ÁREA 730 hectares aproximadamente

PERÍMETRO 12 Km. aproximadamente.



ÁREA SETECENTOS E TRINTA HECTARES APROXIMADAMENTE.

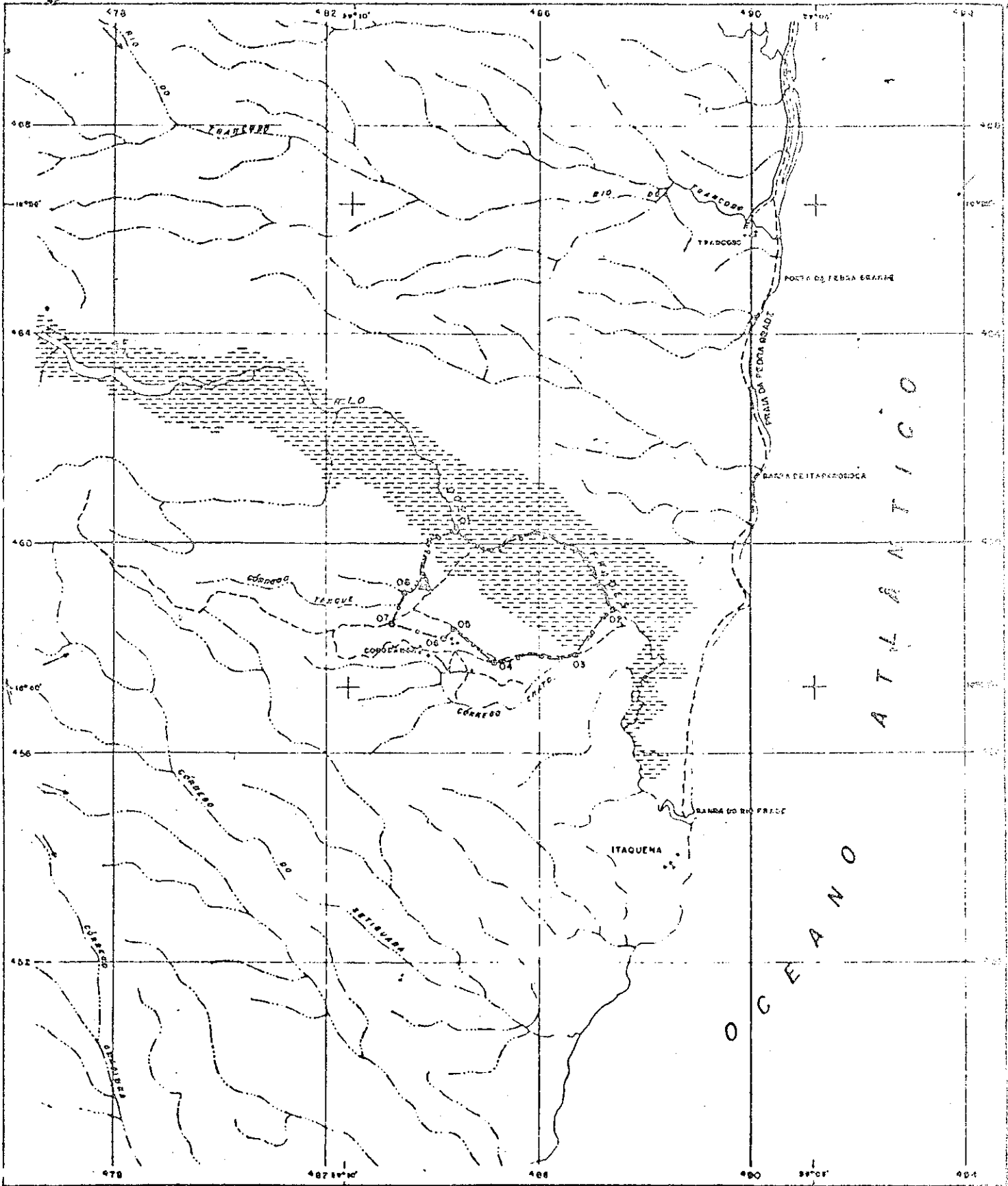
NORTE:- Partindo do Ponto 01 de coordenadas geográficas aproximadas  $16^{\circ}38'22''S$  e  $39^{\circ}08'54''Wgr.$ , situado na confluência do Córrego do Tanque com o Rio dos Frades, segue por este pela margem direita no sentido jusante até a foz do Córrego Chato no Ponto 02 de coordenadas geográficas aproximadas  $16^{\circ}39'14''S$  e  $39^{\circ}07'13''Wgr.$ ,

LESTE:- Do Ponto 02 segue pela margem esquerda do Córrego Chato e no sentido montante até o Ponto 03 de coordenadas geográficas aproximadas  $16^{\circ}39'41''S$  e  $39^{\circ}07'39''Wgr.$ , situado numa ponte sobre o citado Córrego.

SUL:- Do Ponto 03 segue por vários rumos seguindo caminho existente até o Ponto 04 de coordenadas geográficas aproximadas  $16^{\circ}39'45''S$  e  $39^{\circ}08'30''Wgr.$ , situado no encontro com outro caminho; daí, segue por este último a direita, até o Ponto 05 de coordenadas geográficas aproximadas  $16^{\circ}39'25''S$  e  $39^{\circ}08'58''Wgr.$ , daí, segue por linha reta até o Ponto 06 de coordenadas geográficas aproximadas  $16^{\circ}39'31''S$  e  $39^{\circ}09'04''Wgr.$ , situado em caminho existente; daí, segue pelo citado caminho até o Ponto 07 de coordenadas geográficas aproximadas  $16^{\circ}39'22''S$  e  $39^{\circ}09'38''Wgr.$ , situado no encontro com outro caminho existente.


OESTE:- Do Ponto 07 segue por uma linha reta, até o Ponto 08 de coordenadas geográficas aproximadas  $16^{\circ}39'03''S$  e  $39^{\circ}09'25''Wgr.$ , situado na confluência de um córrego sem denominação com o Córrego do Tanque; daí, segue por este córrego pela margem direita, sentido jusante até o Ponto 01, início da presente descrição perimétrica.

LOCAL: BRASÍLIA	TECNICO RESPONSÁVEL:  MANOEL BARBOSA FILHO	VISTO: 
DATA: 25.04.85.	Engº Cartógrafo - DDF/DPI -	



**SINAIS CONVENCIONAIS**

- - - - - TERRA INDÍGENA DELIMITADA
- ▲- MALOCA INDÍGENA
- PORTO DEFINIDOR DO LIMITE
- - - - - CURSO D'ÁGUA PERMANENTE E INTERMITENTE
- >- DIREÇÃO DE CORRENTE
- - - - - ALASADO
- CASA D'IOREJA
- - - - - RODOVIA DE REVESTIMENTO SOLTO
- - - - - CACHIMBÓ



MINISTÉRIO DO INTERIOR  
FUNDAÇÃO NACIONAL DO ÍNDIO - FUNAI  
DIRETORIA DE PATRIMÔNIO INDÍGENA - DPI

ÁREA INDÍGENA IMBIRIBA		DELIMITAÇÃO	
PORTO SEGURO	11100 000	15 00	14/08/84
BARIA	178 DR	15 00	15 00