



RESUMO DAS INVASÕES OCORRIDAS NAS ÁREAS INDÍGENAS JURISDICIONADAS À ADMINISTRAÇÃO REGIONAL DE VILHENA-RO.

CEDI - P.I.B.
DATA: 05/05/94
COD. NAD 00105

1. ÁREA INDÍGENA VALE DO GUAPORÉ

1.1. PIN MANAIRISU

DATA: 11/87

CONTRATO: EMPRESA TRANSCON- Extração, Transporte e Comércio de Madeira Ltda.

Obs.: Ref. recurso administrativo implantado pela mesma. Ver Portaria nº 09.04.84, que designa e dá competência ao servidor Aimoré Cunha da Silva para proceder a Alienação de madeira desvitalizada. Ver Contrato de venda de Madeira desvitalizada nº. 001/ATAVAG/84.

DATA: 20.07.87

INFRATOR: MADEIREIRA MARKOL - OSWALDO SIMIONATO

QUANTIDADE: Não quantificada

ESPÉCIE: Mogno/Cerejeira

Obs.: A quantidade não consta em nenhum documento ou Relatório. Quanto à espécie Mogno e Cerejeira.

LOCAL: Entre os marcos 116 e 26

DATA: 19.08.88

INFRATOR: POPEMAYER - HAMILTON POPEMAYER

QUANTIDADE: Não quantificada - 4,800 m³.

ESPÉCIE: Mogno/Cerejeira

Obs.: A quantidade não consta em nenhum documento ou Relatório. Quanto à espécie, Mogno e Cerejeira.

LOCAL: Entre os marcos 27 e 29

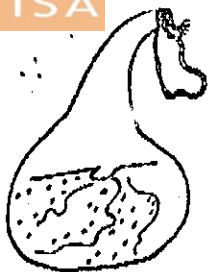
DATA: 27.09.89

INFRATOR: PIOVEZAN

QUANTIDADE: 190 toras

ESPÉCIE: Peróba/Mogno e Cerejeira.

...segue...



AWARU

COMISSÃO DE APOIO INDIGENISTA AO POVO NAMBIQUARA

-02-

LOCAL: Entre os marcos 33 e 34

DATA: 12/90

INFRATOR: MARCO ANTONIO BOGASKI/VALENTIN BOGASKI

QUANTIDADE: 45 árvores de mogno e 12 de Cerejeira

ESPÉCIE: Mogno/Cerejeira

LOCAL: Marco 32 (trinta e dois).

DATA: 04/91

INFRATOR: Não foi possível identificar, pois o roubo ocorreu a noite:
SUSPEITO - MARCO A. BOGASKI

QUANTIDADE: 17 árvores

ESPÉCIE: Mogno/cerejeira

LOCAL: Entre os marcos 33 e 34

DATA: 07/91

INFRATOR: Não foi possível identificar. SUSPEITO - MARCO ANTONIO BOGASKI

QUANTIDADE: Não quantificada

ESPÉCIE: Mogno/Cerejeira

LOCAL: Entre os marcos 34 e 35

DATA: 08/91

INFRATOR: MARCO ANTONIO BOGASKI

QUANTIDADE: 38 toras

ESPÉCIE: Mogno/Cerejeira

Local: Entre os marcos 27 e 28

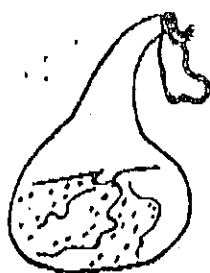
Obs.: As toras (38) retiradas da reserva e mais 08 que se encontravam em seu interior eram madeira desvitalizada, cortada a mais ou menos um ano atrás.

DATA: 08/91

INFRATOR: R: Não foi possível identificar o furto, pois o mesmo ocorreu à noite.

ESPEC.

...segue...

**AWARU** COMISSÃO DE APOIO INDIGENISTA AO POVO NAMBIQUARA

-03-

QUANTIDADE: 05 árvores

ESPÉCIE: Cerejeira

LOCAL: Próximo ao marco 33

DATA: 08/91

INFRATOR: Não foi possível identificar

QUANTIDADE: 16 árvores

ESPÉCIE: Mogno/Cabreuva/Cerejeira

Obs.: Ao longo da Br 364 as invasões são constantes devido ao fácil acesso.

DATA: 08/91

INFRATOR: Não foi possível identificar

QUANTIDADE: 12 árvores

ESPÉCIE: Mogno/Cerejeira

LOCAL: Marco 32

DATA: 08/91

INFRATOR: JOSÉ PIOVEZAN

QUANTIDADE: 12 árvores

ESPÉCIE: Mogno

LOCAL: Entre os marcos 37 e 38.

DATA: 10/91

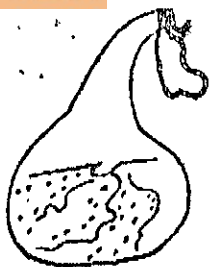
INFRATOR: MARCO ANTONIO BOGASKI

QUANTIDADE: 27 toras = 56,634 m³

ESPÉCIE: Mogno

LOCAL: Próximo ao marco 36

...Segue...



AWARU

COMISSÃO DE APOIO INDIGENISTA AO POVO NAMBIQUARA

-4-

1.2. PIN WASUSU

DATA: 06/88 \$ GENTIL DA LA VECCHIA

INFRATOR: Não foi possível identificar, -pois o roubo ocorreu à noite

QUANTIDADE: Não quantificada

ESPÉCIE: Mogno/Cerejeira

LOCAL: Próximo à Br 364, Km 380/390

DATA: 10/89

INFRATOR: ANTONIO MEGID

QUANTIDADE: 90 m³

ESPÉCIE: Mogno/Cerejeira

LOCAL: Entre os marcos 61/63

DATA: 05/91

INFRATOR: URBANO (PONTES E LACERDA)

QUANTIDADE: 05 toras

ESPÉCIE: Mogno

LOCAL: Entre os marcos 52 e 53

1.3

1.3. PIN ALANTESU

DATA: 04/89

INFRATOR: OSWALDO SIMIONATO

Obs.: Estas informações estão contidas na C.I. s/nº., do Motorista João de Castro Araujo Filho, o qual informou esta administração sobre a invasão mas não foi tomada nenhuma medida administrativa para apurar a denúncia.

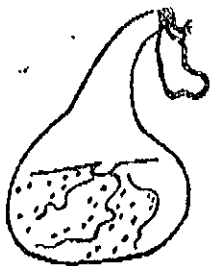
DATA: 06/91

INFRATOR: OSWALDO SIMIONATO

QUANTIDADE: Não quantificada = APPROX: 150 m³

ESPÉCIE: Diversas

LOCAL: Não temos o nº do marco



AWARU

 COMISSÃO DE APOIO INDIGENISTA AO POVO NAMBIQUARA

05

Obs.: Através da apreensão do infrator citado, houve ressarcimento da comunidade. Na época Cr\$ 20.000,00 que foi depositado em Caderneta de Poupança- Renda do Patrimônio Indígena.

DATA: 16.02.90

INFRATOR: Não identificado

QUANTIDADE: 26 toras

ESPÉCIE: Mogno

LOCAL: Não temos o nº do marco

1.4. PIN ANUNSU

DATA: 09/89

INFRATOR: Não foi possível identificar = SUSPEITO MARCO A. BOGASKI

QUANTIDADE: Não quantificada

ESPÉCIE: Diversas

LOCAL: Próximo à Br 364

1.5. PIN NEGAROTÊ

DATA: 27.08.91

INFRATOR: MARCOS e VALENTIN BOGASKI

QUANTIDADE: 17 árvores

ESPÉCIE: Mogno/Cerejeira

LOCAL: Entre os marcos 23 e 24

DATA: 10.04.91

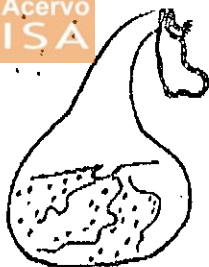
INFRATOR: VALDIR MAZUTTI → ZÉ DO BACUNHEIRO

ESPÉCIE: Diversas

QUANTIDADE: 11 árvores 11 toras

LOCAL: Área de preservação de 01 Km do Projeto de Assentamento da Fazenda Moroaço.

2. ÁREA INDÍGENA PEQUIZAL



2.2. PIN ALANTESU/PEQUIZAL

DATA: 23.06. a 0.07.91

INFRATOR: Não foi possível identificar: TAIM de Nova Lacerda

QUANTIDADE: Não quantificada : $\pm 300 \text{ m}^3$

ESPÉCIE: Diversas

LOCAL: Próximo ao Rio Corgão .

3. ÁREA INDÍGENA NAMBIQUARA

3.1. PIN NAMBIQUARA

DATA: 01/90

Obs.: Conforme Relatório, os próprios índios Nambiquara estavam extraindo e comercializando madeira branca de sua Área.

4. ÁREA INDÍGENA SARARÉ

4.1. PIN SARARÉ

DATA: 09.04.84. Ver Portaria nº 266 do Presidente da FUNAI, que delega competência ao servidor Aimoré Cunha da Silva, para que este proceda a Alienação de madeira desvitalizada.

O Contrato nº 02/84 feito pela FUNAI e madeireira TREVO LTDA., foi extinto em 88.

DATA: 11/86

INFRATOR: Sr. Sebastião e Sr. Portilho

QUANTIDADE: 61,828 m³

ESPÉCIE: Mogno

LOCAL: Não temos o nº do marco.

DATA: 01/90

INFRATOR: Não foi possível identificar

QUANTIDADE: 800 m³

ESPÉCIE: Mogno/Cerejeira

LOCAL: Não temos o nº do marco.



DATA: 06/91
 INFRATOR: EDGAR ANTONIO GONÇALVES
 QUANTIDADE: 12 toras
 ESPÉCIE: Cerejeira/Mogno
 LOCAL: Entre os marcos 2. e 4.

5. ÁREA INDÍGENA TUBARÃO/LATUNDÊ

5.1. PIN TUBARÃO

DATA: 07/87

Obs.: A FUNAI e a empresa SERDIL, fizeram um contrato de prestação de serviço, este referente Alíenação de Madeira daquela Área

QUANTIDADE: 630 m³

ESPÉCIE: Mogno

LOCAL: Próximo ao Rio do Ouro.

DATA: 06/89

INFRATOR: Sr. LÁZARO

QUANTIDADE: Não quantificada

LOCAL: Próximo a Aldeia de S. Castano

Obs.: Contrato feito pela Comunidade Indígena

DATA: 09/91

INFRATOR: ALCIDES CERIOILLI

QUANTIDADE: 104 m³, sendo que esta madeira está apreendida no pátio da Casa do Índio.

ESPÉCIE: Mogno

LOCAL: Próximo ao Rio do Ouro.

6. ÁREA INDÍGENA SALUMÁN

6.1. PIN JUINA

DATA: 06/86

INFRATOR: MADEREIRA STHIL/PAULICÉIA

QUANTIDADE: 100 m³

...segue...



ESPÉCIE: Mogno

FOLHA COMPLEMENTAR:

1.1 PIN NEGARÔTÊ

DATA: 08/91

INFRATOR: MARCO ANTONIO BOGASKI

QUANTIDADE: 28 toras

ESPÉCIE: Mogno

LOCAL: Próximo aos marcos 23 e 24

1.2. PIN ALANTESU (Área Indígena Pequizal) (Complementação)

DATA: 08/91

INFRATOR: Não foi possível identificar

ESPÉCIE: Mogno/Cerejeira/Angelin/Peroba

LOCAL: Pequizal/Próximo ao Corgão

2. ÁREA INDÍGENA SARARÉ-GARIMPO

2.1. PIN SARARÉ

DATA: Desde 04/91

De início 1.550 Garimpeiros. No mês 12/91 - 01/02, podemos afirmar que havia mais de 3.000 garimpeiros na área e uma cidade improvisada com barracos, onde predominava a venda de bebidas alcoólicas, a prostituição, etc. Devido a falta de infraestrutura e saneamento, o local tornou-se propício para a propagação da malária, cólera e de outras doenças venéreas. A ação dos garimpeiros afetou significativamente o Meio Ambiente naquela área. A situação é crítica. Esperamos em breve que a desintração definitiva de todos os garimpeiros ocorra, e que uma fiscalização constante impeça que os mesmos retornem.

3. ÁREA INDÍGENA VALE DO GUAPORÉ - POSSEIROS

3.1. PIN ALANTESU

...segue...



Conforme podemos verificar nas três vezes que estivemos naquela Área, entre os marcos 43, 44 e 45 há 14 famílias de posseiros na Área sendo que doze dela moram na Área e 02 tem suas residências e domicílios em Comodoro.

3.2. PIN MANAIRISU

A Gleba do Mazutti, cuja ocupação iniciou-se em 1987, na vizinhança dos marcos 32 a 36, tem facilitado a entrada de madeireiros. Além disso, os posseiros caçam no interior da Reserva interferindo, desta forma, na relação da Comunidade Indígena com o Meio Ambiente.

3.3. PIN NEGAROTÉ

O Assentamento da Fazenda Noroagro/INCRA não se fez sem prejuízo à Comunidade Indígena. A Área de preservação de 1 Km ao longo do Rio São Domingos já foi desrespeitada, ocorrendo roubo de madeira.

3.4. PIN ALANTESSU

DATA 15/92

INFRATOR: MARCO A BORASKI - COMODORO

LOCAL: RIO NOVO

ESPÉCIE: MORNHO

QUANTIDADE: 100 M³

JOELINA RIBEIRO JORGE

PRESIDENTE AWARU

3.5. DATA: 92

INFRATOR: ZELÃO - COMODORO

LOCAL: RIO NOVO

ESPÉCIE: MORNHO

QUANT: 100 M³

3.6. PIN MANAIRISU

INFRATOR: ZELÃO - COMODORO

LOCAL: MARCO 38

ESPÉCIE: MORNHO; PEROBA

QUANT: 50 M³

3.7 PIN SARRRE 4/92

INVESTOR: JORGE GONCALVES E EDGAR ANTONIO GON-
SALVES. - PONTES E LACERDA

QUANTIDADE: APPROX: 300 M³

ESPECIE: MORGNO

LOCAL: PROXIMO BARRA RIO AGUA SOJA

3.8: SARRRE DATA: 4/92

INVESTOR: SEBASTIAO BRONSKI; - P. LACERDA

QUANTIDADE: 200 M³

ESPECIE: MORGNO

LOCAL: PROXIMO BARRA RIO AGUA SOJA

3.9: SARRRE:

INVESTOR: ARTEMIS - NOVA LACERDA

QUANTIDADE = 200 M³

ESPECIE: MORGNO

LOCAL: RIO BANHADO - MARCOS ZE S

3.10 - WASUSSU - DATA 5/92

INVESTOR: AILTON E DEDA - NOVA LACERDA

QUANTIDADE: 80 M³

ESPECIE: MORGNO

LOCAL: DIVISA FAZ COPRIOLLI

3.11 = INVESTOR: MARCO A. BOGANELI

PIM-MANAIRISSU

DATA: 5/92

QUANTIDADE: 100 M³

ESPECIE: MORGNO

LOCAL: CORGAO - MARCO 28/29

3.12: PIN ALANTESCO - 11/91
INFRATOR: MARCO A. BORSARI
QUANTIDADE: 100 M³
ESPECIE: MORGNO
LOCAL: RIO NOVO

3.13: PIN ALANTESCO 10/91
INFRATOR: ZELDO
QUANTIDADE: 50 M³
ESPECIE: MORGNO
LOCAL: RIO NOVO