



MINISTÉRIO DO MEIO AMBIENTE
CONSELHO NACIONAL DE RECURSOS HÍDRICOS

RESOLUÇÃO Nº 30, DE 11 DE DEZEMBRO DE 2002

(Publicado DOU em 19/03/2003)

O CONSELHO NACIONAL DE RECURSOS HÍDRICOS - CNRH, no uso de suas atribuições e competências que lhe são conferidas pela Lei nº 9.433, de 8 de janeiro de 1997, regulamentada pelo Decreto nº 2.612, de 3 de junho de 1998, e tendo em vista o disposto em seu Regimento Interno, aprovado pela Portaria nº 407, de 23 de novembro de 1999, e

Considerando a importância da redefinição da sistemática para codificação de bacias hidrográficas para a Política Nacional de Recursos Hídricos, o Sistema Nacional de Gerenciamento de Recursos Hídricos e a gestão dos recursos hídricos no âmbito nacional, em particular para a elaboração do Plano Nacional de Recursos Hídricos;

Considerando a necessidade de se adotar metodologia de referência que permita procedimentos padronizados de subdivisões e agrupamentos de bacias e regiões hidrográficas.

Considerando que a necessidade de sistematização e compartilhamento de informações, preconizada na Lei nº 9.433, de 1997, requer o referenciamento de bases de dados por bacias hidrográficas, unidade básica do gerenciamento de recursos hídricos; resolve:

Art. 1º Adotar, para efeito de codificação das bacias hidrográficas no âmbito nacional, a metodologia descrita no Anexo I desta Resolução.

Parágrafo Único. Os limites geográficos definidos nos Anexos II e III desta Resolução correspondem, respectivamente, aos níveis 1 e 2 da referida codificação.

Art. 2º Esta Resolução entra em vigor na data de sua publicação.

MARINA SILVA
Presidente do Conselho

CODIFICAÇÃO DE BACIAS HIDROGRÁFICAS

ANEXO I

O engenheiro brasileiro Otto Pfafstetter, desenvolveu um método de subdivisão e codificação de bacias hidrográficas, utilizando dez algarismos, diretamente relacionado com a área de drenagem dos cursos d'água (Classificação de Bacias Hidrográficas – Metodologia de Codificação. Rio de Janeiro, RJ: DNOS, 1989. p. 19.).

Em 1998, a Secretaria de Recursos Hídricos do Ministério do Meio Ambiente coordenou um trabalho de classificação e codificação das bacias hidrográficas brasileiras segundo a referida metodologia, em nível de detalhe compatível com a escala da base utilizada, 1:1.000.000. Foi possível então caracterizar com maior consistência as bacias hidrográficas do continente sul-americano, e a metodologia foi aplicada da seguinte forma: aplicação de código às quatro maiores bacias hidrográficas identificadas que drenam diretamente para o mar, sendo-lhes atribuídos os algarismos pares 2, 4, 6 e 8, seguindo o sentido horário em torno do continente. As demais áreas do continente foram agrupadas em regiões hidrográficas sendo-lhes atribuídos os algarismos ímpares 1, 3, 5, 7 e 9, de tal forma que a região hidrográfica 3 encontra-se entre as bacias 2 e 4, a região hidrográfica 5 encontra-se entre as bacias 4 e 6, e assim sucessivamente. Como forma de equacionar a aplicação de código na região hidrográfica que drena para o lago Titicaca, foi atribuído o algarismo zero para a mesma. Isto determina a subdivisão de nível 1 do continente, conforme mostrado no Anexo I. De posse da codificação continental, apresentando 10 regiões hidrográficas (nível 1), uma nova subdivisão foi realizada a fim de obter-se o nível 2 de bacias para o continente. Para tanto se assume como foz o ponto de descarga (exutório) da bacia a ser dividida. A análise é realizada sempre da foz para montante identificando todas as confluências e distinguindo o rio principal de seus tributários. O rio principal é aquele curso d'água que drena a maior área e os tributários, os demais que drenam áreas menores.

A codificação da subdivisão da área drenada por um rio principal requer primeiramente a identificação dos quatro maiores tributários, de acordo com o critério da área drenada, classificados como bacias e que recebem, adicionalmente ao código aplicado no nível 1, os algarismos pares 2, 4, 6, e 8, na ordem em que são encontradas de jusante para montante, ao longo do rio principal.

Em seguida, os demais tributários do rio principal são agrupados nas áreas restantes, classificados como regiões hidrográficas, que recebem, adicionalmente ao código aplicado no nível 1 e na ordem em que são encontradas de jusante para montante ao longo do rio principal, os algarismos ímpares 1, 3, 5, 7 e 9 (Figura 1).

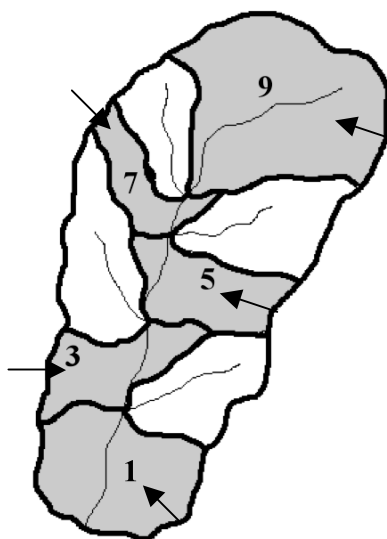


Figura 1 – Representação das regiões hidrográficas.

Observa-se, na Figura 2, que uma bacia hidrográfica de nível 1 codificada com o algarismo 7 tem a seguinte subdivisão de nível 2:

- a área 71 é a região hidrográfica compreendida entre a foz do rio principal e a confluência do rio da bacia 72;
- a área 73 é a região hidrográfica compreendida entre a confluência do rio da bacia 72 e a confluência do rio da bacia 74;
- a área 75 é a região hidrográfica compreendida entre a confluência do rio da bacia 74 e a confluência do rio da bacia 76;
- a área 77 é a região hidrográfica entre as bacias 76 e 78;
- a área 79 consiste sempre na área de cabeceira do rio principal a partir da bacia 78, e normalmente drena uma área maior do que a bacia 78, pela definição.

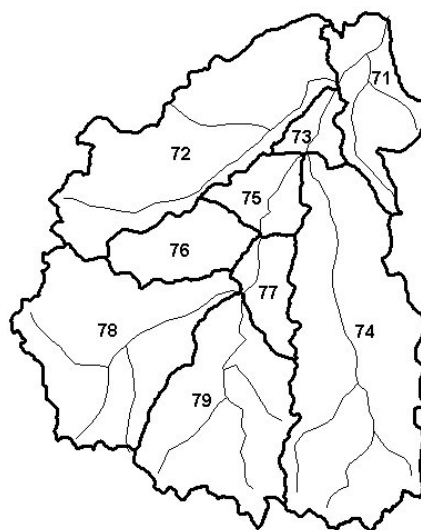
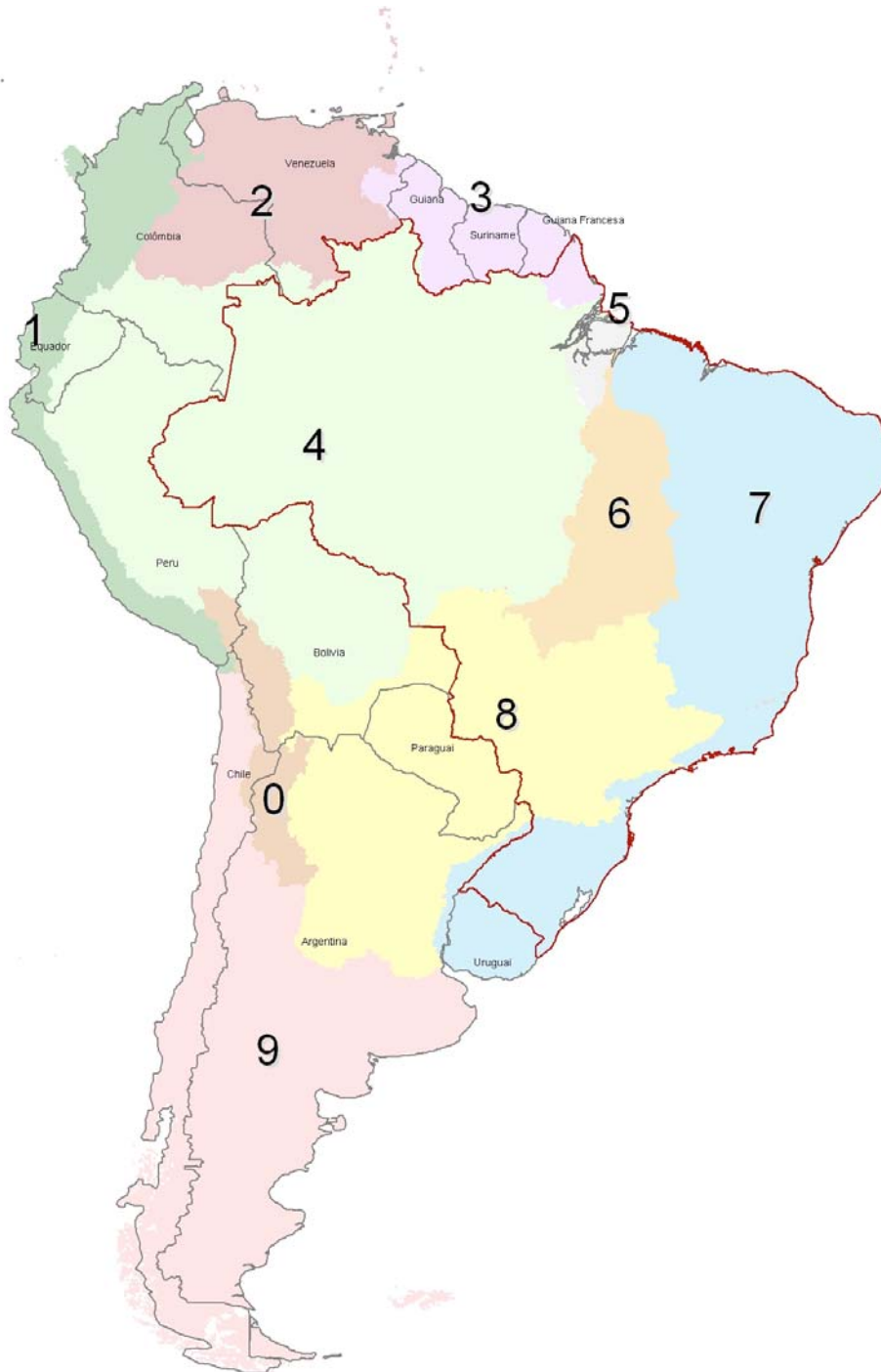


Figura 2 – Exemplo do nível 2 de codificação das bacias e regiões hidrográficas.

ANEXO II

CODIFICAÇÃO DE BACIAS HIDROGRÁFICAS

(Nível 1)



LEGENDA

CÓDIGO	DENOMINAÇÃO
0	Região Hidrográfica 0
1	Região Hidrográfica 1
2	Bacia Hidrográfica do rio Orenoco
3	Região Hidrográfica 3
4	Bacia Hidrográfica do rio Amazonas
5	Região Hidrográfica 5
6	Bacia Hidrográfica do rio Tocantins
7	Região Hidrográfica 7 (inclui, entre outras, as bacias dos rios Parnaíba, São Francisco, Doce, Paraíba do Sul e Uruguai)
8	Bacia Hidrográfica do rio Paraná
9	Região Hidrográfica 9

ANEXO III

CODIFICAÇÃO DE BACIAS HIDROGRÁFICAS
(Nível 2)



LEGENDA

CÓDIGO	DENOMINAÇÃO
39	Região Hidrográfica 39
41	Região Hidrográfica 41
42	Bacia Hidrográfica do rio Xingu
43	Região Hidrográfica 43
44	Bacia Hidrográfica do rio Tapajós
45	Região Hidrográfica 45
46	Bacia Hidrográfica do rio Madeira
47	Região Hidrográfica 47
48	Bacia Hidrográfica do rio Negro
49	Região Hidrográfica 49
61	Região Hidrográfica 61
62	Bacia Hidrográfica do rio Itacaiúnas
63	Região Hidrográfica 63
64	Bacia Hidrográfica do rio Tocantins
65	Região Hidrográfica 65
66	Bacia Hidrográfica do rio Javaés
67	Região Hidrográfica 67
68	Bacia Hidrográfica do rio das Mortes
69	Região Hidrográfica 69
71	Região Hidrográfica 71
72	Bacia Hidrográfica do rio Parnaíba
73	Região Hidrográfica 73
74	Bacia Hidrográfica do rio São Francisco
75	Região Hidrográfica 75
76	Bacia Hidrográfica do rio Doce
77	Região Hidrográfica 77
78	Bacia Hidrográfica do rio Uruguai
84	Bacia Hidrográfica do rio Paraná
87	Região Hidrográfica 87
89	Região Hidrográfica 89