

DENOMINAÇÃO

ÁREA INDÍGENA KAYINĀWA DO RIO JORDÃO

ALDEIAS INTEGRANTES

CEDI - P. I. B.
DATA 06/10/87
COD. KXD38

REVISÃO, TRANSUM., SOROCABA, FORTALEZA, POSTO, outras

GRUPOS INDÍGENAS

KAYINĀWA

LOCALIZAÇÃO

MUNICÍPIO TARAUAÇÁ

ESTADO: ACPE

UNIDADE REGIONAL DA FUNAI AJACRE/ FUNAI

COORDENADAS DOS EXTREMOS

EXTREMOS	LATITUDE	LONGITUDE
NORTE	00° 15' 48" S	72° 04' 12" W
LESTE	00° 21' 30" S	72° 00' 56" W
SUL	00° 48' 40" S	72° 09' 15" W
OESTE	00° 44' 00" S	72° 16' 20" W

BASE CARTOGRAFICA

NOMENCLATURA	ESCALA	ORÇÃO	ANO
SC 18-X-D e SC 19-V-C	1:250.000	PAPAP	1976

DIMENSÕES

ÁREA 92.000 ha

PERÍMETRO 170 Km

ÁREA (NOVENTA E DOIS MIL HECTAPES)

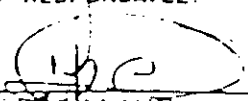
NORTE: Partindo do Ponto "1" de coordenadas geográficas aproximadas 09° 15' 48" S e 72° 04' 12" W, situado na cabeceira do Igarapê Bonfim; daí, segue a jusante pelo citado Igarapê até a confluência no Rio Jordão, no Ponto "2" de coordenadas geográficas aproximadas 09° 17' 14" S e 72° 03' 09" W; daí, segue a jusante pelo citado Rio até a confluência no Igarapê Batista, no Ponto "3" de coordenadas geográficas aproximadas 09° 16' 21" S e 72° 02' 06" W; daí, segue a montante pelo citado Igarapê até sua cabeceira, no Ponto "4" de coordenadas geográficas aproximadas 09° 21' 30" S e 72° 00' 56" W.

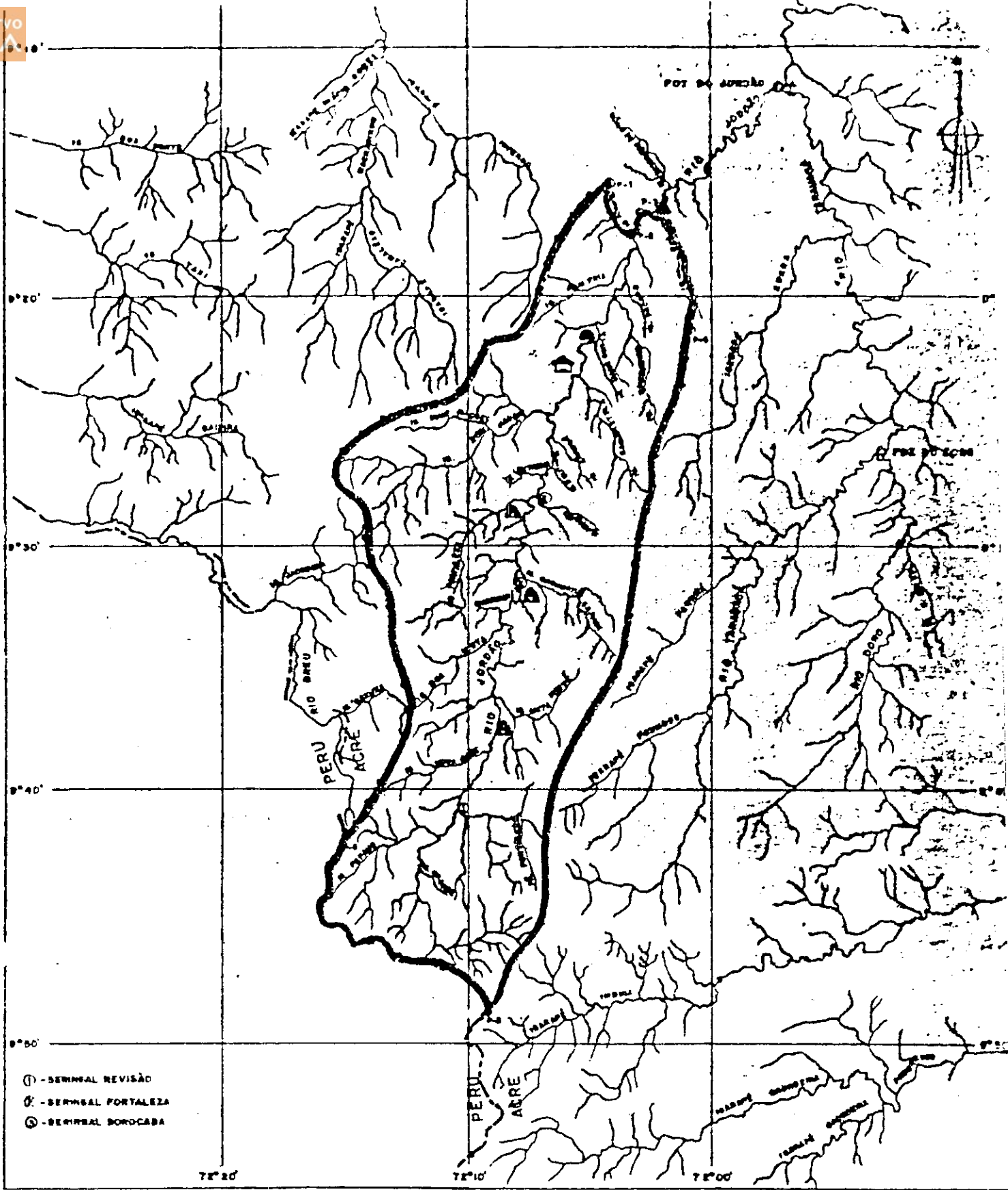
LESTE: Do ponto antes descrito, segue no rumo geral sul, pelo divisor de águas que separa a bacia formadora da margem direita do Rio Jordão da bacia formadora da margem esquerda do Rio Tarauacá, até o Ponto "5" de coordenadas geográficas aproximadas 09° 48' 40" S e 72° 09' 15" W, situado no Marco de Fronteira do Limite Internacional Brasil-Peru.

SUL: Do ponto antes descrito, segue acompanhando o Limite Internacional Brasil-Peru até o Marco de Fronteira situado nas cabeceiras do Rio Breu, no Ponto "6" de coordenadas geográficas aproximadas 09° 41' 30" S e 72° 15' 00" W.

OESTE: Do ponto antes descrito, segue no rumo geral norte, acompanhando o divisor de águas que separa a bacia formadora da margem esquerda do Rio Jordão, das bacias formadoras da margem direita do Rio Juruá, até encontrar o Ponto "1" inicial do presente descritivo.

-----JJM-----

LOCAL: BRASÍLIA, DF	TÉCNICO RESPONSÁVEL: 	VISTO:
DATA: 26.07.82	JOSE JAIME MANCIN Eng CREA 57.806/D	




- ① - SINAL REVISÃO
- ⊕ - SINAL FORTALEZA
- ⊙ - SINAL BORDOCABA

SINAIS CONVENCIONAIS

- 🏠 - POSTO INDÍGENA KAXINÁWA - RIO JORDÃO
- 🏠 - ALDEIA INDÍGENA + CAMPO DE POUSO
- ⚠️ - PONTO SATELITE
- ⚠️ - MARCO DE FRONTEIRA
- DIVISA DE FRONTEIRA
- LIMITE DA ÁREA INDÍGENA

COORDENADAS GEOGRÁFICAS:

P-1 9° 15' 48" S	72° 04' 18" W
P-2 9° 17' 14" S	72° 03' 08" W
P-3 9° 18' 21" S	72° 02' 00" W
P-4 9° 21' 30" S	72° 00' 08" W
P-5 9° 48' 40" S	72° 05' 18" W



MINISTÉRIO DO INTERIOR
FUNDAÇÃO NACIONAL DO ÍNDIO - FUNAI
 DEPARTAMENTO GERAL DO PATRIMÔNIO INDÍGENA - DGP

ÁREA INDÍGENA KAXINÁWA-RIO JORDÃO		DELIMITAÇÃO	
TARAUACÁ		92 000 ha	170 Km
ACRE		1/400 000	17/07/82
AJACRE		FUNAI/BSB/117/80	SALA CARTOGRAFIA SC 18-E-9 SC 19-V-2

TIC: SEM VIGÊNCIA
DOU 10/08/82

TIC: SEM VIGÊNCIA
DOU 10/08/82

IN: 80/800

PRETO