



DENOMINAÇÃO

CEDI - P. I. B.  
DATA 24/09/87  
COD. KED10

ÁREA INDÍGENA MASSACARÁ

ALDEIAS INTEGRANTES

LAGOA: DA VARZEA, DA FAZENDA, SECA, MALOCA ILHA

GRUPOS INDÍGENAS

KAIMBÉ

LOCALIZAÇÃO

MUNICÍPIO: EUCLIDES DA CUNHA ESTADO: BAHIA

UNIDADE REGIONAL DA FUNAI:

COORDENADAS DOS EXTREMOS

EXTREMOS	LATITUDE	LONGITUDE
NORTE	10°23'15"S	38°45'06"Wgr.
LESTE	10°24'13"S	38°44'14"Wgr.
SUL	10°27'22"S	38°44'36"Wgr.
OESTE	10°25'12"S	38°50'10"Wgr.

BASE CARTOGRÁFICA

NOMENCLATURA	ESCALA	ÓRGÃO	ANO
MAPA TOPOGRAFICO	1:25.000	PETROBRÁS	1965

DIMENSÕES

ÁREA	6.749,00 ha
PERÍMETRO:	31,3 Km.

ÁREA: (SEIS MIL E SETECENTOS E QUARENTA E NOVE HECTARES).


4

**NORTE:** - Partindo do Ponto "1" de coordenadas geográficas aproximadas 10°25'12"S e 38°50'10"Wgr., denominado "MARCO MAÇARAMBUBA DO CAMELO", localizado no topo de um outeiro, numa colina de pedras, próximo ao Saco do Ruam (antigo marco dos autos de demarcação), confronta-se neste trecho com as terras de Nelson Vitório e Ari Ferreira de Almeida; daí, segue no rumo nordeste até o Ponto "2" de coordenadas geográficas aproximadas 10°24'17"S e 38°48'26"Wgr., denominado "MARCO CALUMBI", localizado na antiga estrada que liga a aldeia Ilha às localidades Vargem Grande, Vargem de Fora, Varginha e Rosario, confronta-se neste trecho com Ari Ferreira de Almeida; daí, segue no rumo nordeste até o Ponto "3" de coordenadas geográficas aproximadas 10°23'58"S e 38°47'53"Wgr., denominado "MARCO CRUZ", localizado na margem da antiga estrada que liga a aldeia Ilha às localidades Maçacará, Sicipituba, Bom Jardim e Rosário, confronta-se neste trecho com as terras de Oliveira Brito e a Fazenda Mata Sete; daí, segue no rumo nordeste até o Ponto "4" de coordenadas geográficas aproximadas 10°23'48"S e 38°47'06"Wgr., denominado "MARCO BANQUINHO", representado por uma árvore de jatobazeiro; daí, segue no rumo nordeste até o Ponto "5" de coordenadas geográficas aproximadas 10°23'15"S e 38°45'06"Wgr., denominado "JATоба DO PAPAGAIO", localizado próximo a Estrada que liga Massacará ao Saco dos Cavalos e Moleques, confronta-se neste trecho com as terras de Pedro Alcântara de Carvalho e Ladislau Gonçalves Teixeira;


**LESTE:** Do ponto antes descrito, segue no rumo sudeste até o Ponto "6" de coordenadas geográficas aproximadas 10°24'13"S e 38°44'14"Wgr., denominado "MARCO DA QUIXABEIRA", localizado no caminho da Baixa da Pedra; daí, segue no rumo sudoeste até o Ponto "7" de coordenadas geográficas aproximadas 10°24'52"S e 38°44'15"Wgr., denominado "MARCO OUTEIRO DA VIGIA"; daí, segue no rumo sudoeste até o Ponto "8" de coordenadas geográficas aproximadas 10°25'43"S e 38°44'22"Wgr., denominado "MARCO BAMBO BAMBO", localizado próximo a margem direita da estrada que liga as localidades Massacará à Cícero Dantas; daí, segue no rumo sudoeste até o Ponto "9" de coordenadas geográficas aproximadas 10°27'22"S e 38°44'36"Wgr., denominado "MARCO DA CABECEIRA DA VARGEM", identificado como uma árvore de Sucupira, localizada no topo do morro, confronta-se neste trecho as terras de Pedro Gonzaga, Joca Gama Bittencourt e Olímpio de Tal.


SUL: Do ponto antes descrito, segue no rumo sudoeste, passando pelo ponto dos autos da demarcação conhecido como Estrada das Boiadas, até o Ponto "10" de coordenadas geográficas aproximadas 10°28'05"S e 38°45'54"Wgr., denominado "MARCO DA PEDRA DO OURICURI, localizado na margem esquerda da estrada que liga Massacará à Mirandela (Ribeira do Pombal), confronta-se neste trecho com as terras pretendidas por Osvaldo Alves de Souza, Domiciano Gama Bittencourt, Pedro Fagundes, João Fagundes e Aquino Soares ; daí, segue no rumo noroeste até o Ponto "11" de coordenadas geográficas aproximadas 10°28'00"S e 38°46'46"Wgr., denominado "MARCO DA ESTRADA DO MARIBONDO", localizado na estrada velha de Massacará; daí, segue no rumo noroeste até o Ponto "12" de coordenadas geográficas aproximadas 10°27'37"S e 38°47'58"Wgr., denominado "MARCO DO PAU POMBO", representado por uma árvore; daí, segue no rumo noroeste até o Ponto "13" de coordenadas geográficas aproximadas 10°27'04"S e 38°49'24"Wgr., denominado "MARCO DA SERRA DO SOARES", representado por um marco de pedra cravado ao lado de uma árvore de Sucupira, confrontando-se com as terras pretendidas por Severino Rodrigues de Aquino.

OESTE: Do ponto antes descrito, segue no rumo noroeste até o Ponto "14" de coordenadas geográficas aproximadas 10°26'04"S e 38°49'49"Wgr., denominado "MARCO DO JATOBÁ DO CAMINHO DO CAIMBE", localizado na antiga estrada do Kaimbe, confronta-se neste trecho com as terras de Messias Vitório, Nelson Vitório e Valdemar de tal; daí, segue no rumo noroeste até o Ponto "1" inicial da descrição.



DATA:  
BRASÍLIA-  
09.12.86.

TÉCNICO RESPONSÁVEL PELA  
DEFINIÇÃO DOS LIMITES:  
  
MARCO A. ESPIRITO SANTO  
Sociólogo/DID/SUAF

TÉCNICO RESPONSÁVEL PELA  
IDENTIFICAÇÃO DOS LIMITES:  
  
JOSE JAIME MANCIN  
Engº - CREA/57.806/D.

VISTO: