

CEDI - P. I. B.  
DATA 20/08/14  
CENSO 000040

Terra indígena: CERRITO  
Grupo indígena: Nandeva  
Município: Eldorado/MS  
Superfície: 2.040 ha.  
População: 150 hab.  
Proc. identificação: 0080/87  
Proc. lev. fundiário: -.-.-

## ASPECTOS JUDICIAIS

Da mesma forma que nos casos anteriores, em relação a área indígena de Cerrito, localizada no Município de Eldorado/MS, foi proposta ação de reintegração de posse, em 24 ago. 88, pela Congregação do Verbo Divino - SVERDI, na Comarca de Eldorado.

Após a solicitação feita pelo Corregedor Geral de Justiça e pelo Ministério Público Federal o Juiz de Direito daquela Comarca declinou da competência em favor da Justiça Federal.


Na Justiça Federal o processo foi distribuído para a 2ª Vara Federal, cujo titular é a Dra. SUZANA DE CAMARGO GOMES.


Ordenado o pagamento das custas iniciais os autores deixaram de fazer o depósito, o que ensejou o cancelamento da distribuição (na prática o processo foi encerrado).

Não houve recurso e, considerando-se que o GTI já reconheceu esta área como indígena, agora só resta a portaria do Ministro da Justiça, determinando a demarcação.


(Grupo de Trabalho, Portaria PP nº 032/91)


Campo Grande, MS, 21 de abril de 1.991.


  
ALCEU COTIA MARIZ  
antropólogo/Funai  
coordenador

  
Edimar Campos Soeiro  
Téc. em Agrimensura  
Funai

  
Jânio Marques da Silva  
Eng. Florestal/IBAMA

  
Jorge Ney Corrêa Rodrigues  
Advogado/PKN

  
Maurício Pauletti  
Advogado/CIMI

  
Celso Shitoshi Aoki  
Coordenador/PKN  
colaborador