



SUPERINTENDENCIA DE ASSUNTOS FUNDIÁRIOS
 DIVISÃO DE DEMARCAÇÃO E FISCALIZAÇÃO

MEMORIAL DESCRITIVO DE DELIMITAÇÃO

DENOMINAÇÃO
 ÁREA INDÍGENA GUASUTI

ALDEIAS INTEGRANTES

GRUPOS INDÍGENAS
 Guaraní Kayowa

LOCALIZAÇÃO

Município : Arat Moreira
 Suer : 2a

Estado : Mato Grosso do Sul
 Adr : Amambai

COORDENADAS DOS EXTREMOS

EXTREMO	LATITUDE	LONGITUDE
Norte :	23 02'50" S	55 30'30" Wgr.
Leste :	23 04'10" S	55 29'15" Wgr.
Sul :	23 05'40" S	55 31'15" Wgr.
Oeste :	23 05'40" S	55 31'15" Wgr.


BASE CARTOGRAFICA

NOMECLATURA	ESCALA	ORGÃO	DATA
MI-2749 e 2750	1/100.000	D.S.G	1.980

DIMENSÕES

ÁREA : 930 Ha. (Novecentos e trinta hectares) aproximadamente.

PERÍMETRO : 15 Km. aproximadamente.



FUNAI
Fundação Nacional do Índio
MINISTÉRIO DO INTERIOR

Continuação do memorial A.I. Guasuti

PG 2

DESCRIÇÃO DO PERÍMETRO

NORTE/
OESTE :

Partindo do Ponto 01 de coordenadas geográficas aproximadas 23 05'40" S e 55 31'15" Wgr., localizado na cabeceira do Córrego Jaguaracem, segue por este a jusante, margem direita, até o Ponto 02 de coordenadas geográficas aproximadas 23 02'50" S e 55 30'30" Wgr. localizado na confluência com o Córrego Guasuti.

LESTE : Deste Ponto segue pelo Córrego Guasuti, a montante até a confluência com o Córrego Saleroy; daí, segue por este, a montante, margem esquerda, até o Ponto 03 de coordenadas geográficas aproximadas 23 04'10" S e 55 29'15" Wgr., localizado em sua cabeceira, junto a uma estrada de Tráfeco Permanente, de acesso as Rodovias Estaduais BR-165; daí, segue pelo bordo direito da referida estrada, sentido MS-495/MS-165, com uma distância aproximada de 2.000,00 metros, até o Ponto 04 de coordenadas geográficas aproximadas 23 05'10" S e 55 29'25" Wgr.


SUL : Deste Ponto segue por uma linha reta com azimuth e distância aproximados de 270 35'30" e 426,88 metros, até o Ponto 05 de coordenadas geográficas aproximadas 23 05'10" S e 55 29'40" Wgr., localizado na cabeceira do Córrego Guasuti; daí, segue por uma linha reta até o Ponto 01, inicio deste memorial.

Local : Técnico Resp.
Def. limites.

Técnico Resp.
Ident. limites.

Visto :

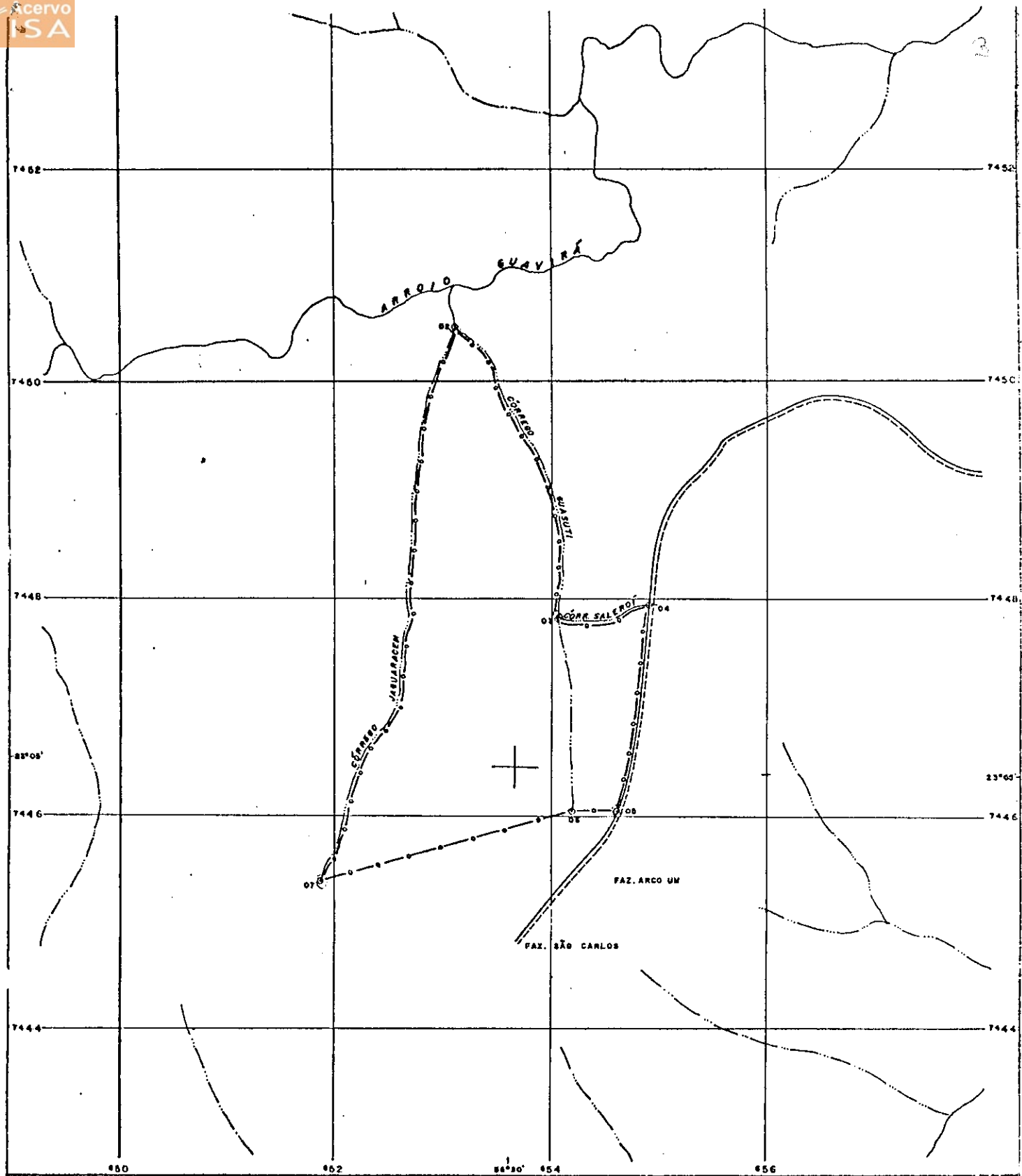
Brasília


Rosane C. Furtado
Antr. DID/SUAF

Luiz Antônio Sberze
Eng. Cart.DDF/SUAF




Reinaldo Florindo
Ch. da DDF/SUAF

Data : 07/03/89
SCI/DDF/SUAF



SINAIS CONVENCIONAIS

- TERRA INDÍGENA DELIMITADA
- PONTO DEFINIDOR DE LIMITE
- CURSO D'ÁGUA PERMANENTE E INTERMITENTE
- RODOVIA DE REVESTIMENTO SOLTO

 MINISTÉRIO DO INTERIOR FUNDAÇÃO NACIONAL DO ÍNDIO - FUNAI SUPERINTENDÊNCIA DE ASSUNTOS FUNDIÁRIOS - SUAF			
ÁREA INDÍGENA GUASUTI		PLANTA DE DELIMITAÇÃO	
DENOMINAÇÃO:		ÁREA: 930 ha	PERÍMETRO: 18 Km
MUNICÍPIO: ARAL MOREIRA		ESCALA: 1:50.000	DATA: 08/10/87
UF: MS	ADM: 2º SUER	PROCESSO Nº:	BASE CARTOGRÁFICA: MI 2749 e 2750
TÉCNICO RESPONSÁVEL PELA DEFINIÇÃO DOS LIMITES: <i>Romão José Furtado</i> ROMÃO JOSÉ FURTADO ANTRÓPOLOGA - DDU/SUAF		TÉCNICO RESPONSÁVEL PELA IDENTIFICAÇÃO DOS LIMITES: LUIZ ANTONIO BERRI ENGE CARTOGRÁFO - DDP/SUAF	
		VISÃO:  CHEFE DA DDP	