

LEVANTAMENTO SOBRE A SITUAÇÃO ATUAL DAS POPULAÇÕES INDÍGENAS NO BRASIL.

- Ficha padrão -

INSTRUÇÕES PARA O PREENCHIMENTO

1. Esta é uma ficha padrão utilizada para registrar as informações básicas a respeito da situação atual dos grupos indígenas no Brasil. Compõe-se de 59 questões, divididas nos seguintes itens : nome do grupo, língua, localização, população, tutela/assistência, educação, saúde (*), situação da terra e subsistência.
2. A ficha padrão foi feita para abranger todos os grupos indígenas que vivem no país, em regiões e em condições de vida bastantes diferentes. Portanto, o colaborador (aquele que preencher a ficha) deverá adaptá-la à realidade concreta do grupo indígena e ao seu conhecimento. Assim, cada colaborador deve sentir-se à vontade para devolver a ficha sem responder todas as questões ou para acrescentar informações que julgue necessárias.
3. **IMPORTANTE** : Cada ficha padrão deve ser preenchida sempre que possível para cada grupo local ou aldeia. Ou seja, nos casos de um mesmo grupo indígena que vive em mais de uma aldeia - grupo local - o colaborador deve deixar claro sobre qual delas está fornecendo informações. Isto não exclui a possibilidade do colaborador dar informações gerais sobre o grupo todo, ou sobre aldeias/grupos locais do mesmo grupo indígena.
4. Caso os espaços deixados em branco para as respostas não sejam suficientes, utilizar verso das folhas.

Dados Pessoais do Colaborador

Nome : CARLOS UBBIALI
 Endereço : Cx. P. 004
 CEP : 65380 Cidade : DOM JARDIM Estado : MA
 Profissão : PADRE Há quanto tempo conhece o grupo indígena ?
4 MESES Atividade exercida junto ao grupo indígena :
TRANSFERENCIA Qual(ais) grupo local(ais) ou aldeia(s) conhece
 melhor ? GUATÁ
 Data de preenchimento da ficha : OUTUBRO 1980 - MÊS DE 1981

ENDEREÇO PARA RESPOSTAS : "Levantamento sobre a situação atual das populações Indígenas no Brasil".
 Caixa Postal 54.097
 01000 São Paulo SP Brasil

(* Segunda edição revista na parte de saúde - Dez./79.

NOME DO GRUPO

- 1. Nome pelo qual o grupo é mais conhecido : GUAJÁ
- 2. Grupo local / Aldeia (Ver ítem nº 3 das "Instruções para o preenchimento"): P.I. AWA'
- 3. Outros nomes do grupo :

LÍNGUA

- 4. Que língua o grupo fala ? GUAJÁ - FAMÍLIA : TUPI-GUARANI
- 5. Existem no grupo índios que falem português ? Precisar sexo e idade dos que falam português : NÃO
- 6. Que tipo de português falam (Preencher com X):
 - () falam o português regional fluentemente /
 - () falam o português regional não fluentemente /
- 7. Todo o grupo fala a sua língua ? Quem não fala ? Precisar sexo e idade dos que não falam a língua original : TODO GRUPO FALA A SUA LÍNGUA
- 8. Que outras línguas (indígenas ou não) são difundidas no grupo ? Quem fala estas línguas ? Precisar sexo e idade dos que falam esta(s) língua(s) e em que situações ou ocasiões estas línguas são usadas :

NINGUEM FALA OUTRA LÍNGUA
- 9. Entre eles, os índios dessa aldeia, que língua falam ?

FALAM SÓ A SUA LÍNGUA

LOCALIZAÇÃO

- 10. Município : BOM JARDIM Estado : MARANHÃO
- 11. Referencias geográficas gerais (rios limítrofes, acidentes geográficos vizinhos, etc.): AREA INDIGENA DO CARU : 175.000 ha
BEIRA DO IGARAPÉ "PRÉSÍDIO", FORMADOR DE
ESQUERDA DO RIO PINDARÉ. O IGARAPÉ DESEMOÇA
DE FRENTE DO POVOADO "CENTRO DO COUTINHO", SITUADO
NA MARGEM DIREITA DO RIO PINDARÉ

11. (cont.)

12. Referencias geográficas sobre a localização da aldeia (Se na floresta, no cerrado, beira de rio, etc.): A "ALDEIA" OU ACAMPAMENTO DOS GUATÁ FICA A UMS DOIS KM DO P.I. AWA, NA FLORESTA E NA BEIRA (MARGEM ESQUERDA) DO MESMO IGARA PE PRESIDIO

POPULAÇÃO (Lembre-se que é a população, sempre que possível, por aldeia ou grupo local).

~~13.~~ População atual total, por faixa de idade e sexo :

Sexo Masculino: <u>DOZE (11)</u>	Homens Adultos : <u>SEIS (6)</u>
Sexo Feminino : <u>NOVE (9)</u>	Mulheres Adultas : <u>SEIS (6)</u>
Total : <u>VINTE (20)</u>	Crianças Masc. : <u>CINCO (5)</u>
	Crianças Femin. : <u>TRES (3)</u>
	Total : <u>VINTE (20)</u>

(Obs.: esta questão pode ser respondida utilizando-se o modelo dos formulários da FUNAI)

14. Os dados de população da pergunta anterior foram obtidos por quem ?

PELO COLABORADOR MESMO Como? PESQUISA
DE CAMPO Em que data foi feita a contagem ou estimativa ? 12 de SETEMBRO de 1980

15. Existem indivíduos ou famílias deste grupo que estejam desaldeados ?
 Dar uma idéia de quantos são e onde estão :

EXISTE OUTRO GRUPO DE GUATÁ PERAMBULANDO NA MESMA AREA INDIGENA.

EXISTE UM GRUPO "ALDEADO" NO P.I. GUATÁ NO ALTO TURI


EXISTEM, MINIMO, OUTROS DOIS GRUPINHOS DE QUE SÓ SE TEM NOTICIA: UM PERAMBULANDO NO SUL DO MA. E NORTE GOIAS. OUTRO NA MARGEM ESQUERDA DO RIO CARU AFLUENTE DE ESQUERDA DO PINOARÉ, NAS PROXIMIDADES DO IGAR. TURIZINHO, FORMADOR DO ESQUERDA DO RIO CARU

16. Existem informações da população do grupo para os anos anteriores ?
 Quais ? (Citar total, data e fonte): EXISTEM BEM POUCAS INFORMAÇÕES
 ESTAS POUCAS SOBRETUDO DE CAÇADORES QUE, VEZ POR OUTRA,
 ESPARRAVAM NUM GRUPO OU OUTRO. OUTRAS DE POVOAÇÕES, DENTRO
 DA MATA, QUE TENTARAM "AMANSAR" DOIS OU TRÊS INDIOS; OU
 ENCONTRARAM ESQUELETOS ESPALHADOS NA MATA

~~17.~~ Dar o formato da aldeia, número de casas, número médio de moradores por habitação, o tipo de construção empregado (se é o tradicional do grupo ou é o modelo regional); Dê também uma descrição do tipo de material usado para a construção. (Se facilitar, pode-se desenhar)

NÃO TÊM CASAS. SÓ TAPIRÍ; É UMA COBERTURA (TELHADO) FEITA COM FOLHAS DE ASSAÍ OU UBIM OU OUTRA PALMEIRA PARA SE ABRIGAR DA CHUVA. DE BAIXO DA COBERTURA DE FOLHAS, ELES FAZEM UMA ARRUMACÃO DE PAUSE CIPÓ PARA COLOCAR ARCO E FLECHAS.

NORMALMENTE DOIS PÉS DE ARVORE SUSPENDEM E SEGURAM A COBERTURA. DE BAIXO DELA ELES ATAM A REDE



CADA TAPIRÍ CABE,
 NORMALMENTE, DUAS
 REDES

TUTELA E ASSISTENCIA

18. O grupo é atendido pela FUNAI ? Como ? Se houver Posto Indígena citar o nome e descrever as instalações, equipamentos, pessoal, atividades desenvolvidas, etc.

ATUALMENTE O GRUPO É ATENDIDO PELA FUNAI.

É UM GRUPO QUE ESTAVA PERAMBULANDO NUM TRECHO DE MATA FORA DA ÁREA INDÍG. NA MARGEM DIREITA DO PINDARÉ, MUNICÍPIO DE SANTA LUZIA - MA.

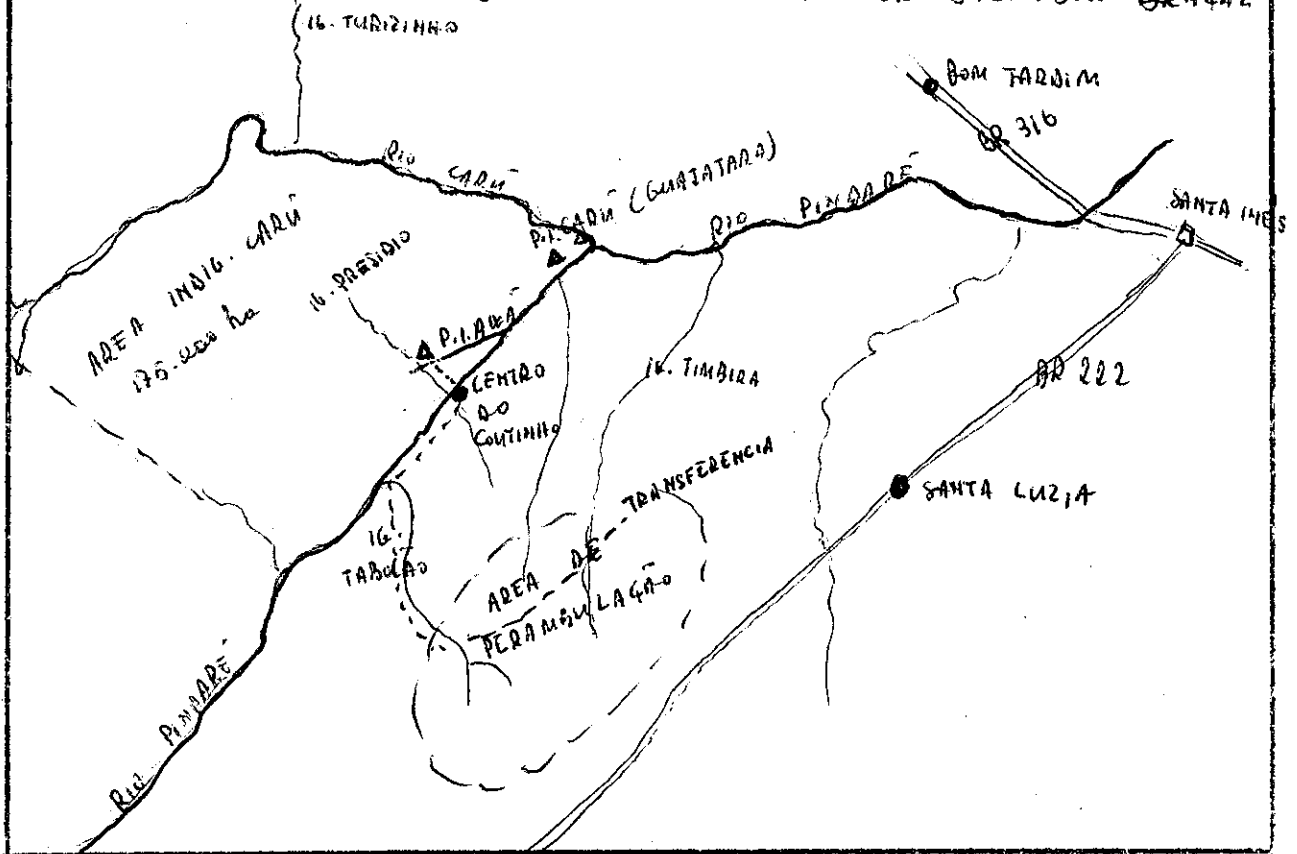
FOI ATRAIÇO E TRANSFERIDO NA ÁREA INDÍGENA DO CARU NO DIA 12 DE SETEMBRO DE 1980.

AO TODO, O TRABALHO DUROU SEIS MESES. RESPONSÁVEL FOI O ANTRÓPOLOGO MERCIO P. GOMES, DA UNICAMP.

há, NA MARGEM ESQUERDA DO IGAR. PRESIDIO, O POSTO INDÍGENA, A UMS DOIS KM DA BEIRA DO RIO PINDARÉ E DO POVOADO "CENTRO DO CONTINHO", SITUADO NA OUTRA MARGEM DO RIO.

O NOME É "P.I. AXÁ". ÚNICA INSTALAÇÃO DE MADEIRA, COBERTA DE PALHA. NENHUM EQUIPAMENTO ATÉ SETEMBRO - OUTUBRO 1980.

TEM O CHEFE DO POSTO. E UM TRABALHADOR BRACAL




~~19.~~ Existem projetos da FUNAI na área? Mencione os projetos em execução e os planejados. Descreva brevemente: quando começaram, instalações, verbas, pessoal, tipo de atividade, participação dos índios, etc.

HÁ UM PROJETO DE ROÇA COM PLANTIO DE MANIÓCA, ARROZ, MILHO, MACAXEIRA.

LOGO APÓS A TRANSFERÊNCIA, O CHEFE MANDOU ROÇAR 10 LINHAS (umas ou menos 4 ha), NUMA GRANDE EMPREITADA, NAS PROXIMIDADES DO POSTO.

TUDO ESTÁ NO COMEÇO.

20. Outros projetos em andamento na área indígena (Por exemplo geridos pela própria comunidade indígena e outros).



21. Missões religiosas. O grupo tem algum tipo de relação com missionários religiosos? Sim () Não

22. Em caso afirmativo, descrever qual(ais) a(s) Missão (ões) e o tipo de atividade que exerce :

(Igreja a que pertence, ordem religiosa, nº de missionários, instalações da missão, se fazem visitas e/ou tem base na área indígena, tipo de trabalho que executam, etc.)

EU MESMO, QUE PARTICIPEI DO TRABALHO DE TRANSFERÊNCIA NÃO HOUVE CATEQUIZAÇÃO NENHUMA. NÃO HÁ IMPLANTAÇÃO "RELIGIOSA" NENHUMA. HÁ O MAIOR RESPEITO P/ CULTURA DELES.

HÁ SO RELAÇÃO DE AMIZADE

SOU MISSIONARIO DO CIMI. E NÃO PERTENÇO A CONGREGAÇÃO NENHUMA ! SOU PADRE SECULAR.

23. Além da FUNAI e das Missões religiosas, existem outros grupo ou entidades que apoiam/auxiliam este grupo indígena? Não () Sim. Como ?

/

EDUCAÇÃO

(Obs. : Sabendo-se que cada grupo indígena possui seu próprio sistema de educação, este item deseja saber algumas informações sobre as escolas para índios - FUNAI e/ou Missões- ou escolas para a população brasileira regional e que os índios frequentem).

24. Há escola(s) para os índios na Missão, Posto ou aldeia ? Dar uma breve descrição das instalações : NÃO HÁ ESCOLA NENHUMA

25. Desde quando há escola(s) no local ? Por iniciativa de quem ?

26. Os índios frequentam escolas juntamente com a população regional local ? () Sim (X) Não. Onde ?

27. Descreva brevemente as características e o funcionamento da escola que os índios mais frequentam atualmente .

- Quem ensina (especificar se existem índios monitores/professores ou auxiliares e qual a sua formação):

- Horário de funcionamento :

- Continuidade do funcionamento :

(27. cont.)

- o ensino é monolíngue ou bilíngue ? /
- número aproximado de alunos (dar o sexo e a idade) /
- qual as matérias ensinadas ?

SAÚDE

28. De hoje, há um ano atrás, quantas crianças nasceram ? 1 (UMA).
 Ocorreu alguma complicação nestes partos ? Não () Sim ()
 O que ?..... /
29. Onde são feitos os partos ? Hospital () Domicílio () Outro (X)
 Especifique..... NA..... MATA.....
30. Quem faz os partos ? () Pessoa da família (Dar o parentesco com os pais da criança)..... /
 () Médico /
 () Atendente /
 () Outros (Especificar):..... /
31. Praticam alguma forma de controle de natalidade ? () Não () Sim
 Como ?..... /
 Praticam o infanticídio ? () Não () Sim; Quando ?..... /
32. De hoje, há um ano atrás, quantas pessoas morreram ? ONZE... (11)...
 - Tiveram assistência médica antes da morte ? (X) Não () Sim
 - Quem a prestou ?.....
 - De que morreram estas pessoas e que idade tinham ? TRÊS FORAM MORTAS A TIRO - OITO MORRERAM DE GRIPE - FORAM : 6 ADULTOS (DE QUE UMA VELHA) - 5 CRIANÇAS
 - Quais as causas de morte mais frequentes ? /
33. Quais as doenças mais frequentes nas crianças (em ordem decrescente)?
 Quais as doenças mais frequentes nos adultos (em ordem decrescente)? /

133. (cont.)

34. Existe profissional de saúde trabalhando na área ? (X) Não () Sim
Que formação tem ?.....
Há quanto tempo trabalha na área ?..... Quem paga ?.....

- A equipe volante da FUNAI presta assistência na área ? () Não (X) Sim
Com que frequência ? ..O MÉDICO... PASSOU... UM MÊS... NA ÉPOCA DA GRIPE
Como é o seu relacionamento com a população ? /

- Existem outras entidades prestadoras de serviço de saúde ? (X) Não () Sim
Especifique :.....

- No último ano, quantas pessoas foram encaminhadas para internação ?
.....

- Para que hospitais foram encaminhados ?.....

- Quais foram os diagnósticos feitos ?.....

35. Quais as vacinações realizadas na população indígena (Marcar com X)
Quando e por quem foram realizadas ? ATÉ OUTUBRO NENHUMA

	ANO	Por quem
() Sabin para poliomielite
() BCG para tuberculose
() Tríplice para crupe, tétano e tosse comprida
() Sarampo
() Anti-variólica

- Quantas pessoas foram, aproximadamente, vacinadas ? /

- Existe registro destas vacinações no Posto, Missão ou aldeia ?
() Sim (X) Não (Marcar com um X)

Existem fichas médicas individuais ? (X) Não () Sim. Como é o modelo ?

36. Existe água potável em abundância ? (X) Não () Sim AGUA DO IBARAPÉ EM ABUNDANCIA

- É dado algum tratamento aos excretos ? () Não () Fossa (X) Enterram (superf) É NA MATA, LONGE DOS TAPIRIS

- É feita a borrifação anti-malária com inseticida ? () Não () Sim
Quantas vezes ? ATÉ AGORA NÃO FOI FEITA

37. Assinale os medicamentos existentes no local (Marcar com X)

(cont.)

37. Assinalar os medicamentos usados :

- Analgésicos
- Alcool
- Antibióticos
- Vermífugos
- Antifúngicos
- Material curativo
- Antihistamínicos
- Outros - Especificar :.....

- Quais os medicamentos que mais fazem falta ?.. AINDA... NÃO... HÁ... UMA BASE PARA ESPECIFICAR ISSO

38. Os índios tem livre acesso aos medicamentos e remédios ? () Não () Sim . Quem administra os medicamentos ?... P... CHEFE... UM... P... TRABALHADOR BRANCO QUE TEM PRÁTICA NISSO

39. Existe pajé ou xamã atuante ? () não Sim PARECE QUE SIM

- Para que problemas ele dispõe de tratamento ? Qual o tipo de tratamento empregado ? AINDA NÃO DEU PRA ENTENDER ISSO - NA EPOCA DA GRIPE O "PAJÉ" OU "CURADOR" PASSAVA ~~NA BOCA~~ EM TODAS AS REDES, CANTANDO E SOPRANDO ~~NA BOCA~~ COLOCANDO A BOCA BEM EM CIMA DA PARTE DOENTE.
- É feita distinção entre doença de branco e doença de branco ? SIM. PRA ELAS A GRIPE ERA CLARAMENTE DOENÇA DE BRANCO. DOENÇA QUE ELAS PEGARAM DA "CATINGA" DO BRANCO.
- Qual a relação do pajé, feiticeiro ou xamã com o pessoal encarregado da medicina profissional e vice-versa ?... NA QUELA... EPOCA... A RELACÃO

ERA E FOI OTIMA

Observação :

Existe algum ponto importante no campo de saúde que não tenha sido abordado neste questionário ? Por favor se sinta à vontade para completar o que julgar necessário : A RESPEITO DA MEDICINA INDIGENA : NÃO HÁ NENHUMA REFERENCIA

SITUAÇÃO DA TERRA

40. Qual a extensão da área efetivamente ocupada pelo grupo indígena, de acordo com seus usos e costumes e tradições? (Importante : dar a extensão e os limites, levando em consideração as áreas da aldeia, das roças, dos campos de caça, pesca, área de coleta e demais perambulações).

ESTES GUATÁ SÃO CAÇADORES E NOMADES. A SUA ÁREA DE PERAMBULAÇÃO ERA IMENSA: DO GURUPI ATÉ ÀS CABECEIRAS DO PINDARÉ. A RECENTE OCUPAÇÃO ECONÔMICA DA REGIÃO (1950/60) OS OBRIGOU A RESTRINGIR O SEU CAMPO DE ATIVIDADES E DIMINUIR A ÁREA DE PERAMBULAÇÃO. SE VIRAM ENCERRADOS NUM TOCHO DE MATA, NO MUNICÍPIO DE SANTA LUZIA, PRIVADOS DE QUALQUER CONTATO COM OS OUTROS GRUPOS E TENDO CONTATOS ESPORÁDICOS COM ELEMENTOS DA SOCIEDADE ENVOLVENTE (CAÇADORES). A ATIVIDADE DELES BASEIA-SE NA CAÇA, PESCA, COLETA DE FRUTOS (ABAÇU, QUE É BASE DA ALIMENTAÇÃO, ASSAÍ, BACABA, BURITI, MEL ETC.) FORAM TRANSFERIDOS NA ÁREA IND. CARÁ, TERRITÓRIO TRADICIONAL DOS GUATATARA.

41. Situação jurídica (legal) e extensão da área (marcar com X):

Extensão 175.000 ha

- Sem nenhuma providencia
- Interditada
- Delimitada
- Demarcada parcialmente
- Demarcada totalmente

(Obs.: No caso de área demarcada, citar nº, data e histórico do decreto)

DECRETO Nº 26.999, art. 5º de 08/01/1976

PUBLICADO NO DIÁRIO OFICIAL de 14 de março 1977

ASSINADO POR ISMARTH DE ARAUJO OLIVEIRA, ENTÃO PRESIDENTE DA FUNAI, NO DIA 01 de MARÇO 1977

42. Dê um breve histórico da ocupação da área pelo grupo indígena :

CONFORME A HIPÓTESE DE MERCIO, OS GUATÁ VIERAM DO PARAÍPIO MARANHÃO HÁ TREZENTOS ANOS, TANGIDOS PELAS FRENTEIS EXTRACIONISTAS E PELA HOSTILIZAÇÃO DE TRIBOS INIMIGAS (KAAPOR) POR MOTIVOS DE SOBREVIVÊNCIA SE ESPARRAMARAM NA MATA, DO GURUPI ATÉ ÀS CABECEIRAS DO ~~MARACAPANÉ~~ PINDARÉ E DO BURITICUPU, DIVIDIDOS EM GRUPOS (MACROGRUPOS), OBRIGADOS AO NOMADISMO, CONTINUAMENTE HOSTILIZADOS PELOS KAAPOR E NÃO ACEITOS PELOS GUATATARA. EM DETERMINADAS ÉPOCAS DO ANO OS MACROGRUPOS SE REUNIAM EM LUGARES MARCADOS. A OCUPAÇÃO DA REGIÃO (FAZENDAS - EMPRESAS AGROPECUARIAS - PROJETOS DE COLONIZAÇÃO - OCUPAÇÃO ESPONTÂNEA DOS LAVRADORES SEM TERRA - ABERTURA DE ESTRADAS) OS FRACIONOU, ^{AINDA MAIS} OS ISOLOU, E DELIMITOU EM PEQUENAS GLEBAS DE MATA A SUA PERAMBULAÇÃO. ACOSADOS PELO AVANÇO DAS FRENTEIS DE EXPANSÃO, SE VIRAM COMPELIDOS A TER CONTATOS COM A SOCIE

44. Houve conflitos entre índios e invasores? Dê um breve histórico, principalmente para os últimos 10 (dez) anos: DE DEZ ANOS PRA CÁ NÃO HOUVE MAIS CONFLITOS ARMADOS OU SANGRENTOS. TUDO É PACÍFICO: OS INDIOS PRA CÁ E OS BRANCOS PRA CÁ. NÁ INVASÕES NA ÁREA, NÁ POUCAS VEZES OS INDIOS MESMOS ARRENDAM TERRA PRA ROÇA OU COLETA DE BABAQU OU VENDEM MADEIRA. OS GUANJATARA DESTA ÁREA SE FAZEM DE CIVILIZADOS E MOSTAM DE TER NEGÓCIOS COM OS BRANCOS. ELES MESMOS, ÀS VEZES, SÃO GRANDES PRODUTORES DE ARROZ E CONTRATAM LAVRADORES CIVILIZADOS P/ TRABALHAR. ME PARECE QUE ELE SE SENTEM UM POUCO BOMOS NA SITUAÇÃO, DADAS AS CONDIÇÕES PRECARIAS DA MAIORIA DOS LAVRADORES. TEM GUAJATARA QUE NEM MORAM NA ÁREA INDÍGENA. FORAM COMPLETAMENTE ABSORVIDOS PELO SISTEMA CAPITALISTA

45. Existem projetos de desenvolvimento econômico na região (em execução ou planejados) que afetam direta ou indiretamente o grupo indígena? (Marcar com X)

- | | |
|--|---|
| <input type="checkbox"/> Colonização | <input checked="" type="checkbox"/> Extrativismo vegetal e animal |
| <input type="checkbox"/> Mineração | <input checked="" type="checkbox"/> Estrada |
| <input checked="" type="checkbox"/> Agricultura | <input type="checkbox"/> Energia (Hidroelétricas) |
| <input checked="" type="checkbox"/> Pecuária | |
| <input type="checkbox"/> Outros (especificar): _____ | |

46. Descreva brevemente o(s) tipo(s) de projeto(s), mencionando quando começaram, tamanho, tipo de empresa, investimentos, e como afetam a vida do grupo indígena direta ou indiretamente.

TEM O ~~GRUPO~~ ^{GRUPO} "CACIQUE"; COM PROJETOS PECUÁRIOS E EXPLORAÇÃO DA MADEIRA. ÁREA ALTAMENTE FISCALIZADA E CONTROLADA

A CEPLAC ESTÁ FAZENDO CAMPOS DE EXPERIMENTAÇÃO COM PLANTIO DE CACAU

NA MARGEM ~~ESQUERDA~~ ^{ESQUERDA} DA DIREITA DO PINGARÉ, BEM NA BEIRA DO RIO, ESTÃO CONSTRUINDO A ESTRADA DE FERRO DO PROJETO CARAJÁS.

NO ALTO CARU ESTÃO SE IMPLANTANDO VÁRIAS EMPRESAS, MAS AINDA A GENTE NÃO SABE NADA A RESPEITO DOS FUTUROS PROJETOS

46. (cont.) COM RELAÇÃO AO "COMO" AFETAM A VIDA DO GRUPO, A LENTE SE PODE FAZER PREVISÕES OU AVANÇAR HIPÓTESES, DADA A SITUAÇÃO PARTICULAR DO GRUPO, RECENTEMENTE CONTATADO. O GRUPO "CACIQUE" TIROU GRANDE PARTE DA ÁREA AÉRES!
A ESTRADA DE FERRO ... !!

47. Cite os núcleos regionais de população brasileira com os quais o grupo indígena mantém relações e mencione brevemente o tipo e a frequência do relacionamento (com fazendas, acampamentos, vilas, cidades, etc.):

ATÉ AGORA, PRATICAMENTE, NÃO TÊM RELAÇÕES COM NINGUEM
ATÉ NOVEMBRO 1979, ELES TINHAM CONTATOS MUITO ESPORÁDICOS COM ALGUNS LAVRADORES DE UM POVOADO CHAMADO TRIANGULO A UMS 50 KM DE SANTA LUZIA E A UMS 12 KM DA BR 222. ESTES LAVRADORES TINHAM ROÇA NA MATA E DERAM FARINHA, ROUPA M. P/ OS INDIOS, MAS QUANDO OS INDIOS TOMARAM INICIATIVA DE ENTRAR NUM BARRACO E CARREGAR FARINHA, PANELA, UM MACHADO VELHO OU COLHER ARROZ DE UMA ROÇA, OS LAVRADORES MANDARAM CHUVAO E MATARAM TRÊS.
OS INDIOS SE MUDARAM NUMA OUTRA REGIÃO POR DE CASA E DE BABAGUÁ. LAVRADORES DE UM OUTRO POVOADO, CENTRO DOS PAULO, TOPARAM NELES, CAÇANDO. O GRUPO ESTAVA APOVOADO FRENTE ÀS ESPINGARDAS. MAS OS LAVRADORES OFERECERAM FARINHA E ROUPA, MAIS TARDE OS CONVIDARAM ATÉ O POVOADO, ONDE DERAM COMIDA E OUTRA ROUPA. MAS TAMBÉM, AQUELES LAVRADORES, SEM TERRA, ESTAVAM QUERENDO BLOCAR LA' ONDE OS INDIOS ESTAVAM ACAMPADOS, ...
TEM UM POVOADO, SITUADO NA FRENTE DO CAMINHO QUE LEVA AO P. I. A UMS DOIS KM. NA MATA. A "ALDEIA" DOS INDIOS É SITUADA A UMA LEGUA, MAIS OU MENOS, MATA ADENTRO. MAS ISSO NÃO IMPEDE DE ESCUTAR A ZOOÇA DOS CARROS, O LATIR DOS CACHORROS, O CANTO DOS GALOS - - - -

CÓD.

48. Descreva as relações do grupo indígena local com outras aldeias do mesmo grupo (visitas, casamentos, trocas econômicas e cerimoniais, conflitos, guerras, etc.)

MERCIO ACHA QUE FAZ, PELO MENOS, QUINZE ANOS, QUE ELLES NÃO CONTATO COM OUTROS GRUPOS DE GUATÁ. MAS ACONTECE QUE AQUI NESTA AREA TEM OUTRO GRUPINHO DE GUATÁ CONTATO, OFICIALMENTE, PELA FUNAI EM 1977, E DEPOIS ABANDONADO, ~~PARA~~ POIS ERA DESTINADO A EXTINÇÃO.....
NÓS JÁ FALAMOS PRA ELLES DA EXISTENCIA DE OUTROS "AWÁ". É CERTO QUE, UM DIA, OS DOIS GRUPOS SE ENCONTRARÃO.

TIVE NOTICIA DA FUNAI QUE OS DOIS GRUPOS SE ENCONTRARAM (JANEIRO 1981) - NÃO SEI QUAL FOI A/REAÇÃO & MUTUA....

49. Descreva as relações do grupo indígena com outros grupos indígenas (casamentos, visitas, trocas econômicas e cerimoniais, conflitos, guerras, etc.)

ATÉ AGORA FUGIRAM AO CONTATO COM OUTROS GRUPOS INDIGENAS, DEVIDO A HOSTILIDADE QUE SEMPRE SOFRERAM. NA AREA TEM GUATAJARA, LOCALIZADOS NA BARRA DO CARÚ - PINHARÉ E OUTROS UNIS KM MAIS ACIMA NO RIO PINHARÉ. ESTES SABEM DA EXISTENCIA DOS GUATÁ, MAS SEMPRE ~~PARA~~ SE MANIFESTARAM EM TOM DEPRECIATIVO COM RELACÃO AOS GUATÁ. ATÉ HOJE NÃO HÁ NENHUMA RELACÃO

SUBSISTENCIA

50. Fontes de subsistencia (numerar por ordem de importancia):

(X) Caça (X) Pesca (X) Coleta () Agricultura

51. Principais produtos agrícolas. Citar e numerar por ordem de importancia :

52. Principais produtos da pesca. Citar e numerar por ordem de importancia :

PIAU - PIABA - KURIMATA etc. etc. PURAKÉ

53. Principais produtos da coleta. Citar e numerar por ordem de importancia :

BABAÇÚ - BACABA - ASSAÍ - MEL

54. Principais produtos da caça. Citar e numerar por ordem de importancia :

MACACO - TABUTI - QUEIXADA

55. Principais produtos do artesanato. Citar e numerar por ordem de importancia :

QUASE NÃO HÁ ARTEZANATO

56. Dos produtos citados destacar o(s) principal(is) e descrever brevemente como são produzidos e para quem (para consumo próprio/para troca ou comercialização). Nesta resposta considerar apenas o que é produzido dentro da área indígena, pelo próprio grupo.

58 O grupo indígena, ou parte de seus membros, trabalha para fora, isto é serve de mão de obra ? Em que atividades ? Dê uma idéia do número, sexo e idade dos que trabalham para fora. Quais as condições do trabalho ?

NUNCA

59. Existe algum aspecto importante que não foi possível registrar nas respostas anteriores ? Qual ?

Obrigado pela colaboração !