

RESUMEN

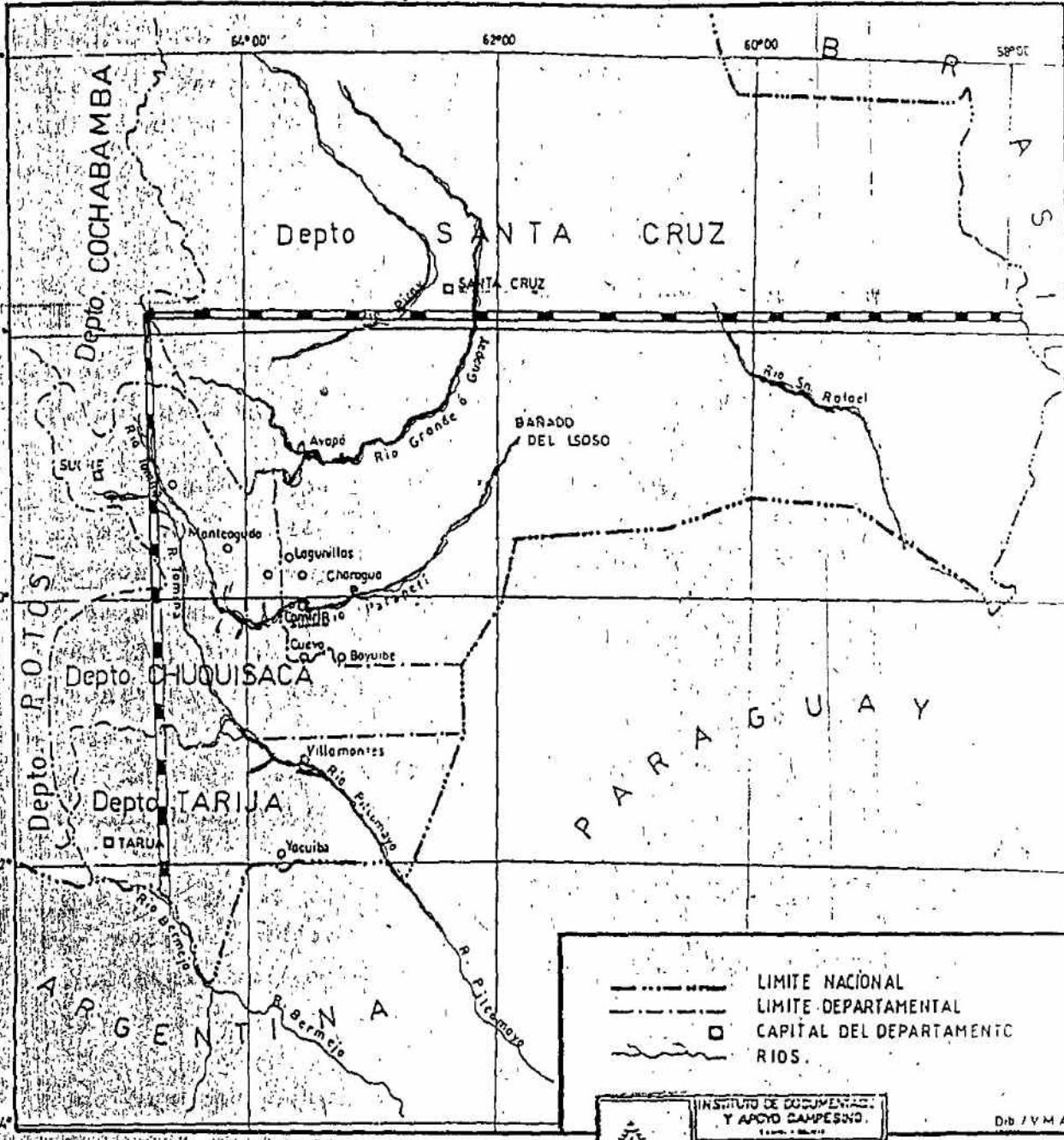
DEL ESTUDIO LEGAL DE TENENCIA DE LA TIERRA

No. 883
Enero 1.994

Elaborado: Franz MICHEL
Procesamiento: Hortencia LEYTON

CAMIRI - BOLIVIA

TERRITORIO HISTORICO DE LOS GUARANI



INSTITUTO DE DOCUMENTACION
Y APOYO CAMPESINO
1980

Dib. Y. M. A.

El estudio de tenencia legal de la tierra de las comunidades guaraní, tiene origen, en el mapeo de conflicto de tierras en la zona guaraní que en el año de 1.989, nos había encargado la coordinadora de solidaridad para con los pueblos indígenas, en aquel entonces esbozamos simplemente un esquema de conflicto que sobre la tierra y el territorio visualizábamos en ese momento.

Sin embargo la necesidad de poder contar con un estudio más serio, específico y de mayor alcance documental nos obligó a plantearnos la tarea de realizar este estudio, ello porque a través de él se puede comprender la magnitud de las usurpaciones que se han cometido para con los guaraní.

El estudio es exhaustivo, para realizarlo se ha consultado la documentación desde el tiempo de la colonia, cada comunidad y/o zona no solamente tiene la relación del estudio, sino que también se ha incluido fotocopias de los documentos base de la relación, como asimismo los planos y croquis que se han podido encontrar, en razón a ello es que el estudio es bastante voluminoso y no se centra solamente en el aspecto legal sino que también se refiere a otros aspectos, incluyendo la evolución demográfica.

Es a partir de este estudio que hemos pensado que ya estamos en posibilidades de poder plantear la búsqueda de soluciones y alternativas para resolver la falta de tierra agrícola de las comunidades guaraní.

Como quiera que por limitaciones económicas, es casi imposible reproducir el estudio en su totalidad hemos hecho un resumen del mismo, que permita fácilmente conocer los datos esenciales sobre la tenencia de tierra, asimismo se ha confeccionado un índice demostrativo que en realidad viene a ser un resumen del resumen.

Sin embargo pese a lo expuesto el trabajo, aún no está concluido, pues falta la documentación y los datos de muchas

comunidades, asimismo nos falta concluir los números de expediente de algunas comunidades, dentro de los procesos que ha conocido o conoce Reforma Agraria, dados estos que recién los hemos podido obtener en una relación completa de todo lo procesado por el Consejo Nacional de Reforma Agraria desde 1.953 a 1.992 en referencia a la Provincia Corrientes del Departamento de Santa Cruz, pero aún nos hace falta recabar estos datos de las Provincias Luis Calvo y Hernando Siles de Chuquisaca; O'Connor y Gran Chaco de Tarija y de las Provincias Andrés Ibañez, Sara, Warnes e Ichilo de Santa Cruz, estos datos, posiblemente, nos den opción a completar el trabajo, como también para enriquecerlo con un índice de toda la propiedad agrícola procesada que existe en los que denominamos el Territorio Histórico Guaraní.

Enero de 1.994

Franz MICHEL

1.-

Z O N A CHARAGUA NORTE:

- 1.- Takovo
- 2.- El Carmen (El Espino)
- 3.- El Espino (San José)
- 4.- San Isidro el Espino
- 5.- Masavi - Varaeta
- 6.- Guarini
- 7.- Igmiri
- 8.- Takuru
- 9.- Saipuru
- 10.- San Isidro
- 11.- Taputa - Taputami
- 12.- Takuarembó - Akae
- 13.- Guirapukuti
- 14.- Piriti
- 15.- Kapiaguazuti
- 16.- Kaipepe
- 17.- Chorrillos
- 18.- San Lorenzo
- 19.- Los Bordos

COMUNIDADES CON TENENCIA DE TIERRA PERO SIN TITULO**1.- Takovo:**

Expediente No. 14373

Fecha ingreso C.N.R.A. 24/11/66

Has. en croquis 1.439,97

Tramitó Braulio Robles Costas

La comunidad se encuentra dentro del proyecto Avapo-Isoso de Corgepai, seguramente por ello no avanzaron sus trámites.

La propuesta como I.D.A.C., es pedir 64.000 Has. de tierra, como territorio guaraní, (municipio indígena en lo que llamamos Guapay Sur) Actualmente tiene 1.020 Has.

Existe un otro expediente a nombre de Tacobo con el No. 24990.

2.- El Carmen (El Espino):

Expediente s/d.

Has. en croquis 4.011,2900

El 13 de mayo de 1.985 se inició el proceso de dotación, el mismo que no ha concluido hasta ahora.

3.- San José (El Espino):

Expediente 50148 "A"

Fecha Ingreso CNRA 8/07/85

Tramitó Alfonso Moscoso

Cuenta con Resolución Suprema 5.373,0850 Has.

2.-

4.- Guarini:

Expediente 50926
Fecha ingreso CNRA. 20/03/86
Tramitaron Francisco Charuruca y otros
En mayo de 1.973 se inició trámite de 1.986 se hizo una reposición
En mayo de 1.992 la A.P.G. inicia un nuevo trámite de reposición, trámite que es observado por Tomás Solano, Francisco Chapuruca y el ganadero Juan Coca.
El trámite queda inconcluso.
Has. posibles 3.598,9500

5.- Agmiri o Aimiri:

Expediente 55472
Has. em croquis 3.704,5000.
Fecha de ingreso al CNRA 20/08/90
Tramitó el Sindicato Agrario, Estación Aymiri
En 1.961 se inició el proceso de consolidación, trámite extraviado. En 1.984 se pidió reposición al Consejo Nacional de Reforma Agraria, la falta de titulación, originó de dos comunarios, Eusebio Nuñez Vaca y Antonio Nuñez Vaca, consoliden en forma individual 591,7250 en detrimento de su comunidad con el nombre de Tacusito, la comunidad se opuso a esta fragmentación.
En el CNRA figura bajo el nombre de "8 de Diciembre".
Existe un otro expediente de 15/11/83 a nombre de Armando del Río con el No. 48522 AIMIRE.

6.- Takuru:

Expediente s/d.
Has. en croquis, 847,2450.
Se desconoce la existencia de documentación de esta comunidad, se cree que existe un trámite en el Consejo de Reforma Agraria.
Se sospecha que Alfonso Díaz la hubiera titulado a su nombre.
Has. supuestamente en Trámite 1.680
Alfonso Díaz el 11/05/76 hizo ingresar a R.A. el expediente con el No. 37994 bajo el nombre de "San Rafael"

7.- Saipuru:

Expediente s/d.
En Croquis 1.102.3800 Has. supuestamente en trámite.

8.- San Isidro:

Expediente 48555
Has. en croquis 2.229, 2550
Fecha de ingreso al CNRA 29/11/83
tramitó Alejandro Menacho

El expediente tramitado ante el Juez Agrario de Camiri, fue sustraído en forma violenta por el Juez Agrario Justo Otta Rodríguez.

Se repone el expediente y se dicta sentencia de primer grado en fecha 8 de octubre de 1.983 dotando en forma colectiva a San Isidro 2.182,550 Has.

En forma individual a Alina Melgar 47,1700 Has.

9.- Guirapukuti:

Expediente 47026 "B"

En Croquis 1.471,8000 Has.

El expediente de consolidación se perdió

Se debe buscar copia legalizada de todo el expediente y de los planos topográficos.

En el CNRA figura el expediente 47026 "A" con el nombre de "San Silvestre", ingresado el 21/09/82 y tramitado (propietario) por Herminio García.

10.- Chorrillos:

Expediente 29519 "A" - 29510 "A"

En croquis 679,9400 Has.

El exp. 29510 "A" ingresa al CNRA el 30/08/73 tramitado por Fermín García

El exp. 29519 "A" no figura en archivo de R.A.

En fecha 20 de agosto de 1.975 se realiza la audiencia de constatación en la comunidad donde Fermín García, cedió 1.500 Has.

En septiembre de 1.986 Luis Moza Ibañez a nombre de la comunidad de Chorrillos pide reposición de obrados al Juez Agrario de Cordillera, Sr. Vacaflor.

El 10 de octubre de 1.986 mediante Of. No. 129/86 el Juez Agrario remite 12 fojas.

El expediente se extravía entre el Juzgado Agrario de Cordillera y el Consejo Nacional de Reforma Agraria.

Fermín García, tramita en forma separada la dotación de las mismas tierras con el nombre de IKUATI, dotación que la pide a nombre de Carla Moza de García, José Moza, Ovidio Florive y Rubén García, en la cantidad de 2.500 Has. indicando que son tierras valdías, tramite que es firmado por Juez Misael Escalante, en fecha 30 de octubre de 1.969 y se concede las 2.530 Has. a Fermín García.

El trámite de Fermín García, figura con expediente No. 29510 "A" en 30 de XI de 1.976 el Consejo de Reforma Agraria dicta Auto de Vista confirmando la sentencia con extensión de 2.330,5000 Has.

4.-

La Resolución Suprema 185584 de 13 XII de 1.977 aprueba el auto de vista con modificación que dota a Fermín García con 1.730, 5 Has y a José Moza con 600 Has. Se dicta posesión definitiva a Fermín García dentro del expediente No. 29519 "A" POSIBLEMENTE FALSO. Un otro trámite con el nombre de ICUATI, ingresa tramitado por Jorge Cortéz y Fermín García. Total de Has. de Chorritos con Resolución Suprema 600 FALTA TIERRA

5.-

OTROS PROBLEMAS CON RELACION A TIERRA:

1.- El Espino (San Isidro):

Expediente 7510
Has. 4.923,7500
Ingresa al CNRA el 31/08/61
tramita Bruno Barrientos
Resolver sobre linderos

2.- Masavi - Yaraeta:

Expediente 6208
Has. 3.689,5802
No tiene fecha de ingreso al CNRA
tramita Jesús Parada
Se encuentra en tramite su nueva dotación, se debe oficializar toda la extensión actual.

3.- Taputa - Taputami:

Expediente 20685
Has. 3.000.
Ingresa a R.A. el 15/04/70
Tramita Juan de Dios Karaica.
Problemas de linderos con la propiedad "Laguna Hedionda" de Genaro Fernandez y Angela de Fernandez que han ocupado tierras de la comunidad.

4.- Takuarembó (Akaẽ):

Expediente 20695
Has. 3.176,5000.
Ingresa a R.A. el 15/04/70
Tramita Ramón Melgar
El año 1.975 las autoridades comunarias vendieron 145 has. de tierra para poder hacer los trámites de dotación, al vecino propietario del puesto, Ipatí-El Porvenir. Lorgio Gutierrez, en la suma de 22 \$usa.
Se deben recuperar estas 145 Has. devolviendo lo recibido, ya que las mismas no tienen trabajos de Lorgio Gutierrez, (Art. 58 L.R.A.)

5.- Piriti:

Expediente 24969
Has. 1.235.
Ingresa a R.A. el 5/01/72
tramita, comunidad de Piriti
Se debe remensurar por cuanto parece que existe una sobreposición con la propiedad "El Recreo" de Jorge Gutierrez S.

6.- Kapiaguazuti:

Expediente 20691

Has. 1.550.

Ingresa a R.A. el 15/04/70

Tramita Ramón Paredes

Se debe corregir el nombre del título, el mismo figura como CAPIGUAYUTI.

Modificar asimismo el título en lo proindiviso por "colectivo o comunitario", el IGM aplicando ello parceló la tierra a razón de 35,2272 Has. para c/u. de los 44 beneficiarios.

7.- Kaipepe:

Expediente 148003

Has. 2.770.4920.

ingresa a R.A. el 22/02/67

tramita, Jacinto Román

Practicar remensura urgente, pues la extensión que figura en el plano y título no corresponde a la realidad.

El I.G.M. en el Catastro Rural, también equivocó los cálculos al inscribir 2.470,4920 Has. en lugar de las 2.770,4920 que indica el título.

8.- San Lorenzo:

Expediente 34199

Has. 3.572,7250.

ingresa a R.A. el 10/03/75

tramita, Adalberto Palmas.

Se debe practicar nueva remensura y legalizar la misma, pues de acuerdo a título tienen 3.572,7250 Has. pero luego del arreglo con Fermín García se habría aumentado 450 Has.

9.- Los Bordos :

Expediente 0049148 B

Título 16099

Ingresa a reforma Agraria el 25/06/84

Tramita Ignacio Rodríguez Galvez a su nombre.

FONDECO (CIPCA) a fines de 1.993 adquiere bajo crédito las tierras, de la sucesión Rodríguez para comunarios de Guarirí y el espino. Se debe tramitar la convalidación a nombre de la comunidad.

Z O N A CHARAGUA SUR:

- 1.- Machipo
- 2.- San Francisco del Parapetí
- 3.- Tarenda
- 4.- Floresta
- 5.- San Antonio
- 6.- Pueblo Nuevo
- 7.- Casa Alta
- 8.- Ipitakuape
- 9.- Itatiki
- 10.- Yakeriti
- 11.- Takuarandi
- 12.- Pozo del Monte
- 13.- Okita

COMUNIDADES CON TENENCIA DE TIERRA PERO SIN TITULO**1.-Tarenda:**

Expediente 25991 "A"

Has. en croquis 4.183,6000.

Ingresó a R.A. el 09/06/72

Tramita., Dionicio Justiniano

Se conoce que el Auto de Vista de Julio de 1.972 no había llegado el MACA hasta el 26 de junio de 1.987 no se conocía donde estaba.

En 1.990 se quería que el título se extienda en lo colectivo comunitario y no como cooperativa.

Total Has. según Auto de Vista 4.183,6000

2.- Floresta:

Expediente s/d.

Has. en croquis 2.550.

No se conoce como se encuentra la documentación según los comunarios se inició trámite en la unidad móvil el año de 1.967.

3.- Pueblo Nuevo:

Expediente s/d.

Has. en croquis 591.66.

El 13 de septiembre de 1.966, se inicia trámite de afectación y dotación.

El 20 de noviembre de 1.967 se realiza una audiencia.

No se tienen datos de donde pueda estar radicado el trámite.

El 22 de agosto de 1.988 la Inspectoría Agraria realizó audiencia por la demanda de afectación que inició Alfredo Gutierrez contra Nora Peña de Ossio.

FALTA TIERRA.

4.- Casa Alta:

Expediente s/d.

Has. en croquis 2.004,8400.

En marzo de 1.967 se realizó audiencia de consolidación dentro del trámite de afectación a la propiedad Karaguatati de la sucesión Gutierrez.

5.- Ipitakuape:

Expediente s/d.

Has. en croquis 60,5000.

El Señor Alfredo Gutierrez, propietario de más de 350.000 Has. al titular sus tierras deja para la comunidad 60,5 Has.

En la misma comunidad se encuentra la estación de Ipitakuape.

Se encuentran completamente rodeado por las tierras del señor Gutierrez y Foianini.

6.- Yukeniti:

Expediente s/d.

Has. en croquis 1.498.

Fue comunidad y actualmente viven 6 familias.

La Flia. Gutierrez (Mario) se habría hecho dueña de las tierras.

En cartas del I.G.M, figura como comunidad.

Con el nombre del "Toco" parece que Mario Gutierrez y otros en fecha 15/04/70 ingresan su expediente con el No. 20690.

7.- Okita:

Expediente s/d.

Has. en croquis 3.785,8350.

El trámite agrario se encuentra en apelación ante el Consejo Nacional de Reforma Agraria por la dotación de los Tembecho.

FALTA DE TIERRA

Laureano Tembecho, (guaraní) introduce su trámite al CNRA el 28/10/91 en el No. 56

OTROS PROBLEMAS EN RELACION A LA TIERRA:

1.- Machipo:

Expediente 13170

Ingresó al CNRA 22/11/65

Debe legalizar ante Reforma Agraria su extensión actual

Has. 3.998,3125.

2.- San Francisco:

Expediente 27091
Has. 5.563,6020
Ingresa al CNRA 01/11/72
tramita Urbano López
Terminar de inscribir sus títulos en Derechos Reales.

3.- San Antonio:

Expediente 26369
Has. 7.949,9000.
ingresa al CNRA 08/08/72
Tramita Cooperativa Agrícola
Figura como cooperativa agrícola ganadera, con personería jurídica, en los pro-indiviso, se debe tramitar un título comunitario.

4.- Takuarandi:

Expediente s/d.
Has. en croquis 2.560,2400.
Se debe buscar la documentación y los planos.

5.- Pozo del Monte:

Expediente s/d.
Has. en croquis 102.
Hace falta conseguir copias legalizadas de la documentación y planos.

Z O N A GUTIERREZ NORTE (KAAGUASU):

- 1.- Tatarenda Nuevo (La Angostura)
- 2.- Tatarenda Viejo
- 3.- Ipitacito del Monte y Karaguatarenda
- 4.- Ita -Y
- 5.- Javillo
- 6.- Güirapayete
- 7.- Karitati
- 8.- Salitral
- 9.- Palmarito
- 10.- Parlamento
- 11.- Kuruguakua
- 12.- Los Pozos (Vandüigua)
- 13.- Tataiti "H"

COMUNIDADES CON TENENCIA DE TIERRA PERO SIN TITULO:**12.- Los Pozos:**

Expediente No. 29400

Has en croquis 772,9000.

Ingresa al CNRA 23/08/73

Tramitado por la comunidad Los Pozos

En 1.927 se gestionaron títulos y en el año de 1.973 una brigada móvil de Reforma Agraria abrió efectuado la mensura de la misma que no se tienen noticias pudiendo estar en el Consejo Nacional de Reforma Agraria.

OTROS PROBLEMAS CON RELACION A LA TIERRA:**1.- Tatarenda Nuevo (La Angostura):**

Expediente No. 49963

Has. 1.626,5450.

Ingresa al CNRA 10/05/85

Tramita Roberto Taborga y otros

Problemas de colindancia con Marcelo del Río, se precisa una ampliación en la banda de Guapay.

FALTA TIERRA

2.- Ipitacito del Monte (Karaguatarenda):

Expediente 28547

Has/. 5.267,5000.

Ingresa al CNRA el 29/05/73

Tramita Luis Changaray

En Ipitacito la tierra se encuentra parcelada

Problema de lindero con Horacio Salas de Itaí, Problema de lindero en el Alto Mburuvate y Kara Kara.

3.- Ita - Y:

Expediente 25596
Has. 576.

Ingresa al CNRA el 24/04/72

Tramita Horacio Salas Coca, hace oposición y obtiene replanteo y dotación la comunidad.

La Flia. de Horacio Salas Coca utiliza la mayor parte de la tierra util.

Se debería parcelar la tierra

(576.800 Has. 46=12.5) para que los Salas no perjudiquen a la comunidad

Se debe buscar obtener tierras en la "Banda del Arrozal" colindante con Ita-Y que Ignacio Salas, hijo de Horacio a tramitado a su nombre (expediente 51310 "A")

FALTA TIERRA

Existe un otro expediente en el CNRA (en el paquete No.7) Dpto. Santa Cruz, Prov. Cordillera, con el nombre de Ita-Y y expediente No. 14168 Secc. Mpal. Gutierrez, se presume error, por cuanto ese número figura en el título de Karitati y el Salitral.

5.- Javillo:

Expediente 5277
Has. 609.

Ingresa al CNRA el 10/04/59

Tramita Bruno Reyes

FALTA TIERRA

6.- Güirapayete (Monte Líbano):

Expediente 5520 "B"
Has. 2.073,6.

Ingresa al CNRA 08/07/59

Tramita José Camacho

Problemas con Luis Montaña y/o Alfonso Blanco

FALTA TIERRA.

7.- Karitati:

Expediente 14168
Has. 402,2600.

Ingresa al CNRA 26/10/66

Tramita Santos Manfredi P.

FALTA TIERRA

8.- Salitral:

Expediente 14168
Has. 560.

Ingresa al CNRA 26/10/66

Tramita Santos Manfredi P.

Problema de alinderamiento

FALTA TIERRA

9.- **Palmarito:**

Expediente 13040 "A"

Has. 1.125.

Ingresó al CNRA el 18/10/65

Tramita Gabino José

Sus títulos fueron extraviados en Santa Cruz se necesita conseguir copia legalizada de toda la documentación.

FALTA TIERRA

Una propiedad vecina de la Sucesión de Florinda Pinto se encuentra abandonada.

10.- **Parlamento:**

Expediente 25845

Has. 84,6000

Ingresó al CNRA 19/05/72

Tramita Francisco Vaca Z.

Su dotación es en tierra marginal.

Se encuentran completamente cercados por los ganaderos

Para ingresar se deben pasar alambrados no tienen camino de acceso.

FALTA TIERRA

11.- **Kuruguaka (San Miguel de Kuruguakua):**

Expediente 7381

Has. 8.709.

Ingresó al CNRA 13/07/61

Tramita Nemon Arias

esta conformada por las comunidades de Kuruguakua, Itembeguazu, Itembemí, Güirayurarenda.

Tiene problemas de sobreposición legal con Modesto Viveros, que en forma posterior afectó más de 300 Has, parte del Curichi.

También por sobreposición de hecho de Ignacio Viveros, parte Kaukaya.

Con la Suc. Garzón se debe delimitar.

Las comunidades de Kuruguakua, Itembeguazu, Itembemí, Güirayurarenda, Javillo, Güirapayete, Karitari y el Salitral, desean tener un solo título, con un territorio como Tentaguasu.

12.- **Tataiti "H":**

Expediente 24824

Has. 8.

Ingresó al CNRA el 03/12/71

Tramita Hernan Antunez

FALTA TIERRA

Z O N A GUTIERREZ SUR:

1.- K A I P E P E N D I:

Paja Colorada
 Sinaï
 Kaipependi
 Mborevigua
 Kapiakuandi
 Pampa Yuro
 Pozo Riva
 Itayo
 Guasuanti
 Avatiogue
 Itakuarape
 Kaasapa (Tenta Piao)
 Kapienda
 Eiti

2.- K A R O V A I C H O:

Guaychindi
 Ivamirapinta (Ikuapinta)
 Ipatimiri
 Itapikoe
 Totekua
 Kokarenda
 El Cruce
 Eden

3.- A T A J A D O C O L O R A D O:

4.- P O C I T O S:

COMUNIDADES CON TENENCIA DE TIERRA PERO SIN TITULO

1.- Kaipependi:

Expediente 26361 "B"

Has. 62.676.

Ingresó al CNRA 03/08/72

Tramita Unelio Ayreyu

El año de 1.971 la brigada móvil consolidó en sentencia de primer grado, 62,676 Has, para Kaipependi, habiéndose corrido el trámite hasta el Auto de Vista y Resolución Suprema, los mismos que aprueban la sentencia en parte pero ordenando se rectifique el plano topográfico por sobreposición de la comunidad TOVATIKUA de los señores Gabriel Arana, el expediente es devuelto a Camiri para que se haga el replanteo topográfico quedando archivado en el Juzgado Agrario de Camiri.

Obtener el título .FALTA TIERRA AGRICOLA

OTROS PROBLEMAS CON RELACION A LA TIERRA:

2.- Karovaicho:

Expediente 25201
 Has. 3.231,2000
 ampliación de 578,7850
 Ingresó al CNRA 09/02/72
 Tramita Aurelio Ayreyu
 Se debe remensurar para incorporar las tierras trabajadas de Guaychindi (ampliación).
 Guayapati, también debe ser incorporada
 FALTA TIERRA AGRICOLA

3.- Atajado Colorado:

Expediente 25460 "B"
 Has. 1.007,2000.
 Ingresó al CNRA 03/04/72
 Tramita Aurelio Ayreyu
 FALTA TIERRA

4.- Pocitos (San Miguel de Pocitos):

Expediente 25843
 Has. 1.232,4000
 Ingresó al CNRA 19/05/72
 Tramita Santos Ayreyu
 Las tierras fueron compradas de Juan Villaroel pero la consolidación no tomó en cuenta las tierras de Kavirenda, que se hizo donar Aldunate.
 Hacen falta los planos topográficos de rumbos de Reforma Agraria, para delimitar claramente con Ludcidió Aldunate.
 FALTA TIERRA.
 Los cuatro títulos forman el Tenta Guasu de Kaipependi-Karovaicho.

Z O N A KAAMI:

- 1.- Itanambikua
- 2.- Tacete
- 3.- Puente Viejo
- 4.- Salinas (Karandaiti)
- 5.- Yovatitindi
- 6.- Guasuigua
- 7.- Pipí
- 8.- Rodea
- 9.- Itakua
- 10.- Urundaiti
- 11.- Ivieka
- 12.- San Antonio de Irenda
- 13.- Yuti
- 14.- Guirarapo
- 15.- Guapay
- 16.- Piedritas
- 17.- Cañón de Segura

COMUNIDADES CON TENENCIA DE TIERRA PERO SIN TITULO:

1.- Itanambikua:

Expediente 5539 (Chorety)

Has. en croquis 1.222,1100.

Ingresó al CNRA 22/07/59

Tramita cooperativa "Chorety"

"Revisión 44194 "B" (Itanambikua)

Ingresó al CNRA 06/06/80

Tramita Martín López Ebas.

Se conoce que la Resolución Suprema 125101 de 30 de marzo de 1.954 replantea la dotación, de las propiedades: Chorety; Itanambikua, Guirarapo.

El Auto de Vista del CNRA de 24 de junio de 1.982 aprueba sentencia y dota con 1.222. 1100 Has.

Se debe conseguir toda la documentación incluyendo planos topográficos y el título.

Existe una sobreposición legal con Wilfredo Haquín.

FALTA TIERRA.

2.- Tacete:

Has. en croquis 157,5000.

No cuenta con documentación, se ha elevado memorial a la Intervención de R.A. dando a conocer la posesión y tenencia por voluntad de uno de los herederos.

FALTA TIERRA

El expediente de la anterior propietaria Guadalupe Vaa. de Hoyos, lleva el No. 28409 con ingreso CNRAA 16/05/73.

3.- *Puente Viejo:*

*Mini parcelas
Sin documentación
Has. en croquis 220, 0000
FALTA TIERRA*

4.- *Salinas (Karandaití)*

*Sin documentación
Has. en croquis 95,0625.
FALTA TIERRA*

5.- *Yovatitindi:*

*Expediente 7837 3552 "B"
Has. 5.270.0000.
El expediente 7837 "Pipi" Tobatia (Tobatikua) ingresó al
CNRA 15/11/61 tramitado por José Vaguanjo.
El expediente 3552 fue tramitado por el propietario
Gabriel Arana y se dotó a los comunarios, no se tienen
datos de ingreso al CNRA figura dentro del trámite de
consolidación de los fundos Pipi y Tovatikua de la Flia.
Arana-Gabriel.
se debe buscar toda la documentación en Reforma Agraria
como así también los títulos.
FALTA TIERRA.*

6.- *Guasuigua:*

*Expediente 7837 - 7837 "B" 3552 "B"
Has. 1.816,0000.
Figura ene el trámite de la Flia Arana-Gabriel falta toda
la documentación.
se dió una confusión al llamar a la misma tierra Karuruti.
Juvenal Cadima adquirió fraudulentamente el fundo
Guasuigua del Palmira Arroyo López, compra que hizo
convaldar por auto de vista del CNRA de 19 de septiembre
de 1.974
Se debe remensurar la comunidd y buscar la documentación.
FALTA TIERRA.*

7.- *Pipi*

*(1) Expediente 7837
Has. 155,0000.
Por Resolución Suprema No. 117010 de 12 XI 1.962 (Secc.
estadística Vo. 125 Pag. 437-441) se conoce que fueron
dotados 43 comunarios, títulos ejecutoriales del 334841
al 334882 con 50 Has. cada uno, y un total de 2.150 Has.
sin embargo ni los señores Arana-Gabriel ni las personas
a quienes han vendido ellos las tierra, reconocen este
derecho.*

(2) La comunidad adquiere a título de compra 155 has. de la señora Nelly Arana
Se debe consolidar la tierra
FALTA TIERRA

8.- Rodeo (Kururutí):

s/d
Has. en croquis 2.040,0000
Se convierten en peones de los Arana, y perdieron la tierra, Ofíman Antúnez Montero compró "Pipi" de Eduardo Gabriel Arana, luego de muchos conflictos se llegó a una transacción mediante la cual se compromete a respetar el asentamiento de la comunidad de 500 a 1.000 Has. en el acta de transacción intervienen personeros de Reforma Agraria, 11 de junio de 1.977
Se debe pedir la consolidación de 2.040,0000 Has.
FALTA TIERRA

9.- Itakua:

Expediente 6315
Sin tierra
Ingreso al CNRA 16/05/60
Tramita Manuel Vanucci
Se consolida a favor de la Flia. Vanucci 4.149 Has. a 691,500 a c/u. de los 6 hermanos.
Se ignora a los comunarios asentados en ITAKUA se dota a los comunarios asentados en Urundaiti-Itakua con 268 has. (33 comunarios frente a 6 propietarios) la primer superficie para ello era de 400 Has.
Las mensuras en el planteo y replanteo de la consolidación fueron mal efectuadas, actualmente en las seis parcelas de la familia Vanucci existe más tierra que la consolidadas, la prueba se encuentra en el Cañon de Segura que tenía bajo su control Elsa Vanucci de Ardaya con un total de 2.691 Has. que sido pedidas en dotación el pasado año por Sadoth Palenque Vanucci, por otra parte Alfredo Vanucci, manifiesta poseer 970 Has.
La solución al problema de la comunidad creemos que se da con la dotación del Cañon de Segura y la remensura de todo el fundo, para dar a cada uno lo suyo
FALTA TIERRA

10.- Urundaiti - Itakua:

Expediente 6315
Has. 268,0000
Se relaciona con lo anterior
FALTA TIERRA

11.- *Inenda (San Antonio):*

Expediente 45067 "A"

Has. 69, 1000.

Ingresada al CNRA 15/04/81

Tramita Armando Echarlan

Para evitarse problemas se compro de Armando Echarlan Tórrez 69,1000 Has. inscritas en el I.G.M. y Derechos Reales.

El vecino Oscar Peña Sadoval, manifiesta que la tierra es suya, hostiliza e inicia acciones legales en contra de la comunidad.

FALTA TIERRA.

12.- *Ivieká:*

Sin documentación

Has. en croquis 39,0000.

FALTA TIERRA

Un Señor Rioja ingresa su tramite al CNRA el 20/05/60 con expediente No. 6333

Crispín Cabrera realiza trámites y titula bajo el nombre de "Cañon de Ivieká" con el expediente No. 49304 ingresa a R.A. el 13/09/84

13.- *Yuti:*

Expediente No. 7623

Has. 18,0000.

Ingreso al CNRA 03/10/61

Tramita Domingo N.

Antigua comunidad, actualmente minifundiaría o empatronada.

Sin documentación, se debe obtener la misma de R.A.

FALTA TIERRA.

14.- *Gúinarapo:*

Expediente No. 5539

Has. s/d

Ingreso al CNRA 22/07/59

Tramitado por Cooperativa Choretu

(Imbochi, Manga Vieja, Choretu, Itanambikua)

Expediente 44194 "B" 44239 "A"

corresponde también a Itanambikua

tramitado por Martín López Ebas

ingreso al CNRA 06/06/80

Expediente 44239 "A" "B" y "C"

bajo el nombre Cooperativa Choretu

ingresa al CNRA el 20/06/80

tramitado por Guillermo Rodas

Expediente No. 43409
 ingresa al CNRA el 03/08/79
 tramitado por el Cnel Lucio Añez, para las FF.AA. bajo el
 nombre Alto Camiri, Güirarapo.
 Se debe conseguir la documentación de Reforma Agraria y
 los planos

FALTA TIERRA

15.- Guapay:

Expediente No. 43410
 Has s/d
 ingresa al CNRA 03/08/79
 tramita FF.AA.

campesinos minifundarios a los cuales falta tierra.

16.- Cañón de Segura :

Expediente No. 57623
 Has. en croquis 2.399,1799
 Ingresa al C.N.R.A. 20/08/92
 Tramita Sadoth Palenque.

Las tierras eran tenidas por posesión de Elsa Vannucci de
 Ardaya (ITAKUA), el sobrino de ella tramita a su nombre
 la dotación, que se encuentra en auditoria jurídica en la
 intervención del CNRA.

Con la intervención de IDAC y AGACAM, se logra un
 principio de acuerdo (para evitar enfrentamientos) por el
 cual la familia Palenque Vanucci deja la tierras para la
 comunidad de Itakua (la que se encuentra ya instalada y
 trabajando), previo pago de 5.000.00\$ por las mejoras
 realizadas.

Aún no se han perfeccionado los acuerdos mediante
 documentación, porque no se tiene el dinero para el pago.
 La documentación que se haga debe convalidar en R.A. e
 inscribir en derechos reales.

OTROS PROBLEMAS EN RELACION A LA TIERRA:

1.- Piedritas (Coop. Chorety):

Expediente 44239
 Has. s/d.
 ingresa al CNRA 20/06/80
 tramita Guillermo Rodas
 comunidd completamente parcelada desde su inicio 17
 beneficiarios).
 Se debe conseguir documentación de todo el tramite y
 planos.
 FALTA TIERRA.

Z O N A L I M A:

- 1.- Mboreviti
- 2.- Pampa Redonda - Ipatí
- 3.- Moko Mokal
- 4.- Tenta Piao (San Pedro del Sunchal)
- 5.- Tunal
- 6.- Kururuyuki
- 7.- Kurupaití
- 8.- Potrerillos Tenta Noiko
- 9.- Alto Tareira
- 10.- La Peña
- 11.- Iguasurenda (Terrazas)

COMUNIDADES CON TENENCIA DE TIERRA PERO SIN TITULO:

1.- Mboreviti:

Expediente s/d

Ingreso al CNRA s/d

Has. en croquis 1.462,8000

El año 1.970 la comunidad habría iniciado el trámite de consolidación, pero no se tienen detalles.

En 1.984 se inicia un trámite de reposición que se extravía en Santa Cruz.

El plano que se tiene de Reforma Agraria del primer trámite dá 1.462,8000 Has.

FALTA TIERRA

2.- Tenta Piao:

Expediente s/d

Ingreso al CNRA s/d

Has en croquis 314,0000

Sin documentación, los papeles de compra figuran a nombre de CIPCA (FONDECO).

El vendedor no tenía título agrario, simplemente posesión. La compra de 314 Has. se la hizo por 39.000 \$usa. que los comunarios deben pagar en 10 cuotas anuales.

3.- Potrerillos (Tenta Noiko):

Expediente 51932 "A"

Ingresó al CNRA 26/05/87

Tramita: Sindicato Agrario Potrerillos

Has. 1.874,2950.

Tiene Resolución Suprema, se debe obtener el título y los planos.

Eusebio García Vargas, propietario colindante de Aguaranambi, solicitó una concesión minera de calizas en terrenos comunales, posteriormente en forma fraudulenta afecta a la comunidad en el trámite de García al demandar se inicia el 10 de sep. 1.984 mientras que la sentencia

(primera instancia), lleva fecha de 10 de abril 1.975
Expediente 50040 "B".
FALTA TIERRA.

4.- La Peña :

Expediente s/d.
Ingreso al CNRA s/d
Has s/d.
Comunarios empatronados.
FALTA TIERRA.

5.- Iguasurenda (Terrazas):

Expediente s/d
Has en croquis 648.2848
Ingreso a CNRA s/d
La documentación de compra figura a nombre de CIPCA
(FONDECO)
Se adquirieron 600 Has. en 55.000 \$usa. que la comunidad
debe pagar.

OTROS PROBLEMAS EN RELACION A LA TIERRA:

1.- Pampa Redonda:

Expediente 22854
Has. 215,9200
Ingresó al CNRA 19/03/71
Tramita Román Quema
Expediente 27582 (Coop. Ipati)
Ingresó al CNRA 22/01/73
Bajo el nombre de Coop. Agri. Ganadera Ipati
Tramita Coop. Agri. Ganadera Ipati
Problemas de límites con Medrano y Berazaín no se ha
ocupado las tierras que tiene en la Coop. Ipati se deben
pedir planos a Reforma Agraria para ocuparlas
Se solicitó dotación en replanteo de la propiedad
abandonada "La Florida" revertida al Estado (1.991) no se
tienen datos
FALTA TIERRA
Ma. Paz Rodriguez de Vargas ingresa al CNRA el 08/10/70
el expediente 21627 con el nombre de Ipatimiri-Pampa
Redonda (20 has. tiene título

2.- Moko Mokal:

Expediente 5838

Has. 1.384.0000.

Ingresada al CNRA 06/11/59

Tramita German Jesús

Problemas de linderos con Evaristo Alderete

Andrés García y Santos Alderete.

Se debe mensurar la propiedad

FALTA TIERRA

Existe un otro tramite a nombre de Andrés García con el nombre Moko Mokal, No. Expediente 36303 ingresado a R.A. 07/10/75

3.- Tunal:

Expediente 6684

Has. 475,0000

Tramite realizado por el ganadero Ernesto Barba bajo el nombre de Kuruyuquí, ingresa al CNRA 23/11/60

Se debe buscar la documentación (Copia Legalizada) que figura en R.A. especialmente los planos, Mensura.

4.- Kururuyuki:

Expediente 6684

Has. 894,3375

Trámite realizado por el ganadero Ernesto Barba entró juntamente con el Tunal

Expediente 52511 "B"

Ingresada al CNRA. 20/01/88

Tramita Leoncio Chávez Rivero

la tierra (Kururuyuki-Tunal) fue comprada por el Cacique Achuma al Estado en 1.912, 4.000 has.

Fueron desposeídos de ella a partir de 1.925

En un plano topográfico de R.A (Sept. 1.970) figura 3.356,6235 Has. para 183 beneficiarios

Los títulos otorgan 486 .9200 Has a la comunidad (475.00 Has al Tunal).

En año de 1.983 Kururuyuki inicia un proceso de intervención contra Ernesto Barba, el Estado interviene y revierte esa propiedad Ismael Acosta (a quien vendió las tierras Barba) apela y se revoca la sentencia anterior. Por Resolución Ministerial 099/85 de 23/05/1.985 se declara procedente el recurso de revisión interpuesto por Kururuyuki.

En el trámite de dotación posterior, el Juez Agrario Móvil de Santa Cruz (12/06/86) dota a la comunidad con 200 Has. de la propiedad intervenida sin embargo la misma sentencia dota con 415, 2859 Has a la familia Acosta, lo cual da una extensión total de 615,2859 Has. que es una superficie mayor a la cantidad revertida.

El Consejo de Reforma Agraria a 19/10/1.989 anula obrados y dispone se practique nuevo levantamiento topográfico

con nuevo informe técnico sobre la superficie realmente revertida.

Desde 1.989, el Juez Agrario de Santa Cruz, Dr. Manuel Ignacio Castedo, no ha dictado hasta ahora el Decreto que ordena el topógrafo practicar lo requerido por el CNRA.
FALTA TIERRA.

5.- Kurupaiti:

Expediente 25467 "A"

Has. 1.490,4000

Ingreso al CNRA 05/05/72

Tramita Andres Avalos.

Tienen problemas de colindancia con Mamerto Cabrera se debe hacer remensura.

Buscar copia legalizada de la documentación en R.A. sobre todo de los planos.

FALTA TIERRA.

6.- Alto Tareira:

Expediente 2560

Has. 200,0000

Ingresó al CNRA en el año de 1.956

Tramita Juan Tué

Por engaños de Clemente Gutierrez, solamente se obtuvo en dotación 200 has. en tierras marginales buscar toda la documentación y planos.

FALTA TIERRA.

Z O N A I S O S O :

- 1.- Kuarirenda
- 2.- Aguarati
- 3.- Koropo
- 4.- Yyoovy
- 5.- Aguarraigua
- 6.- Tamane
- 7.- San Silvestre
- 8.- Guirapembi
- 9.- Rancho Nuevo
- 10.- Ivasiriri
- 11.- Güirayoasa
- 12.- Brecha
- 13.- Tamachindi
- 14.- kopere
- 15.- Yapiroa
- 16.- Kapeatlndi
- 17.- Isiporenda

COMUNIDADES CON TENENCIA DE TIERRA PERO SIN TITULO:**1.- Aguarati:**

Expediente No. 38298
 Has en croquis 6.260.0000
 Ingresa al CNRA 21/05/76
 Tramitada por Eugenio Leños
 En trámite ante el Consejo Nal. de Reforma Agraria

2.- Tamane:

Expediente 42627
 Has. en croquis 5.611.0000
 Ingresa al CNRA 08/11/78
 Tramitada por Hector Gutierrez y otros en trámite ante
 C.N.R.A.

3.- San Silvestre:

Expediente s/d.
 Has en croquis 7.725,2700
 Ingresa al CNRA s/d
 Tramitado por s/d
 R.S. de 12/08/77
 En la Presidencia de la Rep. para ampliación

DATOS DE TENENCIA LEGAL:

1.- Kuarienda:

Expediente 18016
 Has. 6.936,1250.
 Ingresó al CNRA 05/05/59
 Tramite comarcal (Sajo Isoso)
 Título No. 615989 23/09/73

2.- Koropo - Yyoovi - Aguaraigua:

Expediente 45655
 Has. 6.775,0000
 Ingresó al CNRA 20/11/79
 Tramita Victoriano Barrientos
 Título No. 724283 18/04/85

3.- Guirapembi - Rancho Nuevo:

Expediente 11139
 Has. 5.000.0000.
 Ingresó al CNRA 17/04/64
 Tramita Inocencio Román
 Título No. 392127 serie "D" 2/08/67

4.- Ivasirini - Güirayoasa - Brecha - Tamachindi:

Expediente No. 44520 "A"
 Has. 11.159,3350.
 Ingresó al CNRA 10/10/80
 Tramita Victor Vaca Florio
 Título No. 000066 28/01/87

5.- Kopere - Yapiroa - Kapeatindi:

Expediente 44521
 Has. 13.026,67000.
 Ingresó al CNRA 10/10/80
 Tramita Darío Nandureza
 Título No. 000305 17/11/86

6.- Isiporenda:

Expediente 34456
 Has. 1.820.0000
 Ingreso al CNRA s/d.
 Tramite s/d.
 Título No. 700927 30/09/77

7.- Misión Yanaigua:

Expediente 32058
Ingreso al CNRA 24/07/74
Tramitó Eida Drehev
sin mayores datos

Z O N A CUEVO:

- 1.- Mandiyuti
- 2.- Tartagalito
- 3.- Timboirenda
- 4.- El Arenal
- 5.- Karayagua
- 6.- Karaguatarenda

PROBLEMAS REFERENTES A LA TENENCIA DE TIERRA:

1.- Mandiyuti:

Expediente 5734 (Sta Rosa)
Has. en croquis 2.877.0000
Ingresó al CNRA 28/09/59
Tramita Eliodoro Gomez
La comunidad es autónoma, pero figura en los papeles de Santa Rosa de Cuevo, la cual es una "Sociedad de Pequeños y Medianos Productores Agrícola Ganadera", con personería jurídica propia. Se debería tramitar su título propio colectivo.

2.- Tartagalito:

Expediente s/d.
Has. en croquis 1.626,1612.
No se tienen referencia sobre documentación, se presume que se encuentra junto con las de Ivo-Kururuyuki
Se hace necesario conseguir documentación 1.626 Has. aproximadamente.

3.- Timboirenda:

Expediente 5734 (Sta. Rosa)
Has en croquis 6.400.0000.
Comunidad autónoma, en el mismo caso de Mandiyuti

4.- Arenal:

Expediente 5734 (Sta. Rosa)
Has en croquis 2.000.0000.
Comunidad autónoma, se encuentra ligada a Timboirenda, pero en el mismo caso que Mandiyuti.

5.- Karayagua:

Expediente 8977.

Has 280.0000

Ingreso al CNRA s/d.

Tramita Sind. Agrario Cuevo

La dotación a los 28 comunarios indígenas se la hace en forma parcelaria con 10 Has a cada uno; a 12 campesinos con 20 Has. c/u. 127 Has. para uso común, y el saldo para el propietario.

FALTA TIERRA.

6.- Karaguatarenda:

Expediente s/d.

Has. s/d.

Existe documentación que no ha podido ser conocida.

Hace falta obtener esa documentación y los planos

Se encuentra en tierra marginal y peri-urbana a la localidad de Cuevo.

FALTA TIERRA.

Z O N A CRUZ CENTRO:

Provincias: Andrés Ibañez
Warnes
Santisteban
Sara
Ñuño de Chávez

- 1.- Barrio Nuevo
- 2.- Samaria
- 3.- Pueblo Nuevo
- 4.- Santa Fé de los Junos
- 5.- Joroni
- 6.- Asusaquí
- 7.- El Carmen de Asusaquí
- 8.- Marina
- 9.- Tapera - Batavia (Alba Tapera)
- 10.- Betavia-Holanda
- 11.- Chané Justiniano
- 12.- Barrera
- 13.- Puente Caimanes (Chané Caimanes)
- 14.- Puente Chané
- 15.- San Lorenzo
- 16.- Villa Barrientos
- 17.- Betania
- 18.- El Recreo
- 19.- Galilea
- 20.- San Julian
- 21.- 16 de Marzo
- 22.- Brecha Casarabe

COMUNIDADES CON TENENCIA DE TIERRA PERO SIN TITULO:**1.- Barrio Nuevo:**

Expediente s/d.
Peri-Urbano a la ciudad de Santa Cruz, 65 familias en 40
Has. parceladas viven de trabajo a destajo.
FALTA TIERRA.

2.- Santa Fé de los Junos:

Expediente s/d.
a 25 Kms. del Plan 3.000
50 familias a 60 Has. parceladas
Trabajan a destajo
FALTA TIERRA.

Z O N A SANTA ROSA: (KOOREGUASU):

Dpto. de Chuquisaca
Prov. Luis Calvo
Cantón Ivo.

1.- Santa Rosa de Cuevo:

Expediente 5734

Ingresó al CNRA 29/09/59

Tramitada Eliodoro Gomez

Ex misión de Santa Rosa, al secularizarse el año 1.948, el Gobierno el 22 de agosto de 1.949, mediante Decreto Supremo No. 1.535 otorga el derecho de propiedad de las tierras por la ex-misión a los agricultores y ganaderos que forman la comunidad de Santa Rosa de Cuevo, que forman la "Sociedad Agrícola Ganadera de Pequeños Propietarios" sobre terrenos de la ex-misión del mismo nombre, otorgándoles título ejecutivo colectivo, No. 2180., La comunidad Santa Rosa de Cuevo, comprendía las comunidades de: Irenda, Imbochi, Imbochimi, Carayugua, Timboirenda, Itiranke, Tatukua, Ignaminanti, Itatiky, Karuruti, Yoperanda, Kamatindi.

Se dejó 1.700,000 Has. para la Parroquia

1.225,000 Has. para el sostenimiento del internado

1.225,000 Has. para el colegio seminario.

El título era colectivo en lo Pro-Indiviso para pobladores blancos e indígenas y 807 el número de beneficiarios.

La extensión concedida fué de 8.300,00 Has

La Sociedad Agrícola Ganadera de Pequeños Propietarios de Santa Rosa de Cuevo, organizada por Fray Vicente Venturi. o.f.m., tiene personería jurídica No. A 922044.

Los títulos ejecutoriales de Reforma Agraria, fueron expedidos en 1.962 para 245 beneficiarios con una extensión de 13.000,000 Has.

OTROS PROBLEMAS CON RELACION A LA TIERRA:

La zona Santa Rosa de Cuevo, esta situada en una región muy quebrada con pequeños cañones para agricultura.

La "Sociedad" ha permitido que las mejores y más extensas tierras las tomen los criollos, relegando a los comunarios guaraní a pequeñas parcelas y obligándolos al trabajo asalariado para que puedan sobrevivir.

Se ha parcelado completamente, produciéndose ventas que originan problemas.

Las comunidades guaraní, han expresado su deseo de volver a ser una comunidad y dejar la "sociedad" para ello se hace necesario hacer un replanteo que parcelé la tierra para quienes se encuentran en situación de "propietarios" y alindere la tierra comunal otorgando un sólo título comunal a los guaraní.

Hace falta conseguir copias del trámite de consolidación de Reforma Agraria y los planos topográficos.

FALTA TIERRA

Z O N A IVO:

Dpto. Chuquisaca

Prov. Luis Calvo

Cantones: Ivo

Guakaya

Kururuyuki, (se encuentra en el cantón Cuevo, Prov. Cordillera Santa Cruz).

- 1.- Ivo
- 2.- Kururuyuki
- 3.- Vitiakua (Vitiakua-Takuarandi)
- 4.- Yapi
- 5.- Mborerigua, Guakarereape, Sararenda

PROBLEMA CON RELACION A LA TIERRA:

1.- Ivo (San Buenaventura de Ivo):

Expediente 24630

Ingreso al CNRA s/d.

Trámite s/d.

En 1.949 al igual que Santa Rosa conformó "La Sociedad Agrícola Ganadera de Pequeños Propietarios de Ivo"., S.A.G.P.P.I., que cuenta con personería jurídica La Misión de San Buena Aventura de Ivo, se secularizó en 1.948.

Cuenta con 15.219,7200 Has.

La Parroquia cuenta con 4.063,8000 Has con el título 701691 de 02/11/1977.

2.- Kururuyuki:

Expediente 24630

Se encuentra dentro de la documentación de Ivo.

De ambas comunidades hace falta obtener documentación del trámite de consolidación en Reforma Agraria, planos y nómina de beneficiarios, la parroquia cuenta con un terreno propio en Ivo.

Hace falta tierra agrícola.

3.- Vitiakua (Vitiakua-Takuarandi):

Expediente 24505 "B"

Ingresa al CNRA 11/10/71

Tramita Sindicato

El trámite se inició el año 1.971, el título agrario en 1.977, como colectivo en lo pro-indiviso (No. 686370-686369), beneficiándose a los propietarios Hermenegildo Salazar Mojica e Ismael Salazar Galanza con la superficie cultivable de 17.700 Has. y a 11 comunarios con 20,1800 Has. para todos ellos, 1 Ha. para area escolar y la superficie de 3.881,3,300 para pastoreo colectivo, como superficie incultivable y marginal se señalan 1.274,5.600 Has.

Pese a contar con título ejecutorial agrario colectivo en lo pro-indiviso, el co-propietario (patrón) ISMAEL SALAZAR G., mediante escritura privada de 1ero de agosto de 1.989, reconocida el mismo día por la Juez de Mínima Cuantía de Camiri, Natividad de Barroso protocolizada ante el Notario Julian Orellana Vda. de Villa Vaca Guzman (Muyupampa) vende 1.920,8850 Has. a los esposos Antonio Polanco Inala y Nelly Rodas de Polanco, declarándose además en la cláusula primera, propietario del 50 % es decir de 2.329,4950 Has.

Los compradores esposos Polanco, inscriben su compra en el I.G.M. y Derechos Reales de Chuquisaca, pretendiendo consolidar la usurpación a la comunidad pues el vendedor solo tiene 8.850 Has de acuerdo al título.

El presente problema se debe arreglar por Reforma Agraria.
FALTA TIERRA.

4.- Yapi:

Expediente 24239

Ingresó al CNRA 14/06/71

Tramita Felizardo Joaquín

Se dotó a 17 comunarios con título colectivo con parcelas agrícolas que van de 1,100 Ha. la menor, y de 6,500 la mayor y a UN HERBAGERO Moises Solano Galarza (propietario de la estancia "Ipaty de Ivo"), con derecho de pastizaje en 6.072,3400 Has incluyendo a la comunidad de Ipaty.

Se debe solucionar el problema que da derechos a propietarios vecinos.

FALTA TIERRA.

5.- Mbororigua, Guakarereape, Sararenda:

Cantón Guacaya, Prov. Luis Calvo

Expediente 24504

Ingresó al CNRA 30/06/71

Tramita Fed. de Campesinos

54 familias, que disponen de 14,3200 Has. de tierra agrícola, pese a tener 5.857,7200 Has. acotadas, la marginalidad de la tierra es tan grande que no es apta ni siquiera para la cría de caprinos, por ello subsisten como peones en estancias vecinas.

FALTA TIERRA AGRICOLA.

Z O N A TENTAYAPI:
Dpto. Chuquisaca
Prov. Luis Calvo
Ctón. Igüembe

1.- Tentayapí:

Expediente 54970

Ingreso al CNRA 20/08/91

Tramita la comunidad

Reciën el año de 1.992 obtiene el título de consolidación de 18.633 Has. en tierra que en su mayor parte son marginales.

FALTA TIERRA

2.- Atirimbia:

Expediente s/d.

No se pudo recoger datos sobre esta comunidad

3.- Ivoka:

Expediente s/d.

Sin datos

Z O N A MACHARETI:
 Dpto. Chuquisaca
 Prov. Luis Calvo
 Sección Mupl. Machareti
 Cantones: Machareti
 Ñankorainza
 Karandaiti

- 1.- Machareti
- 2.- Ñankorainza
- 3.- Tigüipa
- 4.- Kamatindi (Taquiperenda, Palavicino)
- 5.- Karandaiti
- 6.- Tati
- 7.- Campo León
- 8.- La Victoria
- 9.- El Vinal
- 10.- Karatindi
- 11.- Kamatindi

PROBLEMAS CON RELACION A LA TIERRA:

1.- Machareti:

Expediente s/d.

Misión del Colegio de Propaganda Fide de Tarija, desde 1.869 es secularizada el año 1.948; en 1.949 se le expide el título ejecutorial No. 2.178 para la Asociación de Pequeños Agricultores y ganaderos de Machareti, APAG Machareti compuesta por criollos y guaraní

La tierra se encuentra parcelada

Extensión s/d.

No. familias s/d.

Hace falta conocer los trámites y planos de Reforma Agraria.

2.- Ñankorainza:

Expediente s/d.

Extensión s/d.

Familias s/d.

Bajo regimen de hacienda

3.- Tigüipa:

Expediente s/d.

Formaba parte de la misión de Machareti, al secularizarse en 1.949, bajo la forma de Asociación de pequeños agricultores y ganaderos de Tigüipa, formada por criollos y Guaraní, se les concedió tierra con el título 2.174

Extensión s/d.

Familias s/d.

Tierra parcelada

Hace falta conocer documentación y planos de Reforma agraria.

4.- Kamatindi (Tigüipa-Palavicino):

Expediente s/d.

Se conoce que tienen un trámite agrario iniciado en 1.972 en el cual se intervinieron 10.312,000 Has para los comunarios 12 para area urbana y escolar y revirtieron 3.600 Has. al Estado.

Curiosamente el trámite agrario se ha extraviado en el C. N. R. A. y los descendientes de Palavicino, Anselmo Guerrero y Mario Vallejos Palavicino, han cercado las tierras de la comunidad y los hostilizan en toda forma.

FALTA TIERRA.

El Sindicato Ferroviario de Boyuibe, tramita y obtiene en dotación tierra con el nombre de Taquiperenda, Expediente No. de .

5.- Karandaití:

Expediente s/d.

Todos los guaraní trabajan como peones sin tierra.

6.- Tati:

Expediente s/d.

No se tienen datos

7.- Campo León:

Expediente s/d.

No se cuenta con información.

8.- Victoria:

Expediente s/d.

No se cuenta con información.

9.- Vinal:

Expediente s/d.

No se cuenta con información.

10.- Karatindi:

Expediente s/d.

No se cuenta con información.

11.- Kamatindi:

Expediente s/d.

No se cuenta con información.

Z O N A ITI:
Dpto. Chuquisaca
Prov. Luis Calvo
Cantón Ticucha

- 1.- Iti
- 2.- Tayarenda
- 3.- Yuquí
- 4.- Karaparirenda
- 5.- Takunday
- 6.- Tapera
- 8.- Ticucha
- 9.- Las Rosas
- 10.- Kumandaiti
- 11.- Monte Grande
- 12.- Itapochi
- 13.- Iripiti
- 14.- Overa Alta
- 15.- Overa Baja
- 16.- Barrera
- 17.- Sapiranguimi
- 18.- Taperillas (Avarenda)

COMUNIDADES CON TENENCIA DE TIERRA PERO SIN TITULO:

1.- Iti:

Expediente s/d.

Es una de las comunidades más antiguas juntamente con Tayarenda, Yuquí y Takunday.

Actualmente tiene en tenencia 5.300 Has, se empezó el trámite agrario en 1.992.

Existen problemas con arrenderos que se quieren hacer dueños de la tierra y parcelarla.

La parcelación de la tierra, como modelo de trabajo paisano trae graves problemas a la comunidad.

Adquirieron el fundo Taperillas con crecimiento demográfico y falta de tierra agrícola.

FALTA TIERRA.

2.- Taperillas (Avarenda):

Expediente s/d.

Adquirida como donación por la Fundación para Alternativas de Desarrollo FADES.

Para la Asamblea del Pueblo Guaraní, comunidades de la zona Luis Calvo (ITI), para que en la misma puedan reasentarse guaraní sin tierras.

Su extensión es de 1.784.00 Has y el costo de 35.000.00 \$usa.

Enfrenta como problemas dos arrenderos que se resisten a retirarse.

Debe tramitar la extensión de títulos o la convalidación de la compra y la posterior donación.

COMUNIDADES CAUTIVAS SIN TIERRA:

- 1.- Tayarenda
- 2.- Yuqui
- 3.- Takunday
- 4.- Tapera
- 5.- Camotal
- 6.- Ficucha
- 7.- Las Rosas
- 8.- Kamandaiti
- 9.- Monte Grande
- 10.- Iripití
- 11.- Overa Alta
- 12.- Overa Baja
- 13.- Barrera
- 14.- Sapiranguimi

COMUNIDADES CON OTROS PROBLEMAS:

1.- Karaparirenda:

Expediente s/d.
Tienen título Agrario en lo pro-indiviso
Problemas de arrenderos y parcelación
Extensión 7.000.00 Has más del 80 % marginales.
FALTA TIERRA

Z O N A INGRE:
 Dpto. Chuquisaca
 Prov. Hernando Siles

- 1.- Mboicovo (San Pascual de)
- 2.- Cañadillas
- 3.- Palmarito
- 4.- Dispensas
- 5.- Buena Vista
- 6.- Capilla
- 7.- Ingavi
- 8.- San Juan del Pirai
- 9.- Sauces
- 10.- Piraicito (3 comunidades)
- 11.- Guakareta
- 12.- Itapu
- 13.- Yuvu
- 14.- Abra de Ivio
- 15.- Juki
- 16.- Agua Jacho
- 17.- Nakamini
- 18.- Iana
- 19.- Iapukati
- 20.- Kapuko
- 21.- Chori
- 22.- Yumao
- 23.- Juntas
- 24.- Itaguasu
- 25.- San Miguel
- 26.- Cerrillos
- 27.- Pira Hboi
- 28.- San Pedro del Parapeti
- 29.- Itaigua
- 30.- Kapirenda
- 31.- Pikirenda
- 32.- Ipati del Ingre
- 33.- Anguami
- 34.- Tamigua
- 35.- Rosario del Ingre
- 36.- Itakua
- 37.- Atirimbia
- 38.- Mandiorenda
- 39.- Kururuti
- 40.- Igüembe
- 41.- Mboikua
- 42.- Ipaguasu
- 43.- Ankami
- 44.- Topekua
- 45.- Itau
- 46.- Tunal
- 47.- Mochigua
- 48.- Guakaya
- 49.- Vaguapua

COMUNIDADES CON TITULOS:**1.- Mboicovo (San Pacual de):**

Expediente s/d.

Situada en lo que se llamaban los valles de "Avatine" fue conquistada a sangre y fuego luego del alzamiento guaraní de 1.874 (al igual que toda la zona del Ingre) este alzamiento se originó en las incursiones que colonos tarijeños hacían en la zona despojándolos de la tierra y al avance de las Doctrinas misionera a partir del 1.850. El alzamiento produjo horribles matanzas de los guaraní, por parte del Sub-Prefecto del Azero "Menduina" del comandante militar "Aldana" y del Cnel. Eustaquio Rodríguez, entre las matanzas producidas en Juki en Kaipependi, la de Morokuyali, protagonizada por Carlos del Castillo la de Guakaya, realizada por Pedro Zarate y la repartija de mujeres y niños que se hizo para servir a los recientes hacendados.

La Misión se fundó en 1.875

En 1.948 fue secularizada

1.949 se expidió el título ejecutorial 2.179 a la Asociación de Pequeños agricultores y gaderos de Mboicovo Extensión s/d.

Familias s/d.

La Asociación es de criollos y guaraní

Sistema Parcelario

No se pudieron obtener datos de linderos realizados ante Reforma Agraria ni planos que permitan comparar su actual extensión con la anterior a la secularización.

COMUNIDADES CON TENENCIA PERO SIN TITULO:**1.- Ipatí del Ingre:**

Adquirida el pasado año de 1.993 para reasentar guaraní.
No se tienen datos.

2.- Vaguapua:

Sin datos

COMUNIDADES CAUTIVAS BAJO EL REGIMEN DE HACIENDA PATRONAL:

- 1.- Cañadillas
- 2.- Palmarito
- 3.- Dispensas
- 4.- Buena Vista
- 5.- Capilla
- 6.- Ingavi
- 7.- San Juan del Pirai
- 8.- Sauce
- 9.- Piraicito (3 comunidades)
- 10.- Guakareta
- 11.- Itapu
- 12.- Yuvu
- 13.- Abra de Ivio
- 14.- Agua Jacho
- 15.- Juki
- 16.- Nakamiri
- 17.- Iana
- 18.- Iapukui
- 19.- Kapuko
- 20.- Chori
- 21.- Yumao
- 22.- Juntas
- 23.- Itaguasu
- 24.- San Miguel
- 25.- Cerrillos
- 26.- Pira Mboi
- 27.- San Pedro del Parapeti
- 28.- Itaigua
- 29.- Kapirenda
- 30.- Piquirenda
- 31.- Anguami
- 32.- Gamigua
- 33.- Rosario del Ingre
- 34.- Itakua
- 35.- Atirimbia
- 36.- Mandiorenda
- 37.- Karuruti
- 38.- Igüembe
- 39.- Mboikua
- 40.- Ipaguasu
- 41.- Iatu
- 42.- Topekua
- 43.- Tunal
- 44.- Machigua
- 45.- ankumi
- 46.- Guakaya (Tierra Parcelada en poder de karai).

Z O N A VILLAMONTES:

Dpto. Tarija
Prov. Gran Chaco

- 1.- Tarairí
- 2.- Chimeo
- 3.- San Antonio de la Costa
- 4.- Samaiguate (grupo Tapiete)

PROBLEMA CON RELACION A LA TIERRA:

- 1.- **Tarairí:** (Tarairí, Caigua, Igüiraro, Pelicano, García, Ipa, Siripi, Cototo, Tiguatí):

Expediente 17637 "A"

El pueblo guaraní, fué convertido en Misión dependiente del Colegio de Propaganda Fide de los Franciscanos de Tarija en 1.854.

En 1.924 la elevanta un plano, de dan límites y se unifica (4 leguas cuadradas), la misión, con motivo de la concesión que hace el Gobierno de 150 leguas cuadradas a la firma Alemana "Siaud" en la ex-misión de San Francisco de Solano (Villamontes).

En 1.948 fue secularizada la Misión.

El padre Venturini, formó la "Sociedad Agrícola Ganadera de Pequeños Propietarios de Tarairí" con personería jurídica propia y compuesta por criollos en su mayor parte y guaraní, quienes obtuvieron en 1.949 el título No. 2.185 para 510 beneficiarios, con una extensión de ocho leguas cuadradas

Para la Parroquia de Tarairí, quedaron 1.700 Has.

Los criollos a partir de ese momento avasallaron las tierras.

El título de Reforma Agraria fue extendido en 1.972 con una extensión de 39.105,3500 Has. para 228 beneficiarios los títulos son en lo pro-indiviso, las tierras de la sociedad se encuentran completamente parcelada.

La comunidad guaraní tiene muy poco acceso a la tierra, se halla ubicada en Taiguatí y Puesto García.

FALTA TIERRA PARA LOS GUARANI.

- 2.- **Chimeo:**

Expediente 17631

Desde 1.574 se tiene conocimiento de su existencia, no habiéndose podido ser doblegados hasta 1.790 año en el cual 800 soldados tarijeños toman 550 prisioneros y se los llevan para servir en la ciudad de Tarija.

Hasta 1.840, en la República, aún no habían podido ser conquistado, en ese año la masacre de Karitati hizo sucumbir a los guaraní de Chimeo. En 1.843 se coloca una guarnición militar en Chimeo (Fortín).

En 1.849 se inicia el régimen misional Franciscano.

En 1.860 se funda la misión de San Francisco Solano (Villamontes) que reúne a la gente de Chimeo.

En 1.905 es suprimida por el Gobierno la Misión de San Francisco Solano, los guaraní, vuelven a Chimeo, recibiendo las tierras mensuradas y amojonadas por el Delegado Nacional en 1.918 en la extensión de 3.532 has. para 123 beneficiarios (conformaban las 4 leguas cuadradas de que se componía la Misión de acuerdo a Orden Suprema de 9 de noviembre de 1.892).

En abril de 1.973, se les expide su título ejecutorial agrario, con una extensión de 3.552 Has en la pro-indiviso de esas tierras solamente 165 Has son aptas para agricultura.

En 1.979 los Ings Olazaba y Chacón del I.B.T.A. y el sr. Caballero del Banco Agrícola, organizaron una especie de Cooperativa de 6 socios, con 10 Has. para cada socio, con el objeto de producir soya, para la fábrica de aceite de Villamontes, con crédito del Banco Agrícola, asesoramiento del IBTA y maquinaria de CODETAR, con hipoteca de la tierra, El trabajo duró 3 años (1.979-1.981) y fracasó.

En 1.981 se intentó nuevamente, pero el Banco no desembolsó a tiempo el dinero, el fracaso fue total pues ni se llegó a sembrar. La deuda correspondía a 60 Has. soya pero el Banco tomó 120 Has de las 165 Has. Agrícolas que tenía la comunidad e introdujo además 10 propietarios criollos (en las 120 Has.) que eran los nuevos clientes del Banco, los mismos que se convirtieron en patronos, CODETAR en 1.983 propuso desmontar 15 Has. para un vivero, sin mayor trámite se hizo el desmonte, y uno de los Ingenieros de CODETAR, cuñado de uno de los nuevos patronos, utilizó esta tierra para su propio chaco de soya. De las 165 has. agrícolas le quedan a la comunidad 30 has. El 17 de abril de 1.983 conforman la "Sociedad Agrícola Ganadera de Pequeños Propietarios de Chimeo".

El Estatuto de esta "Sociedad" en su Art. 10 permite el ingreso de "nuevos" socios, previo el pago de una cuota de ingreso, el Art. 11 señala que se organizarán a cada socio 10 Has.

Solamente la cuarta parte si son cultivables y de ellas cada uno da a sus hijos.

En el Art. 12 se señala que está permitida la venta de derechos y trabajos.

El Art. 13 indica que el Directorio de la Sociedad debe formarse por "socios o indígenas".

Se debe conseguir los planos de Reforma Agraria de la Comunidad.

Replantear el caso del Banco y CODETAR y buscar la recuperación de las 135 Has. usurpadas.

Se debe liquidar la sociedad y volver a ser comunidad, pues esa sociedad, solo a servicio para introducir gente criolla ajena al modo de ser guaraní, ha parcelado la tierra y existe el peligro de perder mayores cantidades de tierra por créditos con el Banco.

FALTA TIERRA.

3.- San Antonio de la Costa:

Expediente 23388

En la rivera opuesta del Itika (Pilcomayo), a la misión de San Francisco, en 1.866 se funda la misión de "San Antonio de la Peña" para los Noctene (Wickyi o We'hanayek, Mañaco). En 1.906 al retiro de la misión, los guaraní se instalan en ella.

En 1.974 se les entrega en calidad de dotación, en lo colectivo 2.913,2000 Has. para 29 beneficiarios.

Tienen problemas con vecinos.

4.- Samaiguate (Korori) (Grupo Tapiete):

Expediente s/d.

Se conoce que para 32 familias en Samaiguate solamente poseen 40 Has.

Parece que existen un otro grupo cerca a la frontera con el Paraguay.

Se les debe consolidar tierra.

Z O N A TARIJA
 Dpto. Tarija
 Provs. O'Connor
 Entre Ríos

En noviembre de 1.690 el Rey Carlos V. a solicitud del P. José Dominguez, Procurador de la Compañía de Jesús y a pedido del P. José de Arce de la misma Compañía, concedió por Real Provisión, la adjudicación de las tierras realengas que se encontraban entre el río Pilcomayo y el Bermejo a los Chiriguana (Guaraní) en los valles de Tarija y el Azero, con posesión judicial otorgada por las autoridades de Tarija, la Real Ordenanza jamás se cumplió en la colonia y peor en la República.

- 1.- Puerto Margarita
- 2.- Naurenda
- 3.- Tentaguasu
- 4.- Yukimbia
- 5.- Gimboy
- 6.- Potrerillos
- 7.- Suaruro
- 8.- Suarunio
- 9.- Tenta Píao
- 10.- Cupesito
- 11.- Takuarandi
- 12.- Hoko Mokal
- 13.- Yuki (Salinal)
- 14.- Yumbia

Las 14 comunidades de Iitika, no tienen tierra son comunidades cautivas de la hacienda patronal.
 Recién desde 1.991 se está intentado intervenir alguna tierra dotada por Reforma Agraria a los patronos.
 La zona es quebrada y marginal, con pocos espacios para la agricultura

Z O N A YACUIBA:

Reciën incorporada a la A.P.G., se dice que
cuenta con 7 comuinaades
No se tiene mayores datos, documentos ni estudios.

INDICE DEMOSTRATIVO DEL RESUMEN DEL "ESTUDIO SOBRE TENENCIA LEGAL DE LA TIERRA DE LAS COMUNIDADES GUARANI", POR ZONAS:

Zona Charagua Norte:

- | | |
|-----------------------------|--|
| 1.- Takovo | Sin trámite |
| 2.- El Carmen (Espino) | En trámite |
| 3.- San José (Espino) | Título Parcelado |
| 4.- Guariní | En trámite extraviado |
| 5.- Aimirí | En trámite extraviado |
| 6.- Takuru | En trámite extraviado |
| 7.- Saipuru | En trámite s/d. |
| 8.- San Isidoro | En trámite |
| 9.- Güirapukuti | Título y doc. extraviados |
| 10.- Chorríos | En trámite R.S. |
| 11.- Es Espino (San Isidro) | Ampliación por compra |
| 12.- Masavi-Yaraeta | Oficializar asociación en trámite nueva dotación |
| 13.- Taputá | Problema de lindero |
| 14.- Takuarumbo (Akae) | Recuperar tierra (145 has.) |
| 15.- Pirilí | Remensurar |
| 16.- Kapiaguasuti | Corregir nombre en el título (Buscar título colectivo) |
| 17.- Kaipepe | Remensurar |
| 18.- San Lorenzo | Ampliación Legal |

Zona Charagua Sur:

- | | |
|---------------------|-------------------------------------|
| 1.- Machipo | Mensura Legal |
| 2.- San Francisco | Inscripción en D.V.R.R. |
| 3.- Tarenda | Trámite extraviado título colectivo |
| 4.- Floresta | En trámite s/d. |
| 5.- San Antonio | Cambiar razón social, mensurar |
| 6.- Pueblo Nuevo | En trámite s/d., falta tierra |
| 7.- Casa Alta | En trámite s/d. |
| 8.- Ipitakuape | Sin trámite, falta tierra |
| 9.- Itatiki | Mensura |
| 10.- Yakeriti | Sin trámite |
| 11.- Takuarandi | Buscar documentación |
| 12.- Pozo del Monte | Buscar documentación |
| 13.- Okita | En trámite CNRA (auditoría) |

Zona Kaaguasu (Gutiérrez Norte):

- | | |
|---|---|
| 1.- Tajaranda Nuevo
(Angostura) | Linderos ampliación, falta de tierra |
| 2.- Tajaranda Viejo | Linderos |
| 3.- Ipitacito del Monte
(Karaguaiaranda) | Linderos |
| 4.- Ita-I | Linderos, remensura, falta de tierra |
| 5.- Javillo | Falta tierra |
| 6.- Güirapayete | Linderos, falta tierra |
| 7.- Karitai | Falta tierra |
| 8.- Salitral | Linderos, falta tierra |
| 9.- Palmarito | Perdida de documentación, falta tierra. |
| 10.- Parlamento | Falta tierra |
| 11.- Kuruguakua | Linderos, falta tierra, cambio de nombre. |
| 12.- Los Pozos
(Vandigua) | Sin trámite, falta tierra |
| 13.- Tataiti "H" | Sin datos. |

Zona Kaipependi Karovaicho (Gutiérrez Sur):

- | | |
|--------------------------|--|
| 1.- Kaipependi | Trámite en revisión, obtener título, falta de tierra. |
| 2.- Karovaicho | Inscripción D.D.R.R. falta tierra recuperar Guayapali |
| 3.- Atajado Colorado | Falta tierra |
| 4.- Pocilos (San Miguel) | Remensura en Kavirendá, buscar planos, de R.A. para delimitar, falta tierra. |

Zona Kaami:

- | | |
|---------------------------|--|
| 1.- Iianambikua | Trámite en R.S. buscar documentación |
| 2.- Tacete | Falta tierra |
| 3.- Puente Viejo | Sin trámite, falta tierra |
| 4.- Salinas (Karandaiti) | Sin trámite, falta tierra |
| 5.- Jovatitindi | Buscar documentación, falta tierra |
| 6.- Guasuigua | Buscar documentación, remensura falta tierra. |
| 7.- Pipi | Legalizar la compra, falta tierra |
| 8.- Rodeo | Sin trámite, falta tierra |
| 9.- Itakua | Sin tierra, tramitar dotación "Cañon de Segura". |
| 10.- Urundaiti | Parcelado, falta tierra |
| 11.- Irenda (San Antonio) | Litigio, "mejor derechos" falta tierra. |
| 12.- Ivieka | Sin tierra |
| 13.- Juti | Buscar documentación, falta tierra. |
| 14.- Güirarapo | Parcelada, buscar documentación falta tierra |
| 15.- Piedritas | Parcelada, buscar documentación falta tierra. |

Zona Lima:

- | | |
|---------------------------|--|
| 1.- Mboneviti | En trámite, buscar documentación, falta tierra |
| 2.- Tena Piao (Sunchal) | Sin trámite documentación privada, hace figurar a nombre de CIPCA (FONDECO). |
| 3.- Potrerillos | Trámite en R.S. Linderos litigio, falta tierra |
| 4.- La Peña | Sin tierra |
| 5.- Iguasurená (Terrazas) | Sin trámite documentación privada hace figurar a nombre de CIPCA (FONDECO). |
| 6.- Pampa Redonda | Remensura (2 títulos: Pampa Redonda, Coop. Ipali, una compra CIPCA, un trámite dotación ampliación), ocupar las parcelas, linderos, posible litigio, falta tierra. |
| 7.- Moko Mokal | Linderos, mensura, falta tierra |
| 8.- Tunal | Buscar documentación, falta tierra. |
| 9.- Kururuyuki | Litigio, mensura, falta tierra |
| 10.- Kurupaiti | Buscar documentación, linderos, mensura, falta tierra. |
| 11.- Alto Gareira | Buscar documentación, falta tierra. |

Zona Isoso:

- | | |
|-------------------|---------------------------------------|
| 1.- Aguarati | En trámite CNRA |
| 2.- Tamané | En trámite CNRA |
| 3 - San Silvestre | En trámite Presidencia
ampliación. |
| 4.- Kuahirenda | Sin problemas |
| 5.- Konopo | Sin problemas |
| 6.- Yjoovi | Sin problemas |
| 7.- Aguaraiyua | Sin problemas |
| 8.- Güirapembi | Sin problemas |
| 9.- Rancho Nuevo | Sin problemas |
| 10.- Ivasirini | Sin problemas |
| 11.- Güirajoasa | Sin problemas |
| 12.- Brecha | Sin problemas |
| 13.- Tamachinui | Sin problemas |
| 14.- Kopere | Sin problemas |
| 15.- Kapeatindi | Sin Problemas |
| 16.- Isiporenda | Sin Problemas |

RECEPCION ACERVO
ISA

Zona Cuevo:

- 1.- Mandiyuti Sin trámite a su nombre, figura en la documentación de Sta. Rosa tramitar título propio, falta tierra.
- 2.- Tartagalito Sin documentación, se presume que figura en la de IVO, tramitar título propio.
- 3.- Timboirenda Sin límites a su nombre, figura en la documentación de Sta. Rosa tramitar título propio falta tierra.
- 4.- Arenal Sin tramites a su nombre, figura en la documentación de Sta. Rosa tramitar título propio, falta tierra.
- 5.- Karayagua Parcelado, falta tierra
- 6.- Karaguatarenda Buscar documentación, falta tierra.

Zona Cruz Centro:

- | | |
|---------------------------|--|
| 1.- Barrio Nuevo | Buscar documentación, falta tierra |
| 2.- Santa Fé de los Junos | Buscar documentación, falta tierra |
| 3.- Jononi | Falta tierra, se debe buscar reasentamiento. |
| 4.- Asusaquí | Reasentamiento |
| 5.- Chané Justiniano | Asentamiento |
| 6.- Barrera | Asentamiento |
| 7.- Chané Caimanes | Asentamiento |
| 8.- Puente Chané | Asentamiento |
| 9.- San Lorenzo | Asentamiento |
| 10.- Villa Barrientos | Asentamiento |
| 11.- Betania | Concluir trámite, falta tierra |
| 12.- Samania | Buscar documentación, problemas lineeros |
| 13.- Pueblo Nuevo | Buscar documentación |
| 14.- El Carmen Asusaquí | Falta de tierra, problemas de inundación |
| 15.- Marina | Buscar documentación
falta tierra |
| 16.- Tapera Betavia | Falta tierra |
| 17.- Batavia Holanaa | Buscar documentación |
| 18.- El Recreo | Buscar documentación |
| 19.- Galilea | Buscar documentación |
| 20.- San Julian | Buscar documentación |
| 21.- 16 de Marzo | Buscar documentación |
| 22.- Brecha Casarabe | Buscar documentación |

Zona Koopeguasua: (Santa Rosa)

- 1.- Koopeguasua
(Santa Rosa)

Son "sociedad" desean volver a comunidad, la tierra se encuentra parcelada.

Zona Ivo:

- 1.- Ivo
- 2.- Kururuyuki
- 3.- Vitiakua
- 4.- Yapi
- 5.- Mbororigua

Sociedad que funciona como comunidad
Buscar documentación
Problema de venta tierra por el co-propietario
Falta tierra problemas con pastizales
Falta total de tierra, reasentamiento.

Zona Tentayapi:

- 1.- Tentayapi
- 2.- Atirimbia
- 3.- Ivoke

Falta tierra agrícola
Buscar documentación
Buscar documentación

Zona Machareti:

- 1.- Machareti
- 2.- Nankorainza
- 3.- Tigüipa
- 4.- Kamatindi

- 5.- Karandaiti
- 6.- Tati
- 7.- Campo León
- 8.- Victoria
- 9.- Vinal
- 10.- Karatindi Sarna
- 11.- Kamatindi Karandaiti

Sociedad Parcelada
Sin tierra, reasentamiento
Parcelada
Trámite extraviado en el Concejo
Sin tierra, reasentamiento
Sin tierra, reasentamiento
Sin información
Sin información
Sin información
Sin información
Sin información

Zona Iti:

- 1.- Iti
- 2.- Taperillas
- 3.- Karaparirenda

Problema con arrenderos
Buscar documentación
Parcelamiento, buscar documentación

Comunidades cautivas de la zona:

Tayarenda	Yuki	Takunday	Tapera
Camotal	Ticucha	Las Rosas	Kumanaaiti
Monte Grande	Itapochi	Tripiti	Overa Alta
Overa Baja	Sapiranguimi	Barrera	

Zona Ingre
Comunidades Cautivas:

Mboikovo	Cañadillas	Palmarito	Dispensas
Buena Vista	Capilla	Ingavi	San Juan del
			Pirui
Sauces	Piraicito	Guakareta	Itapu
Yuvu	Abru de Ivio	Juki	Agua Jucho
Ñakamiri	Iana	Iapukati	Kapuko
Chori	Yumao	Juntas	Itaguasu
San Miguel	Cerrillos	Pira Mboy	San Fearn
Itaigua	Kapirenda	Pikinenda	Ipai
Anguami	Tamigua	Rosario	Itakua
Atirimbía	Mandiorenda	Karuruli	Igüembe
Mboikua	Ipaguasu	Ankami	Topekua
Itau	Tunal	Hochigua	Guakaya
Yaguakua.			

Zona Villamontes:

Tarairi	Falta de tierra las mismas se encuentran ocupadas por otros
Chimeo	"Sociedad a permitido que pierdan tierra agrícola.
San Antonio de la Costa	Problema de linderos
Samaiguate (Gapiete)	Falta tierra, reasentar.

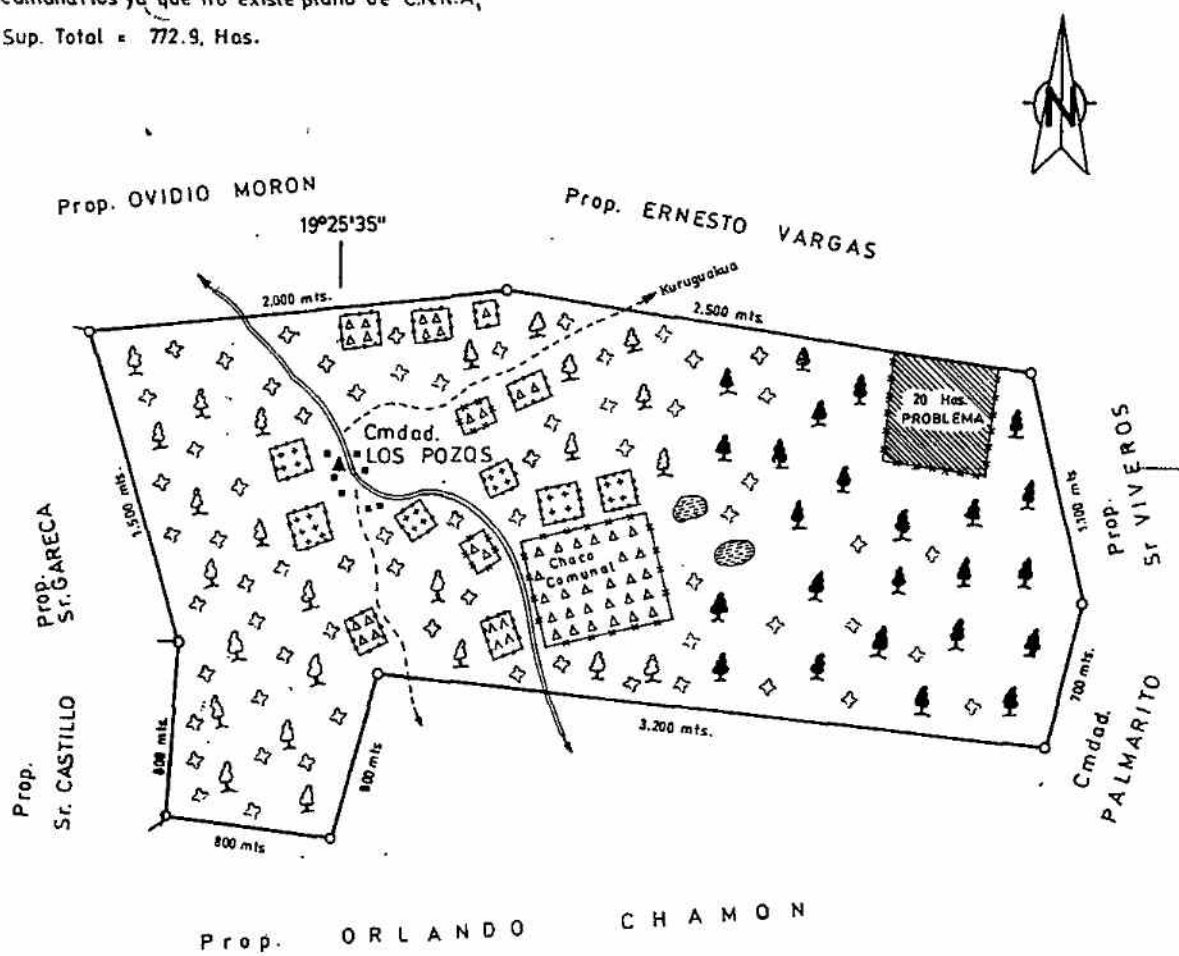
Zona Itika
Comunidades cuativas sin tierra, existen procesos de intervención y dotación declaratoria de territorio:

Puerto Margarita	Ñaurenda
Tentaguasu	Yukimbía
Timboy	Potrerrillos
Suaruro	Suarurito
Tenia Piau	Cupesito
Takuarendi	Mokomokal
Yuki	Yumbia

Zona Yacuiba:

Recien se incorpora a la A.P.G.; se dice que son siete comunidades sin datos

Superficie aproximado según datos de los comunarios ya que no existe plano de C.N.R.A.,
Sup. Total = 772.9, Has.



REFERENCIAS

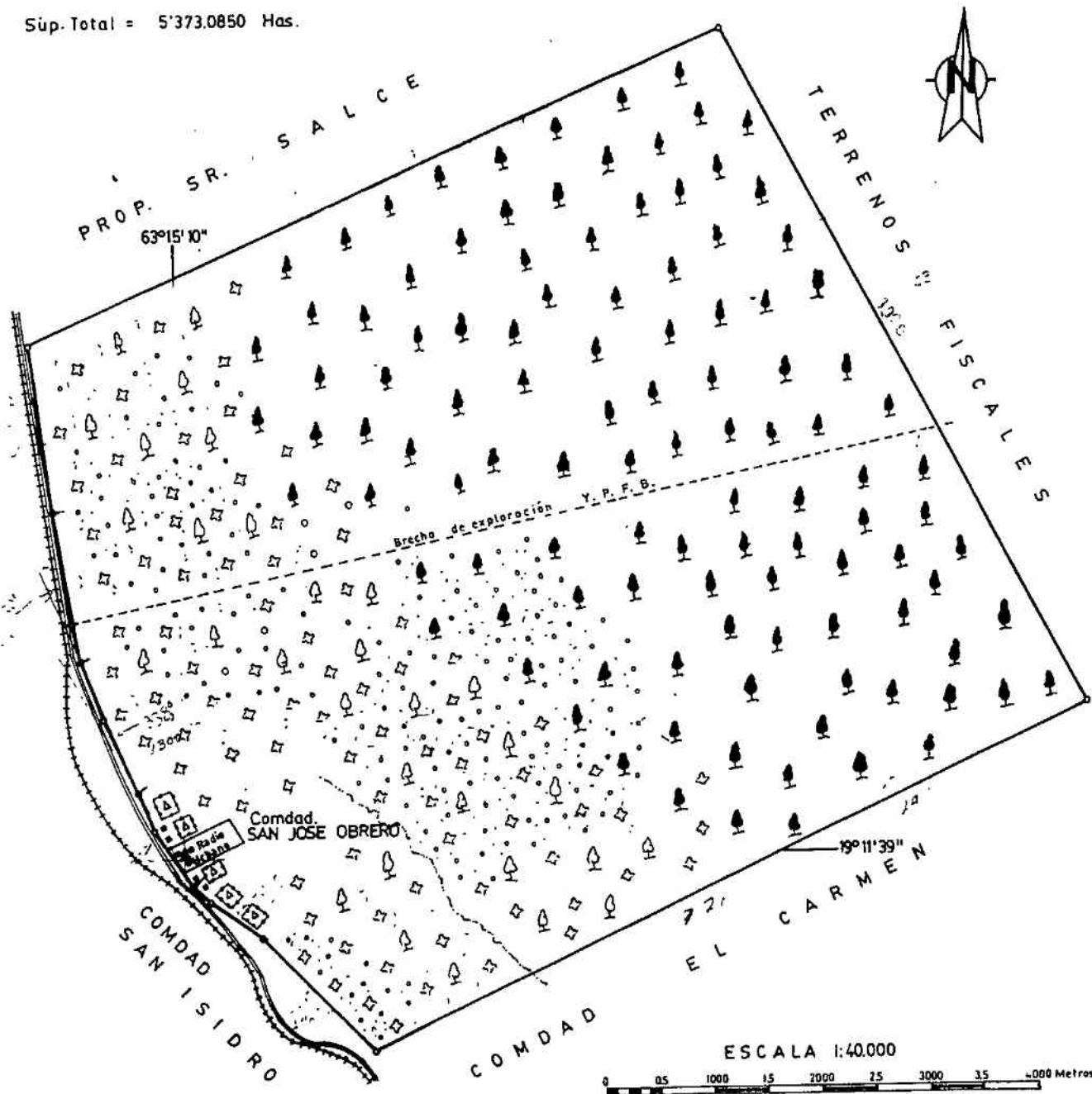
- Areas de cultivo
- Areas de barbecho
- Monte nativo
- Monte explotado
- Pampa monte - Arboladas
- Coord. Geograficas
- Villorios
- Lagunas
- Camino
- Sendas - brechas
- Alambrados
- Cercados
- Lindero comunidad

ESCALA 1:25.000



ESTUDIO DE DELIMITACION DE AREAS INDIGENAS		
DELIMITACION Y USO DE SUELOS		
UPP-DRN	ETNIA : GUARANI	
COOP. FINANCIERA GOBIERNO ALEMAN CORDECRUZ-KFW	COMDAD.: LOS POZOS	
CONSORCIO IP-SCG-KWC	CANTON : GUTIERREZ	
	PROV : CORDILLERA	
	DEPTO : SANTA CRUZ	
DIBUJO V MAYAREGUA	FECHA MAYO - 92	ESCALA 1 25 000

Súp. Total = 5'373.0850 Has.




REFERENCIAS

- Areas de cultivo
- Pastos naturales
- Monte explotado
- Monte nativo
- Pampa monte - Arboladas
- Coord. Geograficas
- Villorios
- Cursos de agua - Qda.
- Camino
- Senda brecha
- Cercado
- F.F. C.C.
- Lindero comunidad

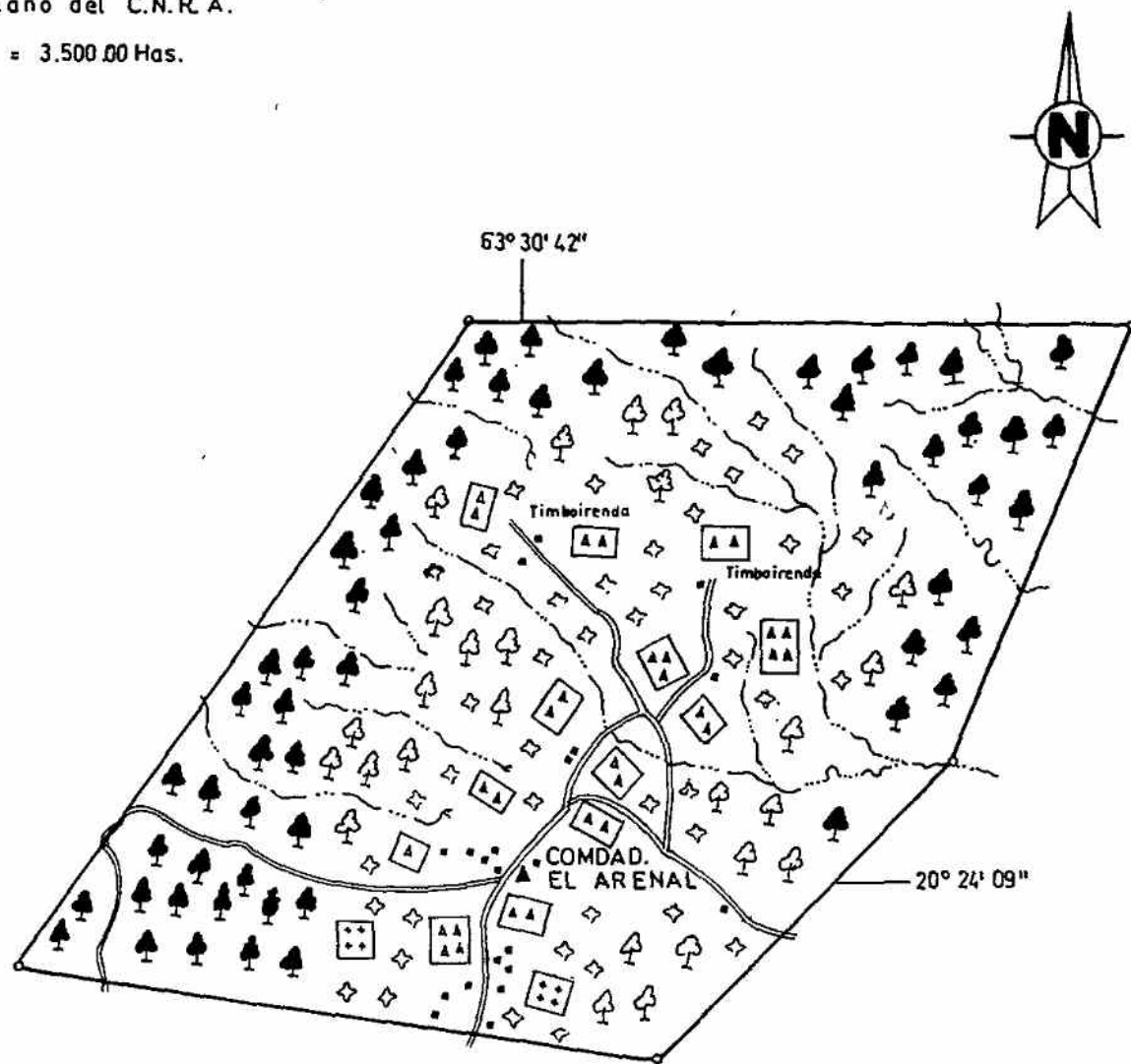
ESTUDIO DE DELIMITACION DE AREAS INC		
DELIMITACION Y USO DE SUEL		
UPP-DRN	ETNIA : GUARANI	
COOP. FINANCIERA GOBIERNO ALEMAN CORDECruz-KFW	COMDAD: SAN JOSE OBR	
	CANTON: SAIPURU	
CONSORCIO : IP-SCG-KWC	PROV : CORDILLERA	
	DEPTO : SANTA CRUZ	
DIBUJO : Y MAYAREGUA	FECHA : JUNIO - 92	ESCALA 1 : 40.000

ESCALA 1:40.000



Superficie según datos de los comunarios ya que no existe el plano del C.N.R.A.

Sup. = 3.500,00 Has.



ESCALA 1:50.000

1000 500 0 1000 2000 3000 4000 Metros



REFERENCIAS

- Areas de cultivo
- Areas de barbecho
- Monte explotado
- Monte nativo
- Pampa monte - Arboladas
- Coord. Geográficas
- Villorios
- Caminos
- Curso de agua - Qdas.
- Lindera comunidad

57

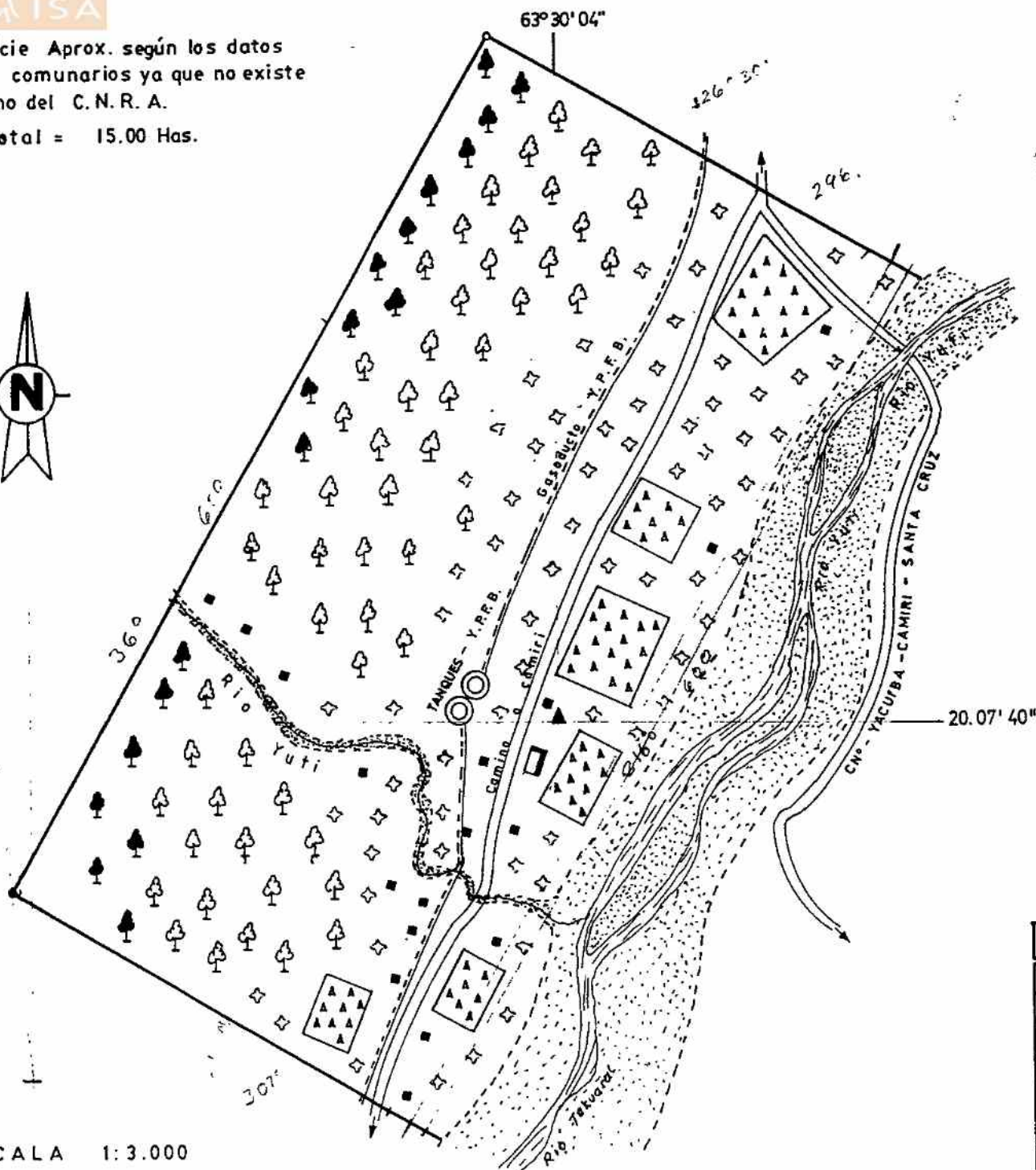
ESTUDIO DE DELIMITACION DE AREAS INDIGENAS

DELIMITACION Y USO DE SUELOS

UPP- DRN	ETNIA : GUARANI	
GOOP. FINANCIERA GOBIERNO ALEMAN CORDECruz- KFW	COMDAD: EL ARENAL	
	CANTON: CUEVO	
CONSORCIO : IP- SCG-KWC	PROV. : CORDILLERA	
	DEPTO. : SANTA CRUZ	
DIBUJO : V. MAYAREGUA	FECHA : OCTUBRE-92	ESCALA : 1: 50.000

Superficie Aprox. según los datos
de los comunarios ya que no existe
plano del C.N.R.A.

Superficie Total = 15.00 Has.



REFERENCIAS

- Areas de cultivo
- Monte nativo
- Monte explotado
- Pampa monte-Arboladas
- Arenal
- Coord. Geograficas
- Villorios
- Caminos
- Rios
- Gasoducto
- Lindero Comunidad

ESCALA 1:3.000

1000 1.5 2000 2.5 3000 Metros

ESTUDIO DE DELIMITACION DE AREAS INDIGENAS

DELIMITACION Y USO DE SUELOS

UPP-DRN	ETNIA : GUARANI
COOP. FINANCIERA GOBIERNO ALEMAN CORDECruz-KFW	COMDAD: YUTI
CONSORCIO :	CANTON: CUEVO
IP-SCG-KWC	PROV. : CORDILLERA
	DEPTO : SANTA CRUZ
DIBUJO : V. MAYAREGUA	FECHA : OCTUBRE-92
	ESCALA : 1:3.000

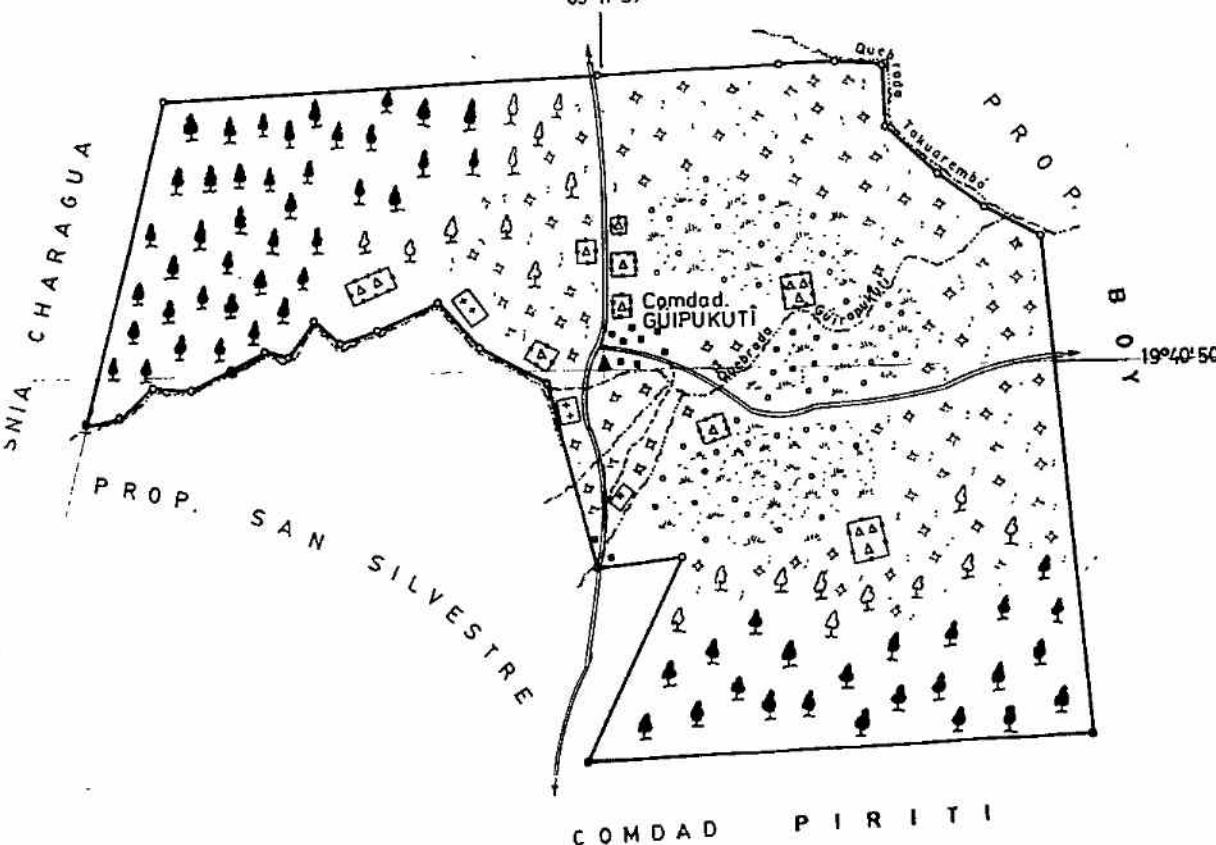
Superficie según plano del C. N. R. A.
Sup. Total = 917.2 Has.

REFERENCIAS


-  Areas de cultivo
-  Areas de barbecho
-  Monte explotado
-  Monte nativo
-  Pampa monte.- Arbolada
-  Pajonal - Pasto natural
-  Goord. Geograficas
-  Villorios
-  Curso de agua - Qdas.
-  Caminos
-  Alambrado
-  Cercado
-  Lindero comunidad

COMUNIDAD TAKUAREMBO

63°11'57"



ESCALA 1:25.000

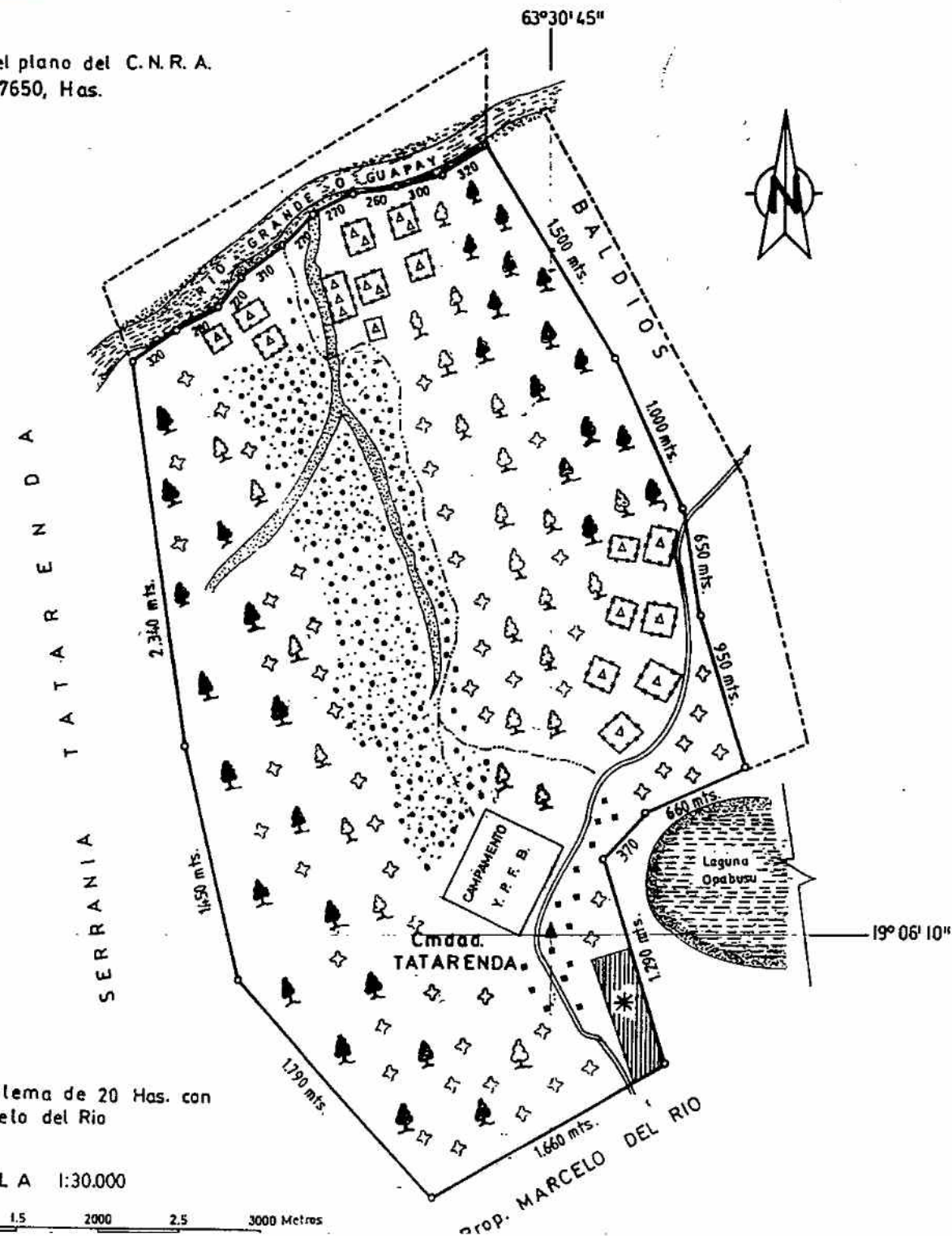


ESTUDIO DE DELIMITACION DE AREAS INDIGENAS

DELIMITACION Y USO DE SUELOS

UPP-DRN	ETNIA : GUARANI
COOP. FINANCIERA GOBIERNO ALEMAN CORDECRUZ-KFW	COMDAD: GÜIRAPUKUTÍ
CONSORCIO : IP-SCG-KWC	CANTON : CHARAGUA
	PROV. : CORDILLERA
	DEPTO : SANTA CRUZ
DIBUJO : V MAYAREGUA	FECHA : ABRIL - 92
	ESCALA : 1:25 000

Inicio según el plano del C.N.R.A.
total = 1.595,7650, Has.



REFERENCIAS

- Areas de cultivo
- Pastos naturales
- Monte explotado
- Monte nativo
- Pampa monte - Arboladas
- Arenal
- Coordenadas geograficas
- Villorios
- Cursos de agua - Quebrada.
- Laguna
- Camino
- Cercados
- Alambrados
- Area de ampliación
- Lindero comunidad

* Problema de 20 Has. con
Marcelo del Rio

ESCALA 1:30.000

1000 1.5 2000 2.5 3000 Metros

ESTUDIO DE DELIMITACION DE AREAS INDIGENAS

DELIMITACION Y USO DE SUELOS

UPP-DRN	ETNIA : GUARANI
COOP. FINANCIERA GOBIERNO ALEMAN CORDECRUZ-KFW	COMDAD: TATARENDA NUEVO
CONSORCIO: IP-SCG-KWC	CANTON : IPITA
	PRÓV. : CORDILLERA
	DEPTO. : SANTA CRUZ
DIBUJO :	FECHA :
	ESCALA :