


Fundação Nacional do Índio  
MINISTÉRIO DA JUSTIÇA


12 Sem. 1994



**DIRETORIA DE ADMINISTRAÇÃO  
COORDENAÇÃO DE MODERNIZAÇÃO ADMINISTRATIVA  
POSTOS INDÍGENAS COM SUA LOCALIZAÇÃO  
E COORDENADAS GEOGRÁFICAS APROXIMADAS**

| REGIÃO<br>ADMINISTRAÇÃO REGIONAL | POSTO INDÍGENA                       | LOCALIZAÇÃO           | COORDENADAS GEOGRÁFICAS APROXIMADAS (*) |             |
|----------------------------------|--------------------------------------|-----------------------|---|-------------|
|                                  |                                      |                       | LATITUDE                                | LONGITUDE   |
| <b>1ª REGIÃO</b>                 |                                      |                       |   |             |
| <b>1. CURITIBA/PR</b>            | Sem Postos Indígenas jurisdicionados |                       |   |             |
| <b>2. BAURU/SP</b>               | Kopenôti                             | A.I Araribá           | 22°17'29" S                             | 49°22'09" W |
|                                  | Numiendaju                           | A.I Araribá           | 22°15'48" S                             | 49°20'32" W |
|                                  | Icatu                                | A.I Icatu             | 21°33'55" S                             | 50°18'59" W |
|                                  | Peruibe                              | A.I Peruibe           | 24°14'08" S                             | 47°00'35" W |
|                                  | Vanuire                              | A.I Vanuire           | 21°47'39" S                             | 50°23'15" W |
|                                  | Rio Silveira                         | A.I Ribeirão Silveira | -                                       | -           |
|                                  | Bracuí                               | A.I Bracuí            | -                                       | -           |
| <b>3. CHAPECÓ/SC</b>             | Xapecó                               | A.I Xapecó            | 26°46'07" S                             | 52°27'15" W |
|                                  | Toldo Chimbangue                     | A.I Toldo Chimbangue  | 27°09'31" S                             | 52°31'56" W |
|                                  | Palmas                               | A.I Palmas            | 26°30'41" S                             | 52°02'31" W |
|                                  | Ibirama                              | A.I Ibirama           | 26°50'32" S                             | 49°41'48" W |
|                                  | Nonoai                               | A.I Nonoai            | 27°20'12" S                             | 52°49'57" W |
| <b>4. GUARAPUAVA/PR</b>          | Faxinal                              | A.I Faxinal           | 24°37'26" S                             | 51°16'30" W |
|                                  | Ivaí                                 | A.I Ivaí              | 24°32'24" S                             | 51°37'54" W |

(\*) Sujeitos à alteração



Fundação Nacional do Índio  
MINISTÉRIO DA JUSTIÇA


**DIRETORIA DE ADMINISTRAÇÃO  
COORDENAÇÃO DE MODERNIZAÇÃO ADMINISTRATIVA  
POSTOS INDÍGENAS COM SUA LOCALIZAÇÃO  
E COORDENADAS GEOGRÁFICAS APROXIMADAS**

2

| REGIÃO<br>ADMINISTRAÇÃO REGIONAL | POSTO INDÍGENA    | LOCALIZAÇÃO               | COORDENADAS GEOGRÁFICAS APROXIMADAS (*) |             |
|----------------------------------|-------------------|---------------------------|---|-------------|
|                                  |                   |                           | LATITUDE                                | LONGITUDE   |
|                                  | Rio das Cobras    | A.I Rio das Cobras        | 25°18'34" S                             | 52°36'12" W |
|                                  | Mangueirinha      | A.I Mangueirinha          | 25°57'25" S                             | 52°20'17" W |
|                                  | Guarapuava        | A.I Marrecas              | 25°04'30" S                             | 51°23'40" W |
|                                  | Queimadas         | A.I Queimadas             | 24°12'59" S                             | 50°57'09" W |
|                                  | Inácio Martins    | A.I Rio Areia             | 25°46'09" S                             | 51°14'37" W |
|                                  | Ocoy              | A.I Avá-Guarani Ocoy      | 25°13'26" S                             | 54°19'16" W |
| <b>5. LONDRINA/PR</b>            | Laranjinha        | A.I Laranjinha            | 23°16'50" S                             | 50°24'32" W |
|                                  | Apucarantina      | A.I Apucarantina          | 23°45'38" S                             | 50°54'42" W |
|                                  | Barão de Antonina | A.I Barão de Antonina     | 23°39'52" S                             | 50°50'19" W |
|                                  | Pinhalzinho       | A.I Pinhalzinho           | 23°33'38" S                             | 50°03'54" W |
|                                  | São Jerônimo      | A.I São Jerônimo          | 23°44'08" S                             | 50°44'48" W |
| <b>6. PASSO FUNDO/RS</b>         | Cacique Doble     | A.I Cacique Doble         | 27°48'20" S                             | 51°40'25" W |
|                                  | Carreteiro        | A.I Carreteiro            | 28°11'00" S                             | 52°01'00" W |
|                                  | Guarita           | A.I Guarita               | 27°26'11" S                             | 53°42'26" W |
|                                  | Barra do Ouro     | A.I Guarani Barra do Ouro | 29°40'38" S                             | 50°17'59" W |
|                                  | Inhacorá          | A.I Inhacorá              | 27°52'01" S                             | 53°53'00" W |

(\*) Sujeitos à alteração






Fundação Nacional do Índio  
MINISTÉRIO DA JUSTIÇA

**DIRETORIA DE ADMINISTRAÇÃO  
COORDENAÇÃO DE MODERNIZAÇÃO ADMINISTRATIVA  
POSTOS INDÍGENAS COM SUA LOCALIZAÇÃO  
E COORDENADAS GEOGRÁFICAS APROXIMADAS**

4

| REGIÃO<br>ADMINISTRAÇÃO REGIONAL | POSTO INDÍGENA  | LOCALIZAÇÃO                  | COORDENADAS GEOGRÁFICAS APROXIMADAS (*) |             |
|----------------------------------|-----------------|------------------------------|---|-------------|
|                                  |                 |                              | LATITUDE                                | LONGITUDE   |
| <b>2ª REGIÃO</b>                 |                 |                              |   |             |
| <b>1. AMAMBAI/MS</b>             | Porto Lindo     | A.I Porto Lindo              | -                                       | -           |
|                                  | Dourados        | A.I Dourados                 | 22°11'00" S                             | 54°50'00" W |
|                                  | Panambi         | A.I Panambi                  | 22°18'00" S                             | 54°53'00" W |
|                                  | Caarapó         | A.I Caarapó                  | 22°38'00" S                             | 54°55'00" W |
|                                  | Amambai         | A.I Amambai                  | 25°03'42" S                             | 55°12'09" W |
|                                  | Taquaperi       | A.I Taquaperi                | 23°02'00" S                             | 55°12'00" W |
|                                  | Sassoró         | A.I Sassoró                  | 23°36'00" S                             | 54°52'00" W |
|                                  | Pirajuí         | A.I Pirajuí                  | 23°58'00" S                             | 55°16'00" W |
| <b>2. BARRA DO GARÇAS/MT</b>     | Sangradouro     | A.I Sangradouro/Volta Grande | 15°17'25" S                             | 53°47'52" W |
|                                  | Merure          | A.I Merure                   | 15°33'15" S                             | 53°04'30" W |
|                                  | Namunkurá       | A.I São Marcos               | 15°11'00" S                             | 52°51'00" W |
|                                  | Marechal Rondon | A.I Marechal Rondon          | 12°11'00" S                             | 53°21'00" W |
|                                  | São Marcos      | A.I São Marcos               | 15°24'06" S                             | 52°54'06" W |
| <b>3. CACOAL/RO</b>              | Capitão Cardoso | A.I Roosevelt                | 10°53'00" S                             | 60°28'00" W |
|                                  | Rio Preto       | A.I Aripuanã                 | -                                       | -           |

(\*) Sujeitos à alteração




Fundação Nacional do Índio  
MINISTÉRIO DA JUSTIÇA

**DIRETORIA DE ADMINISTRAÇÃO  
COORDENAÇÃO DE MODERNIZAÇÃO ADMINISTRATIVA  
POSTOS INDÍGENAS COM SUA LOCALIZAÇÃO  
E COORDENADAS GEOGRÁFICAS APROXIMADAS**

5

| REGIÃO<br>ADMINISTRAÇÃO REGIONAL | POSTO INDÍGENA   | LOCALIZAÇÃO   | COORDENADAS GEOGRÁFICAS APROXIMADAS (*) |             |
|----------------------------------|------------------|---|---|-------------|
|                                  |                  |   | LATITUDE                                | LONGITUDE   |
|                                  | Linha 14         | A.I 7 de Setembro                                   | 11°20'00" S                             | 60°45'00" W |
|                                  | Sete de Setembro | A.I 7 de Setembro                                   | 11°06'00" S                             | 61°08'00" W |
|                                  | Tenente Marques  | Parque Indígena Aripuanã                            | 11°08'00" S                             | 60°07'00" W |
|                                  | Roosevelt        | A.I Roosevelt                                       | 11°29'00" S                             | 60°24'00" W |
|                                  | Serra Morena     | A.I Serra Morena                                    | 11°09'00" S                             | 59°32'00" W |
|                                  | Furquim          | A.I Aripuanã  | 10°30'02" S                             | 59°20'28" W |
|                                  | 14 de Abril      | A.I Roosevelt                                       | 11°22'00" S                             | 60°40'30" W |
|                                  | Paite            | A.I 7 de Setembro                                   | 11°07'40" S                             | 61°24'30" W |
|                                  | Mequéns          | A.I Rio Mequéns                                     | 12°34'00" S                             | 61°42'30" W |
|                                  | Flor do Prado    | A.I Roosevelt,<br>A.I Aripuanã<br>Pq. Ind. Aripuanã | 11°00'00" S                             | 60°20'28" W |
| <b>4. CAMPO GRANDE/MS</b>        | Bodoquena        | A.I Kadiwéu   | 20°10'41" S                             | 57°16'12" W |
|                                  | São João         | A.I Kadiwéu   | 20°46'00" S                             | 57°16'00" W |
|                                  | Nioaque          | A.I Nioaque   | 21°40'00" S                             | 55°45'00" W |
|                                  | Limão Verde      | A.I Limão Verde                                     | 23°10'35" S                             | 55°12'09" W |
|                                  | Lalima           | A.I Lalima  | 20°42'00" S                             | 56°21'00" W |
|                                  | Buriti           | A.I Buriti  | 20°52'00" S                             | 55°01'00" W |

(\*) Sujeitos à alteração




Fundação Nacional do Índio  
MINISTÉRIO DA JUSTIÇA

**DIRETORIA DE ADMINISTRAÇÃO  
COORDENAÇÃO DE MODERNIZAÇÃO ADMINISTRATIVA  
POSTOS INDÍGENAS COM SUA LOCALIZAÇÃO  
E COORDENADAS GEOGRÁFICAS APROXIMADAS**

6

| REGIÃO<br>ADMINISTRAÇÃO REGIONAL | POSTO INDÍGENA                       | LOCALIZAÇÃO             | COORDENADAS GEOGRÁFICAS APROXIMADAS (*) |             |
|----------------------------------|--------------------------------------|-------------------------|---|-------------|
|                                  |                                      |                         | LATITUDE                                | LONGITUDE   |
|                                  | Ipegue                               | A.I Taunay/<br>Ipegue   | 20°13'05" S                             | 56°00'05" W |
|                                  | Pilade Rebuá                         | A.I Pilade Re<br>buá    | 20°14'53" S                             | 56°21'43" W |
|                                  | Taunay                               | A.I Taunay/<br>Ipegue   | 20°17'17" S                             | 56°06'51" W |
|                                  | Cachoeirinha                         | A.I Cachoeiri<br>nha    | 29°09'10" S                             | 56°17'08" W |
| <b>5. CUIABÁ/MT</b>              | Sem Postos Indígenas jurisdicionados |                         |   |             |
| <b>6. GUAJARÁ-MIRIM/RO</b>       | Igarapé Ribeir<br>ão                 | A.I Igarapé<br>Ribeirão | 10°17'42" S                             | 65°08'20" W |
|                                  | Igarapé Lage                         | A.I Igarapé<br>Lage     | 10°33'00" S                             | 65°17'16" W |
|                                  | Pacaás Novas                         | A.I Pacaás No<br>vas    | 11°02'00" S                             | 65°10'00" W |
|                                  | Rio Negro/Ocaia                      | A.I Rio Negro<br>/Ocaia | 11°10'52" S                             | 64°51'18" W |
|                                  | Santo André                          | A.I Pacaás No<br>vas    | 11°14'00" S                             | 64°58'00" W |
|                                  | Rio Guaporé                          | A.I Rio Guapo<br>ré     | 12°00'00" S                             | 65°15'00" W |
|                                  | Deolinda                             | A.I Pacaás No<br>vas    | 11°13'30" S                             | 65°17'40" W |
|                                  | Rio Sotério                          | A.I Pacaás No<br>vas    | 11°36'30" S                             | 65°05'00" W |
| <b>7. PORTO VELHO/RO</b>         | Humaitá (CID)                        | Humaitá/AM              | -                                       | -           |
|                                  | Rio Branco                           | A.I Rio Bran<br>co      | 12°09'28" S                             | 62°51'11" W |
|                                  | Zoró                                 | A.I Zoró                | 10°28'00" S                             | 60°56'00" W |

(\*) Sujeitos à alteração




Fundação Nacional do Índio  
MINISTÉRIO DA JUSTIÇA

**DIRETORIA DE ADMINISTRAÇÃO  
COORDENAÇÃO DE MODERNIZAÇÃO ADMINISTRATIVA  
POSTOS INDÍGENAS COM SUA LOCALIZAÇÃO  
E COORDENADAS GEOGRÁFICAS APROXIMADAS**

7

| REGIÃO<br>ADMINISTRAÇÃO REGIONAL | POSTO INDÍGENA         | LOCALIZAÇÃO                | COORDENADAS GEOGRÁFICAS APROXIMADAS (*) |             |
|----------------------------------|------------------------|----------------------------|---|-------------|
|                                  |                        |                            | LATITUDE                                | LONGITUDE   |
|                                  | Cajuí                  | A.I Rio Branco             | 12°16'30" S                             | 62°42'00" W |
|                                  | Karitiana              | A.I Karitiana              | 09°17'30" S                             | 64°00'00" W |
|                                  | Comandante Ary         | A.I Uru-Eu-Wau-Wau         | 10°59'30" S                             | 64°26'26" W |
|                                  | Parintintins           | A.I Nove de Janeiro        | 07°27'20" S                             | 62°50'13" W |
|                                  | Tenharim               | A.I Tenharim Marmelos      | 08°30'00" S                             | 61°58'30" W |
|                                  | Karipuna               | A.I Karipuna               | 09°53'45" S                             | 64°20'00" W |
|                                  | Igarapé Preto          | A.I Tenharim/Igarapé Preto | 08°33'00" S                             | 61°13'00" W |
|                                  | Igarapé Lourdes        | A.I Igarapé Lourdes        | 10°25'11" S                             | 61°40'29" W |
|                                  | Icolen                 | A.I Igarapé Lourdes        | 10°46'00" S                             | 61°33'00" W |
|                                  | Iterap                 | A.I Igarapé Lourdes        | 10°36'27" S                             | 61°46'18" W |
| <b>8. RONDONÓPOLIS/MT</b>        | Rio Perigara           | A.I Perigara               | 16°36'00" S                             | 55°13'00" W |
|                                  | Tadarimana             | A.I Tadarimana             | 16°32'00" S                             | 54°27'46" W |
|                                  | General Gomes Carneiro | A.I Tereza Cristina        | 16°36'28" S                             | 55°12'24" W |
|                                  | Pakuera                | A.I Bakairi                | 14°19'08" S                             | 54°41'16" W |
|                                  | Piebaga                | A.I Tereza Cristina        | 16°38'43" S                             | 55°11'12" W |
|                                  | Santana                | A.I Santana                | 14°13'40" S                             | 55°28'07" W |

(\*) Sujeitos à alteração



Fundação Nacional do Índio  
MINISTÉRIO DA JUSTIÇA


**DIRETORIA DE ADMINISTRAÇÃO  
COORDENAÇÃO DE MODERNIZAÇÃO ADMINISTRATIVA  
POSTOS INDÍGENAS COM SUA LOCALIZAÇÃO  
E COORDENADAS GEOGRÁFICAS APROXIMADAS**

8

| REGIÃO<br>ADMINISTRAÇÃO REGIONAL | POSTO INDÍGENA         | LOCALIZAÇÃO              | COORDENADAS GEOGRÁFICAS APROXIMADAS (*) |             |
|----------------------------------|------------------------|--------------------------|---|-------------|
|                                  |                        |                          | LATITUDE                                | LONGITUDE   |
| 9. <u>TANGARÁ DA SERRA/MT</u>    | Umutina                | A.I Umutina              | 15°04'18" S                             | 57°06'20" W |
|                                  | Formoso                | A.I Rio Formoso          | 14°33'00" S                             | 58°03'00" W |
|                                  | Pareci                 | A.I Pareci               | 13°35'00" S                             | 58°13'00" W |
|                                  | Cabeceira do Sa<br>cre | A.I Pareci               | 14°16'00" S                             | 58°30'00" W |
|                                  | Tatuí                  | A.I Apiaká-<br>Kayabi    | 10°55'40" S                             | 57°32'30" W |
|                                  | Utiariti               | A.I Utiariti             | 13°02'00" S                             | 58°13'30" W |
|                                  | Zotiare                | A.I Juininha             | 14°29'40" S                             | 59°17'30" W |
| 10. <u>VILHENA/RO</u>            | Nambikwara             | A.I Nambikwa<br>ra       | 13°33'30" S                             | 59°35'10" W |
|                                  | Kithaunlu              | A.I Nambikwa<br>ra       | 13°12'00" S                             | 59°49'00" W |
|                                  | Aroeira                | A.I Pirineus<br>de Souza | 12°00'00" S                             | 59°58'00" W |
|                                  | Manairisu              | A.I Vale do<br>Guaporé   | 13°18'00" S                             | 60°05'00" W |
|                                  | Wasusu                 | A.I Vale do<br>Guaporé   | 14°15'39" S                             | 59°35'15" W |
|                                  | Alantesu               | A.I Vale do<br>Guaporé   | 14°11'00" S                             | 59°20'00" W |
|                                  | Sararé                 | A.I Sararé               | 14°47'00" S                             | 59°25'00" W |
|                                  | Tubarão Latundê        | A.I Tubarão<br>Latundê   | 12°29'00" S                             | 60°47'40" W |
|                                  | Camararé               | A.I Nambikwa<br>ra       | 13°02'00" S                             | 59°34'00" W |

(\*) Sujeitos à alteração






Fundação Nacional do Índio  
MINISTÉRIO DA JUSTIÇA

**DIRETORIA DE ADMINISTRAÇÃO  
COORDENAÇÃO DE MODERNIZAÇÃO ADMINISTRATIVA  
POSTOS INDÍGENAS COM SUA LOCALIZAÇÃO  
E COORDENADAS GEOGRÁFICAS APROXIMADAS**

9

| REGIÃO<br>ADMINISTRAÇÃO REGIONAL | POSTO INDÍGENA | LOCALIZAÇÃO          | COORDENADAS GEOGRÁFICAS APROXIMADAS (*) |             |
|----------------------------------|----------------|----------------------|---|-------------|
|                                  |                |                      | LATITUDE                                | LONGITUDE   |
|                                  | Juína (CID)    | Juína/MT             | 10°23'00" S                             | 58°55'00" W |
|                                  | Anunsu         | A.I Vale do Guaporé  | 14°04'00" S                             | 59°47'00" W |
|                                  | Negarotê       | A.I Vale do Guaporé  | 13°23'00" S                             | 59°58'45" W |
|                                  | Capitão Pedro  | A.I Vale do Guaporé  | 13°10'05" S                             | 60°08'00" W |
| <b>11. XAVANTINA/MT</b>          | Estrela        | A.I Parabubure       | -                                       | -           |
|                                  | Areões         | A.I Areões           | 11°34'15" S                             | 52°12'07" W |
|                                  | Rio das Mortes | A.I Pimentel Barbosa | 15°17'43" S                             | 53°48'14" W |
|                                  | Culuene        | A.I Parabubure       | 13°55'00" S                             | 53°28'00" W |
|                                  | Apowê          | A.I Pimentel Barbosa | 13°19'31" S                             | 51°40'58" W |
|                                  | Xavante        | A.I Parabubure       | 14°24'00" S                             | 53°03'00" W |
|                                  | Parabubure     | A.I Parabubure       | 14°24'10" S                             | 53°04'30" W |
|                                  | Campina        | A.I Parabubure       | -                                       | -           |
|                                  |                |                      |   |             |
|                                  |                |                      |   |             |
|                                  |                |                      |   |             |
|                                  |                |                      |   |             |
|                                  |                |                      |   |             |

(\*) Sujeitos à alteração



Fundação Nacional do Índio  
MINISTÉRIO DA JUSTIÇA

1993

tel. 225-2021


Juvenildo  
reserv. Tracia

**DIRETORIA DE ADMINISTRAÇÃO  
COORDENAÇÃO DE MODERNIZAÇÃO ADMINISTRATIVA  
POSTOS INDÍGENAS COM SUA LOCALIZAÇÃO  
E COORDENADAS GEOGRÁFICAS APROXIMADAS**

10

| REGIÃO<br>ADMINISTRAÇÃO REGIONAL | POSTO INDÍGENA                  | LOCALIZAÇÃO                   | COORDENADAS GEOGRÁFICAS APROXIMADAS (*) |             |
|----------------------------------|---------------------------------|-------------------------------|---|-------------|
|                                  |                                 |                               | LATITUDE                                | LONGITUDE   |
| <b><u>3ª REGIÃO</u></b>          |                                 |                               |   |             |
| <b>1. <u>GARANHUNS/PE</u></b>    | Atikum                          | A.I Atikum                    | 08°18'03" S                             | 38°46'31" W |
|                                  | Fulniô                          | A.I Fulniô                    | 09°07'00" S                             | 37°07'50" W |
|                                  | Kambiá                          | A.I Kambiá                    | 08°40'13" S                             | 37°51'02" W |
|                                  | Kapinawá                        | A.I Kapinawá                  | 08°38'30" S                             | 37°16'45" W |
|                                  | Xucuru                          | A.I Xucuru                    | 08°19'24" S                             | 36°42'10" W |
|                                  | Truká                           | A.I Truká                     | 08°31'20" S                             | 39°23'40" W |
|                                  | <b>2. <u>JOÃO PESSOA/PB</u></b> | Potiguara                     | A.I Potiguara                           | 06°40'13" S |
| <b>3. <u>MACEIÓ/AL</u></b>       | São Pedro                       | A.I Caiçara/<br>Ilha S. Pedro | 09°48'04" S                             | 37°20'44" W |
|                                  | Cocal                           | A.I Wassu-Co<br>cal           | 09°03'45" S                             | 35°42'43" W |
|                                  | Xucuru-Kariri                   | A.I Fazenda<br>Canto          | 09°23'38" S                             | 36°35'04" W |
|                                  | Tingui-Botó                     | A.I Tingui-Bo<br>tó           | 09°52'08" S                             | 36°39'20" W |
|                                  | Kariri-Xocó                     | A.I Kariri-Xo<br>có           | 10°10'36" S                             | 36°50'30" W |
| <b>4. <u>PAULO AFONSO/BA</u></b> | Pankararé                       | A.I Pankararé                 | 09°25'00" S                             | 38°28'41" W |
|                                  | Rodelas                         | A.I Nova Rode<br>las          | 08°51'07" S                             | 38°47'30" W |
|                                  | Massacará                       | A.I Massacará                 | 10°26'11" S                             | 38°46'06" W |

(\*) Sujeitos à alteração




Fundação Nacional do Índio  
 MINISTÉRIO DA JUSTIÇA

**DIRETORIA DE ADMINISTRAÇÃO**  
**COORDENAÇÃO DE MODERNIZAÇÃO ADMINISTRATIVA**  
POSTOS INDÍGENAS COM SUA LOCALIZAÇÃO  
E COORDENADAS GEOGRÁFICAS APROXIMADAS

//

| REGIÃO<br>ADMINISTRAÇÃO REGIONAL | POSTO INDÍGENA | LOCALIZAÇÃO               | COORDENADAS GEOGRÁFICAS APROXIMADAS (*) |             |
|----------------------------------|----------------|---------------------------|---|-------------|
|                                  |                |                           | LATITUDE                                | LONGITUDE   |
|                                  | Kiriri         | A.I Kiriri                | 10°39'17" S                             | 38°37'52" W |
|                                  | Pankararu      | A.I Pankararu             | 09°09'51" S                             | 38°12'02" W |
|                                  | Vargem Alegre  | A.I Vargem Alegre         | 13°13'20" S                             | 43°47'30" W |
|                                  | Ibotirama      | A.I Ibotirama             | 12°10'55" S                             | 43°13'10" W |
| <b>5. RECIFE/PE</b>              | Sem Postos     | Indígenas jurisdicionados |   |             |
|                                  |                |                           |   |             |
|                                  |                |                           |   |             |
|                                  |                |                           |   |             |
|                                  |                |                           |   |             |
|                                  |                |                           |   |             |
|                                  |                |                           |   |             |
|                                  |                |                           |   |             |
|                                  |                |                           |   |             |
|                                  |                |                           |   |             |
|                                  |                |                           |   |             |

(\*) Sujeitos à alteração




Fundação Nacional do Índio  
MINISTÉRIO DA JUSTIÇA

**DIRETORIA DE ADMINISTRAÇÃO  
COORDENAÇÃO DE MODERNIZAÇÃO ADMINISTRATIVA  
POSTOS INDÍGENAS COM SUA LOCALIZAÇÃO  
E COORDENADAS GEOGRÁFICAS APROXIMADAS**

12

| REGIÃO<br>ADMINISTRAÇÃO REGIONAL | POSTO INDÍGENA              | LOCALIZAÇÃO                 | COORDENADAS GEOGRÁFICAS APROXIMADAS (*) |             |
|----------------------------------|-----------------------------|-----------------------------|---|-------------|
|                                  |                             |                             | LATITUDE                                | LONGITUDE   |
| <b>4ª REGIÃO</b>                 |                             |                             |   |             |
| <b>1. ALTAMIRA/PA</b>            | Vigilância I                | A.I Arara<br>(Urukagma)     | 03°37'30" S                             | 53°06'50" W |
|                                  | Arara                       | A.I Arara<br>(Urukagma)     | 03°51'20" S                             | 52°55'10" W |
|                                  | Kararaô                     | A.I Kararaho                | 03°58'15" S                             | 52°44'20" W |
|                                  | Koatinemo                   | A.I Koatinemo               | 04°02'15" S                             | 52°35'00" W |
|                                  | Bacajá                      | A.I Bacajá                  | 04°54'25" S                             | 51°26'18" W |
|                                  | Ipixuna                     | A.I Arawete<br>Ig. Ipixuna  | 04°45'30" S                             | 52°31'00" W |
|                                  | Apiterewa                   | A.I Apyterewa               | 05°28'00" S                             | 53°17'30" W |
|                                  | Curuá-Una                   | A.I Cachoeira<br>Seca       | 04°01'06" S                             | 54°17'13" W |
|                                  | Km 134                      | A.I Arara<br>(Urukagma)     | 03°36'49" S                             | 53°17'45" W |
|                                  | Iriri                       | A.I Cachoeira<br>Seca       | 04°34'00" S                             | 54°21'30" W |
|                                  | Curuá                       | A.I Curuá                   | 05°39'08" S                             | 54°31'12" W |
|                                  | Bau                         | A.I Bau                     | 07°21'12" S                             | 54°49'18" W |
|                                  | <b>2. BARRA DO CORDA/MA</b> | Cana Brava                  | A.I Cana Brava<br>Guajajara             | 05°21'40" S |
| Kanela                           |                             | A.I Kanela                  | 06°03'15" S                             | 45°08'50" W |
| Guajajara                        |                             | A.I Cana Brava<br>Guajajara | 05°38'45" S                             | 45°30'00" W |

(\*) Sujeitos à alteração




Fundação Nacional do Índio  
MINISTÉRIO DA JUSTIÇA

**DIRETORIA DE ADMINISTRAÇÃO  
COORDENAÇÃO DE MODERNIZAÇÃO ADMINISTRATIVA  
POSTOS INDÍGENAS COM SUA LOCALIZAÇÃO  
E COORDENADAS GEOGRÁFICAS APROXIMADAS**

13

| REGIÃO<br>ADMINISTRAÇÃO REGIONAL | POSTO INDÍGENA | LOCALIZAÇÃO                 | COORDENADAS GEOGRÁFICAS APROXIMADAS (*) |             |
|----------------------------------|----------------|-----------------------------|---|-------------|
|                                  |                |                             | LATITUDE                                | LONGITUDE   |
|                                  | Porquinhos     | A.I Porquinhos              | 06°02'35" S                             | 45°35'05" W |
|                                  | Cachoeira      | A.I Cana Brava Guajajara    | 05°07'30" S                             | 45°05'00" W |
|                                  | Barreirinha    | A.I Cana Brava Guajajara    | 05°07'40" S                             | 44°06'40" W |
| <b>3. BELÉM/PA</b>               | Cuminapanema   | A.I Cupinapanema Urucuriana | 00°00'20" S                             | 55°50'00" W |
|                                  | Tiracambu      | A.I Awá                     | 03°55'00" S                             | 46°30'00" W |
|                                  | Juriti         | A.I Caru                    | 03°35'30" S                             | 46°27'27" W |
|                                  | Mapuera        | A.I Nhamundá/Mapuera        | 00°37'00" S                             | 58°08'00" W |
|                                  | Mutum          | A.I Awá                     | 03°25'00" S                             | 46°45'00" W |
|                                  | Canindé        | A.I Alto Rio Guamá          | 02°34'30" S                             | 46°30'55" W |
|                                  | Alto Rio Guamá | A.I Alto Rio Guamá          | 01°48'40" S                             | 46°58'35" W |
| <b>4. IMPERATRIZ/MA</b>          | Angico Torto   | A.I Araribóia               | 05°07'35" S                             | 46°14'20" W |
|                                  | Governador     | A.I Governador              | 05°34'10" S                             | 46°40'30" W |
|                                  | Araribóia      | A.I Araribóia               | 05°22'00" S                             | 46°35'45" W |
|                                  | Zutiua         | A.I Araribóia               | 05°17'30" S                             | 46°22'30" W |
|                                  | Lagoa Comprida | A.I Araribóia               | 05°10'02" S                             | 46°30'02" W |
|                                  | Krikati        | A.I Krikati                 | 05°47'32" S                             | 46°48'15" W |

(\*) Sujeitos à alteração




Fundação Nacional do Índio  
MINISTÉRIO DA JUSTIÇA

**DIRETORIA DE ADMINISTRAÇÃO  
COORDENAÇÃO DE MODERNIZAÇÃO ADMINISTRATIVA  
POSTOS INDÍGENAS COM SUA LOCALIZAÇÃO  
E COORDENADAS GEOGRÁFICAS APROXIMADAS**

17

| REGIÃO<br>ADMINISTRAÇÃO REGIONAL | POSTO INDÍGENA  | LOCALIZAÇÃO          | COORDENADAS GEOGRÁFICAS APROXIMADAS (*) |             |
|----------------------------------|-----------------|----------------------|---|-------------|
|                                  |                 |                      | LATITUDE                                | LONGITUDE   |
|                                  | Rubiácea        | A.I Governador       | 05°35'20" S                             | 46°40'10" W |
|                                  | Canudal         | A.I Araribóia        | 05°06'40" S                             | 46°44'30" W |
| <b>5. ITAITUBA/PA</b>            | Kayabi          | A.I Kayabi           | 08°53'00" S                             | 57°17'36" W |
|                                  | Munduruku       | A.I Munduruku        | 07°23'00" S                             | 57°56'00" W |
|                                  | Sai Cinza       | A.I Sai Cinza        | 06°17'50" S                             | 57°50'00" W |
|                                  | Rio Teles Pires | A.I Kayabi           | 08°23'00" S                             | 57°40'20" W |
|                                  | Kabruá          | A.I Munduruku        | 06°35'55" S                             | 57°35'10" W |
|                                  | Pratati         | A.I Munduruku        | 07°32'30" S                             | 57°40'30" W |
| <b>6. MACAPÁ/AP</b>              | Pururé          | Pq. Ind. Tumucumaque | 01°31'00" N                             | 54°47'00" W |
|                                  | Amapari         | A.I Waiãpi           | 01°06'00" N                             | 52°33'24" W |
|                                  | Apalai          | Pq. Ind. Tumucumaque | 01°15'30" N                             | 54°47'20" W |
| <b>7. MARABÁ/PA</b>              | Marudjewara     | A.I Parakanã         | 05°02'54" S                             | 50°03'30" W |
|                                  | Sororó          | A.I Sororó           | 05°55'00" S                             | 48°40'00" W |
|                                  | Trocará         | A.I Trocará          | 03°35'20" S                             | 49°38'15" W |
|                                  | Mãe Maria       | A.I Mãe Maria        | 05°09'40" S                             | 48°54'10" W |
|                                  | Parakanan       | A.I Parakanan        | 04°29'12" S                             | 49°58'57" W |

(\*) Sujeitos à alteração




Fundação Nacional do Índio  
MINISTÉRIO DA JUSTIÇA

**DIRETORIA DE ADMINISTRAÇÃO  
COORDENAÇÃO DE MODERNIZAÇÃO ADMINISTRATIVA  
POSTOS INDÍGENAS COM SUA LOCALIZAÇÃO  
E COORDENADAS GEOGRÁFICAS APROXIMADAS**

15

| REGIÃO<br>ADMINISTRAÇÃO REGIONAL | POSTO INDÍGENA | LOCALIZAÇÃO              | COORDENADAS GEOGRÁFICAS APROXIMADAS (*) |              |
|----------------------------------|----------------|--------------------------|---|--------------|
|                                  |                |                          | LATITUDE                                | LONGITUDE    |
|                                  | Flexeira       | A.I Mãe Maria            | 05°11'30" S                             | 49°00'30" W  |
|                                  | Kateté         | A.I Xikrin do Rio Kateté | 06°16'00" S                             | 50°46'12" W  |
|                                  | Kamkroko       | A.I Xicrin do Rio Kateté | 06° 42'30" S                            | 54°36'00" W  |
|                                  | Anambé         | A.I Anambé               | 02°51'40" S                             | 49°29'50" W  |
| <b>8. OIAPOQUE/AP</b>            | Kumarumã       | A.I Uaçá                 | 03°17'20" N                             | 51°23'30" W  |
|                                  | Palikur        | A.I Uaçá                 | 03°29'12" N                             | 51°30'25" W  |
|                                  | Uaçá           | A.I Uaçá                 | 03°43'00" N                             | 51° 43'45" W |
|                                  | Galibi         | A.I Galibi               | 03°57'35" N                             | 51°45'35" W  |
|                                  | Encruzo        | A.I Uaçá                 | 03°56'30" N                             | 51°27'18" W  |
|                                  | Estrela        | A.I Uaçá                 | 03°27'00" N                             | 51°43'30" W  |
|                                  | Tukai          | A.I Uaçá                 | 03°10'36" N                             | 51°35'09" W  |
| <b>9. REDENÇÃO/PA</b>            | Djudjetykti    | A.I Kayapó               | 07°08'30" S                             | 51°36'55" W  |
|                                  | Gorotire       | A.I Kayapó               | 07°46'00" S                             | 51°10'00" W  |
|                                  | Kubenrankein   | A.I Kayapó               | 08°10'50" S                             | 52°06'20" W  |
|                                  | Pukanũ         | A.I Menkrang noti        | 08°09'00" S                             | 53°28'00" W  |
|                                  | Kokraimoro     | A.I Kayapó               | 07°12'30" S                             | 52°39'00" W  |

(\*) Sujeitos à alteração



Fundação Nacional do Índio  
MINISTÉRIO DA JUSTIÇA


**DIRETORIA DE ADMINISTRAÇÃO  
COORDENAÇÃO DE MODERNIZAÇÃO ADMINISTRATIVA  
POSTOS INDÍGENAS COM SUA LOCALIZAÇÃO  
E COORDENADAS GEOGRÁFICAS APROXIMADAS**

16

| REGIÃO<br>ADMINISTRAÇÃO REGIONAL | POSTO INDÍGENA | LOCALIZAÇÃO                 | COORDENADAS GEOGRÁFICAS APROXIMADAS (*) |             |
|----------------------------------|----------------|-----------------------------|---|-------------|
|                                  |                |                             | LATITUDE                                | LONGITUDE   |
|                                  | Rio Branco     | A.I Kayapó                  | 07°03'48" S                             | 51°23'36" W |
|                                  | Aukre          | A.I Kayapó                  | 07°38'00" S                             | 51°52'00" W |
|                                  | Purure         | A.I Kayapó                  | 08°12'36" S                             | 51°18'00" W |
|                                  | Kubenkokre     | A.I Menkrang<br>noti        | 08°43'00" S                             | 53°24'00" W |
|                                  | Ba'Djumkôre    | A.I Kayapó                  | 07°22'12" S                             | 50°52'36" W |
|                                  | Nhãkinh        | A.I Kayapó                  | 08°00'12" S                             | 51°00'27" W |
|                                  | Tempore        | A.I Kayapó                  | 08°02'36" S                             | 51°06'09" W |
| <b>10. SÃO LUIZ/MA</b>           | Ipú            | A.I Bacurizi<br>nho         | 05°50'30" S                             | 45°58'15" W |
|                                  | Bacurizinho    | A.I Bacurizi<br>nho         | 05°51'25" S                             | 45°58'30" W |
|                                  | Bananal        | A.I Bacurizi<br>nho         | 05°55'00" S                             | 45°35'30" W |
|                                  | Coquinho       | A.I Cana Brava<br>Guajajara | 05°08'00" S                             | 45°08'00" W |
|                                  | Urucu-Juruá    | A.I Urucu-Ju<br>ruá         | 05°23'51" S                             | 45°52'48" W |
|                                  | Awá            | A.I Caru                    | 03° 47'30" S                            | 46°12'25" W |
|                                  | Guajá          | A.I Alto Tu<br>riaçu        | 03°06'25" S                             | 46°03'10" W |
|                                  | Ximborendá     | A.I Alto Tu<br>riaçu        | 02°45'15" S                             | 46°22'25" W |
|                                  | Alto Turiçu    | A.I Alto Tu<br>riaçu        | 03°01'10" S                             | 45°55'15" W |

(\*) Sujeitos à alteração





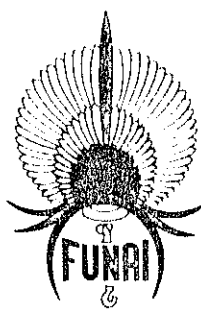
Fundação Nacional do Índio  
 MINISTÉRIO DA JUSTIÇA

**DIRETORIA DE ADMINISTRAÇÃO**  
**COORDENAÇÃO DE MODERNIZAÇÃO ADMINISTRATIVA**  
**POSTOS INDÍGENAS COM SUA LOCALIZAÇÃO**  
**E COORDENADAS GEOGRÁFICAS APROXIMADAS**

17

| REGIÃO<br>ADMINISTRAÇÃO REGIONAL | POSTO INDÍGENA | LOCALIZAÇÃO         | COORDENADAS GEOGRÁFICAS APROXIMADAS (*) |             |
|----------------------------------|----------------|---------------------|---|-------------|
|                                  |                |                     | LATITUDE                                | LONGITUDE   |
|                                  | Pindaré        | A.I Rio Pinda<br>re | 03°38'50" S                             | 45°28'05" W |
|                                  | Caru           | A.I Caru            | 03°42'10" S                             | 46°03'20" W |
|                                  |                |                     |   |             |
|                                  |                |                     |   |             |
|                                  |                |                     |   |             |
|                                  |                |                     |   |             |
|                                  |                |                     |   |             |
|                                  |                |                     |   |             |
|                                  |                |                     |   |             |
|                                  |                |                     |   |             |
|                                  |                |                     |   |             |
|                                  |                |                     |   |             |
|                                  |                |                     |   |             |
|                                  |                |                     |   |             |
|                                  |                |                     |   |             |
|                                  |                |                     |   |             |
|                                  |                |                     |   |             |
|                                  |                |                     |   |             |
|                                  |                |                     |   |             |
|                                  |                |                     |   |             |
|                                  |                |                     |   |             |
|                                  |                |                     |   |             |
|                                  |                |                     |   |             |
|                                  |                |                     |   |             |
|                                  |                |                     |   |             |
|                                  |                |                     |   |             |

(\*) Sujeitos à alteração




Fundação Nacional do Índio  
MINISTÉRIO DA JUSTIÇA

**DIRETORIA DE ADMINISTRAÇÃO  
COORDENAÇÃO DE MODERNIZAÇÃO ADMINISTRATIVA  
POSTOS INDÍGENAS COM SUA LOCALIZAÇÃO  
E COORDENADAS GEOGRÁFICAS APROXIMADAS**

18

| REGIÃO<br>ADMINISTRAÇÃO REGIONAL | POSTO INDÍGENA     | LOCALIZAÇÃO           | COORDENADAS GEOGRÁFICAS APROXIMADAS (*) |             |
|----------------------------------|--------------------|-----------------------|---|-------------|
|                                  |                    |                       | LATITUDE                                | LONGITUDE   |
| <b>5ª REGIÃO</b>                 |                    |                       |   |             |
| <b>1. ATALAIA DO NORTE/AM</b>    | Igarapé Lobo       | A.I Vale do Javari    | 06°25'09" S                             | 73°06'08" W |
|                                  | Itacoaí            | A.I Vale do Javari    | 05°17'22" S                             | 70°20'13" W |
|                                  | Massapê            | A.I Vale do Javari    | 06°15'39" S                             | 71°16'24" W |
|                                  | Rio Ituí           | A.I Vale do Javari    | 06°07'49" S                             | 71°34'54" W |
|                                  | Curuçá             | A.I Vale do Javari    | 06°35'29" S                             | 73°03'05" W |
| <b>2. BOA VISTA/RR</b>           | Jatapu             | A.I Trombetas Mapuera | 00°31'40" N                             | 59°20'20" W |
|                                  | Aracaçá            | A.I Yanomami          | 03°56'37" N                             | 63°53'25" W |
|                                  | Uraricoera         | A.I Yanomami          | 03°18'00" N                             | 62°08'00" W |
|                                  | Homoxi             | A.I Yanomami          | 02°30'10" N                             | 63°43'00" W |
|                                  | Parafuri           | A.I Yanomami          | 03°16'35" N                             | 63°53'00" W |
|                                  | Auaris             | A.I Yanomami          | 04°00'20" N                             | 64°30'20" W |
|                                  | Catrimani II       | A.I Yanomami          | 02°15'32" N                             | 63°21'34" W |
|                                  | Serra da Estrutura | A.I Yanomami          | 02°30'48" N                             | 62°53'15" W |
|                                  | Xidéa              | A.I Yanomami          | 02°36'45" N                             | 63°52'20" W |

(\*) Sujeitos à alteração




Fundação Nacional do Índio  
MINISTÉRIO DA JUSTIÇA

**DIRETORIA DE ADMINISTRAÇÃO  
COORDENAÇÃO DE MODERNIZAÇÃO ADMINISTRATIVA  
POSTOS INDÍGENAS COM SUA LOCALIZAÇÃO  
E COORDENADAS GEOGRÁFICAS APROXIMADAS**

19

| REGIÃO<br>ADMINISTRAÇÃO REGIONAL | POSTO INDÍGENA     | LOCALIZAÇÃO             | COORDENADAS GEOGRÁFICAS APROXIMADAS (*) |             |
|----------------------------------|--------------------|-------------------------|---|-------------|
|                                  |                    |                         | LATITUDE                                | LONGITUDE   |
|                                  | Baixo Catrimani    | A.I Yanomami            | 01°03'58" N                             | 62°11'00" W |
|                                  | Apiáú              | A.I Yanomami            | 02°29'40" N                             | 61°46'20" W |
|                                  | Catrimani          | A.I Yanomami            | 02°25'30" N                             | 62°59'05" W |
|                                  | São Marcos         | A.I São Marcos          | 03°02'36" N                             | 60°29'00" W |
|                                  | Raposa             | A.I Raposa Serra do Sol | 03°43'30" N                             | 66°04'15" W |
|                                  | Mucajaí            | A.I Yanomami            | 02°44'03" N                             | 62°00'08" W |
|                                  | Surucucu           | A.I Yanomami            | 02°50'45" N                             | 63°30'00" W |
|                                  | Paapiú             | A.I Yanomami            | 02°00'35" N                             | 63°00'15" W |
|                                  | Waikás             | A.I Yanomami            | 03°33'45" N                             | 63°10'33" W |
|                                  | Ajarani            | A.I Yanomami            | 02°00'16" N                             | 61°32'02" W |
|                                  | Demeni             | A.I Yanomami            | 01°30'41" N                             | 62°52'42" W |
|                                  | Boca da Mata       | A.I São Marcos          | 02°24'58" N                             | 62°10'51" W |
|                                  | Ericó              | A.I Yanomami            | 03°40'00" N                             | 62°10'00" W |
|                                  | Recanto da Saudade | A.I Moskow              | 02°46'30" N                             | 60°11'36" W |
|                                  | Contão             | A.I Raposa Serra do Sol | 04°11'12" N                             | 60°32'00" W |
| <b>3. MANAUS/AM</b>              | Paduari            | A,I Yanomami            | 00°39'35" N                             | 64°10'32" W |

(\*) Sujeitos à alteração




Fundação Nacional do Índio  
MINISTÉRIO DA JUSTIÇA

**DIRETORIA DE ADMINISTRAÇÃO  
COORDENAÇÃO DE MODERNIZAÇÃO ADMINISTRATIVA  
POSTOS INDÍGENAS COM SUA LOCALIZAÇÃO  
E COORDENADAS GEOGRÁFICAS APROXIMADAS**

20

| REGIÃO<br>ADMINISTRAÇÃO REGIONAL | POSTO INDÍGENA | LOCALIZAÇÃO             | COORDENADAS GEOGRÁFICAS APROXIMADAS (*) |             |
|----------------------------------|----------------|-------------------------|---|-------------|
|                                  |                |                         | LATITUDE                                | LONGITUDE   |
|                                  | Ajuricaba      | A.I Yanomami            | 00°53'14" N                             | 62°06'37" W |
|                                  | Marauaiá       | A.I Yanomami            | 00°43'00" N                             | 65°04'25" W |
|                                  | Tefé           | Tefé/AM                 | 03°23'00" S                             | 64°44'00" W |
|                                  | Koxodoá        | A.I Deni                | 06°49'00" S                             | 51°30'00" W |
|                                  | Eirunepé       | Eirunepé/AM             | 07°33'00" S                             | 63°03'00" W |
|                                  | Juruá          | Juruá/AM                | 02°51'00" S                             | 65°49'00" W |
|                                  | Trairi         | A.I Waimiri-<br>Atroari | 00°22'30" N                             | 60°23'10" W |
|                                  | Branquinho     | A.I Waimiri-<br>Atroari | 00°25'30" N                             | 60°40'00" W |
|                                  | Jundiá         | A.I Waimiri-<br>Atroari | 00°25'00" S                             | 60°32'00" W |
|                                  | Taquari        | A.I Waimiri-<br>Atroari | 01°01'15" S                             | 60°28'45" W |
|                                  | Waimiri        | A.I Waimiri-<br>Atroari | 01°44'30" S                             | 60°49'00" W |
|                                  | Atroari        | A.I Waimiri-<br>Atroari | 00°51'30" S                             | 60°30'30" W |
|                                  | Curiau         | A.I Waimiri-<br>Atroari | 01°50'20" N                             | 60°50'20" W |
|                                  | Terraplanagem  | A.I Waimiri-<br>Atroari | 00°46'00" S                             | 60°28'00" W |
|                                  | Abonari        | A.I Waimiri-<br>Atroari | 01°28'00" S                             | 59°49'00" W |
|                                  | Rio Camanau    | A.I Waimiri-<br>Atroari | 01°57'00" S                             | 61°14'00" W |

(\*) Sujeitos à alteração




Fundação Nacional do Índio  
MINISTÉRIO DA JUSTIÇA

**DIRETORIA DE ADMINISTRAÇÃO  
COORDENAÇÃO DE MODERNIZAÇÃO ADMINISTRATIVA  
POSTOS INDÍGENAS COM SUA LOCALIZAÇÃO  
E COORDENADAS GEOGRÁFICAS APROXIMADAS**

21

| REGIÃO<br>ADMINISTRAÇÃO REGIONAL | POSTO INDÍGENA  | LOCALIZAÇÃO               | COORDENADAS GEOGRÁFICAS APROXIMADAS (*) |             |
|----------------------------------|-----------------|---------------------------|---|-------------|
|                                  |                 |                           | LATITUDE                                | LONGITUDE   |
|                                  | Alalau          | A.I Waimiri-<br>Atroari   | 00°31'00" S                             | 60°35'00" W |
|                                  | Araçá           | A.I Yanomami              | 00°32'00" N                             | 63°29'30" W |
|                                  | Coatá           | A.I Coatá/La<br>ranjal    | 04°14'33" S                             | 59°16'57" W |
|                                  | Rio Autazes     | A.I Recreio/<br>São Félix | 03°32'00" S                             | 59°12'00" W |
|                                  | Laranjal        | A.I Coatá/La<br>ranjal    | 04°00'52" S                             | 58°58'15" W |
| <b>4. <u>PARINTINS/AM</u></b>    | Nhamundá        | A.I Nhamundá/<br>Mapuera  | 01°37'00" S                             | 58°33'00" W |
|                                  | Rio Andirá      | A.I Andirá/Ma<br>rau      | 03°19'00" S                             | 57°02'00" W |
|                                  | Rio Marau       | A.I Andirá/Ma<br>rau      | 03°58'00" S                             | 58°57'00" W |
| <b>5. <u>RIO BRANCO/AC</u></b>   | Manuel Urbano   | Manuel Urbano<br>/AC      | 09°04'43" S                             | 68°40'26" W |
|                                  | Cruzeiro do Sul | Cruzeiro do<br>Sul/AC     | 07°37'58" S                             | 72°40'17" W |
|                                  | Feijó           | Feijó/AC                  | 08°09'51" S                             | 70°21'17" W |
|                                  | Tarauacá        | Tarauacá/AC               | 08°09'31" S                             | 70°46'10" W |
|                                  | Assis Brasil    | Assis Brasil/<br>AC       | 10°56'29" S                             | 69°34'01" W |
|                                  | Pauini          | Pauini/AM                 | 07°13'19" S                             | 67°00'25" W |
|                                  | Caxarari        | A.I Kaxarari              | 09°24'45" S                             | 66°19'48" W |
|                                  | Boca do Acre    | A.I Boca do<br>Acre       | 08°45'01" S                             | 67°24'05" W |

(\*) Sujeitos à alteração




Fundação Nacional do Índio  
MINISTÉRIO DA JUSTIÇA

**DIRETORIA DE ADMINISTRAÇÃO  
COORDENAÇÃO DE MODERNIZAÇÃO ADMINISTRATIVA  
POSTOS INDÍGENAS COM SUA LOCALIZAÇÃO  
E COORDENADAS GEOGRÁFICAS APROXIMADAS**

22

| REGIÃO<br>ADMINISTRAÇÃO REGIONAL           | POSTO INDÍGENA        | LOCALIZAÇÃO                 | COORDENADAS GEOGRÁFICAS APROXIMADAS (*) |             |
|--|-----------------------|-----------------------------|---|-------------|
|  |                       |                             | LATITUDE                                | LONGITUDE   |
|  | Lábrea                | Lábrea/AM                   | -                                       | -           |
| <b>6. TABATINGA/AM</b>                     | Umariáçu              | A.I Tukuna<br>Umariáçu      | 04°17'00" S                             | 69°54'00" W |
|  | Feijoal               | A.I Tikuna de<br>Feijoal    | 04°05'00" S                             | 69°38'00" W |
|  | Belém do Soli<br>mões | A.I Evare I                 | 03°55'00" S                             | 69°38'00" W |
|  | Campo Alegre          | A.I Evare I                 | 03°30'00" S                             | 60°23'00" W |
|  | Vendaval              | A.I Evare I                 | 03° 44'00" S                            | 69°27'00" W |
|  | Betânia               | A.I Betânia                 | 02°25'00" S                             | 67°25'00" W |
|  | Vui-Uata-In           | A.I Vui-Uata-<br>In         | 03°50'00" S                             | 68°20'00" W |
|  | Uati-Paraná           | A.I Uati-Para<br>ná         | 02°31'52" S                             | 67°10'12" W |
|  | Maku-Apapóris         | A.I Maku do<br>Rio Apapóris | 01°04'12" S                             | 69°25'50" W |
| <b>7. SÃO GABRIEL DA CACHOEI<br/>RA/AM</b> | Jauaretê              | A.I Alto Rio<br>Negro       | 00°35'19" N                             | 69°12'13" W |
|  | Uapuí-Cachoeira       | A.I Alto Rio<br>Negro       | 01°18'39" N                             | 69°13'19" W |
|  | Pico da Neblina       | A.I Yanomami                | 00°35'54" N                             | 65°55'00" W |
|  | Foz do Rio Yá         | A.I Yanomami                | 00°16'29" N                             | 66°27'26" W |
|  | Maiá                  | A.I Yanomami                | 00°32'15" N                             | 65°43'31" W |
|  | Maturacá              | A.I Yanomami                | 00°39'59" N                             | 66°12'00" W |

(\*) Sujeitos à alteração




Fundação Nacional do Índio  
MINISTÉRIO DA JUSTIÇA

**DIRETORIA DE ADMINISTRAÇÃO  
COORDENAÇÃO DE MODERNIZAÇÃO ADMINISTRATIVA  
POSTOS INDÍGENAS COM SUA LOCALIZAÇÃO  
E COORDENADAS GEOGRÁFICAS APROXIMADAS**

23

| REGIÃO<br>ADMINISTRAÇÃO REGIONAL | POSTO INDÍGENA  | LOCALIZAÇÃO        | COORDENADAS GEOGRÁFICAS APROXIMADAS (*) |             |
|----------------------------------|-----------------|--------------------|---|-------------|
|                                  |                 |                    | LATITUDE                                | LONGITUDE   |
|                                  | Cauaboris       | A.I Yanomami       | 00°03'32" N                             | 66°05'27" W |
|                                  | Santo Atanásio  | A.I Alto Rio Negro | 00°32'00" N                             | 69°19'00" W |
|                                  | São Joaquim     | A.I Alto Rio Negro | 01°42'39" N                             | 69°19'59" W |
|                                  | Tunui-Cachoeira | A.I Alto Rio Negro | 01°25'19" n                             | 68°07'59" W |
|                                  | Anamuim         | A.I Alto Rio Negro | 01°47'51" N                             | 67°24'57" W |
|                                  |                 |                    |   |             |
|                                  |                 |                    |   |             |
|                                  |                 |                    |   |             |
|                                  |                 |                    |   |             |
|                                  |                 |                    |   |             |
|                                  |                 |                    |   |             |
|                                  |                 |                    |   |             |
|                                  |                 |                    |   |             |
|                                  |                 |                    |   |             |
|                                  |                 |                    |   |             |
|                                  |                 |                    |   |             |
|                                  |                 |                    |   |             |
|                                  |                 |                    |   |             |
|                                  |                 |                    |   |             |
|                                  |                 |                    |   |             |
|                                  |                 |                    |   |             |
|                                  |                 |                    |   |             |
|                                  |                 |                    |   |             |
|                                  |                 |                    |   |             |
|                                  |                 |                    |   |             |

(\*) Sujeitos à alteração



Fundação Nacional do Índio  
MINISTÉRIO DA JUSTIÇA


**DIRETORIA DE ADMINISTRAÇÃO  
COORDENAÇÃO DE MODERNIZAÇÃO ADMINISTRATIVA  
POSTOS INDÍGENAS COM SUA LOCALIZAÇÃO  
E COORDENADAS GEOGRÁFICAS APROXIMADAS**

24

| REGIÃO<br>ADMINISTRAÇÃO REGIONAL | POSTO INDÍGENA        | LOCALIZAÇÃO                    | COORDENADAS GEOGRÁFICAS APROXIMADAS (*) |             |
|----------------------------------|-----------------------|--------------------------------|---|-------------|
|                                  |                       |                                | LATITUDE                                | LONGITUDE   |
| <b>6ª REGIÃO</b>                 |                       |                                |   |             |
| <b>1. ARAGUAIA/MT</b>            | Santa Izabel do Morro | Pq. Ind. Araguaia              | 11°35'30" S                             | 50°40'00" W |
|                                  | Fontoura              | Pq. Ind. Araguaia              | 11°21'18" S                             | 50°41'35" W |
|                                  | Tapirapé              | A.I Tapirapé/<br>Karajá        | 10°38'50" S                             | 50°36'55" W |
|                                  | Krehawa               | A.I São Domingos               | -                                       | -           |
|                                  | Macauba               | Pq. Ind. Araguaia              | 10°29'45" S                             | 50°28'25" W |
| <b>2. ARAGUAÍNA/TO</b>           | Xambioá               | A.I Xambioá                    | 07°09'15" S                             | 49°11'05" W |
|                                  | Apinagé               | A.I Apinagé                    | 06°12'20" S                             | 47°52'40" W |
|                                  | Rio Vermelho          | A.I Kraolândia                 | 08°25'00" S                             | 47°40'00" W |
|                                  | Krahô                 | A.I Kraolândia                 | 08°18'00" S                             | 47°38'05" W |
|                                  | Cahoeira              | A.I Kraolândia                 | 08°52'40" S                             | 47°27'25" W |
|                                  | São José              | A.I Apinagé                    | 06°20'40" S                             | 47°32'45" W |
|                                  | Santana do Araguaia   | A.I Karajá/Santana do Araguaia | 08°52'00" S                             | 49°45'15" W |
|                                  | Xupé                  | A.I Kraolândia                 | 08°32'10" S                             | 47°41'00" W |
|                                  | Santa Cruz            | A.I Kraolândia                 | 08°29'35" S                             | 47°41'00" W |
| <b>3. EUNAPÓLIS/BA</b>           | Caramuru/Paraguassu   | A.I Caramuru/Paraguassu        | 15°27'35" S                             | 39°39'28" W |

(\*) Sujeitos à alteração






Fundação Nacional do Índio  
MINISTÉRIO DA JUSTIÇA

**DIRETORIA DE ADMINISTRAÇÃO  
COORDENAÇÃO DE MODERNIZAÇÃO ADMINISTRATIVA  
POSTOS INDÍGENAS COM SUA LOCALIZAÇÃO  
E COORDENADAS GEOGRÁFICAS APROXIMADAS**

25

| REGIÃO<br>ADMINISTRAÇÃO REGIONAL  | POSTO INDÍGENA       | LOCALIZAÇÃO                         | COORDENADAS GEOGRÁFICAS APROXIMADAS (*) |             |
|-----------------------------------|----------------------|-------------------------------------|---|-------------|
|                                   |                      |                                     | LATITUDE                                | LONGITUDE   |
|                                   | Pataxó               | A.I Barra Ve<br>lha                 | 16°49'04" S                             | 39°09'29" W |
|                                   | Pataxó Nova Vi<br>da | Fazenda Bahia<br>na                 | 13°55'12" S                             | 39°07'14" W |
| <b>4. GOIÂNIA/GO</b>              | Avá-Canoeiro         | A.I Avá-Canoeiro                    | 13°50'00" S                             | 48°15'40" W |
|                                   | Carretão             | A.I Carretão<br>I                   | 15°08'00" S                             | 51°50'00" W |
|                                   | Aruanã               | A.I Karajá de<br>Aruanã             | -                                       | -           |
| <b>5. GOVERNADOR VALADARES/MG</b> | Tupiniquim           | A.I Caieiras<br>Velha               | 19°55'27" S                             | 40°10'27" W |
|                                   | Xacriabá             | A.I Xacriabá                        | 14°50'40" S                             | 44°13'10" W |
|                                   | Krenak               | A.I Krenak                          | 19°13'30" S                             | 41°19'45" W |
|                                   | Maxacali             | A.I Maxacali<br>Ald. Água Boa       | 16°53'12" S                             | 40°36'53" W |
|                                   | Pradinho             | A.I Maxacali Ald.<br>Velha Pradinho | 16°52'19" S                             | 40°33'03" W |
|                                   | Guarani              | Fazenda Guara<br>ni                 | 19°03'35" S                             | 43°08'00" W |
|                                   | Comboios             | A.I Comboios                        | 19°44'38" S                             | 39°40'15" W |
| <b>6. GURUPI/TO</b>               | Rio do Sono          | A.I Xerente                         | 09°35'20" S                             | 47°55'28" W |
|                                   | Xerente              | A.I Xerente                         | 09°27'20" S                             | 48°22'10" W |
|                                   | Mirassol             | A.I Xerente                         | 09°30'40" S                             | 48°08'00" W |
|                                   | Canoanã              | Pq. Ind. Ara<br>guaia               | 11°58'35" S                             | 49°54'15" W |

(\*) Sujeitos à alteração



Fundação Nacional do Índio  
MINISTÉRIO DA JUSTIÇA

**DIRETORIA DE ADMINISTRAÇÃO  
COORDENAÇÃO DE MODERNIZAÇÃO ADMINISTRATIVA  
POSTOS INDÍGENAS COM SUA LOCALIZAÇÃO  
E COORDENADAS GEOGRÁFICAS APROXIMADAS**

26

| REGIÃO<br>ADMINISTRAÇÃO REGIONAL | POSTO INDÍGENA          | LOCALIZAÇÃO           | COORDENADAS GEOGRÁFICAS APROXIMADAS (*) |              |
|----------------------------------|-------------------------|-----------------------|---|--------------|
|                                  |                         |                       | LATITUDE                                | LONGITUDE    |
|                                  | Barreira Branca         | Pq. Ind. Ara<br>guaia | 13°25'00" S                             | 50°40'00" W  |
|                                  | Brejo Comprido          | A.I Xerente           | -                                       | -            |
|                                  | Funil                   | A.I Funil             | 09°39'00" S                             | 48°22'05" W  |
| <b>7. XINGU/DF</b>               | Guarantã                | Guarantã/MT           | 09° 48'00" S                            | 54°53'00" W  |
|                                  | Vigilância              | Pq. Ind. Xin<br>gu    | -                                       | -            |
|                                  | PIV Jarina              | A.I Kapoto/Ja<br>rina | 10°35'58" S                             | 53°26'00" W  |
|                                  | PIV Pachiku             | Pq. Ind. Xin<br>gu    | 10°48'03" S                             | 52° 45'38" W |
|                                  | Kapôt                   | A.I Kapoto/Ja<br>rina | 09°47'30" S                             | 53°12'30" W  |
|                                  | PIV Kurisevu            | Pq. Ind. Xin<br>gu    | 12°57'00" S                             | 53°22'00" W  |
|                                  | PIV Kuluene             | Pq. Ind. Xin<br>gu    | 12°49'07" S                             | 52°48'57" W  |
|                                  | Leonardo Villas<br>Boas | Pq. Ind. Xin<br>gu    | 12°09'45" S                             | 53°24'30" W  |
|                                  | Diauarum                | Pq. Ind. Xin<br>gu    | 11°12'45" S                             | 53°13'30" W  |
|                                  | Pavuru                  | Pq. Ind. Xin<br>gu    | 11°44'30" S                             | 53°37'15" W  |
|                                  |                         |                       |   |              |
|                                  |                         |                       |   |              |
|                                  |                         |                       |   |              |

(\*) Sujeitos à alteração