



CEDI - P. I. B.
DATA 09/03/87
COD. FID00002

C.I. Nº 0013/87 - SUAF

Brasília, 15 JAN 1987

Do: Superintendente de Assuntos Fundiários

Ao: Sr. Presidente

Ass: Plano de Metas 1987/89

Senhor Presidente,

Apraz-nos submeter à elevada consideração de Vossa Senhoria o PLANO DE METAS para Regularização Fundiária de ÁREAS INDÍGENAS, relativo ao período de 1987, 1988 e 1989, consoante orientação dessa Presidência.

O PLANO prevê aplicação de recursos da seguinte grandeza:

1987	CZ\$ 948.272.000,00
1988	CZ\$ 1.048.832.000,00
1989	CZ\$ 1.796.806.000,00
TOTAL	CZ\$ 3.793.910.000,00

Estima-se para o período, o desenvolvimento das ações seguintes:

E T A P A S	ÁREA INDÍGENA		
	1987	1988	1989
1. Identificação, Delimitação e/ou Reestudo	98	15	-
2. Demarcação e/ou Aviventação Topográfica	151	109	39
3. Regularização Fundiária (indenização de benfeitorias, registro cartoriais, etc).....	204	104	87

Oportuno destacar que as ações implementadas no segundo semestre de 1986, permitiram as seguintes realizações em Áreas Indígenas com etapas concluídas ou em processo de execução, conforme demonstrativos que a este acompanham:

E T A P A S	1986
1. Identificação e Delimitação	33
2. Demarcação e/ou Aviventação	50
3. Regularização Fundiária	06

Atenciosamente,

Daniel Marques de Sousa
Daniel Marques de Sousa
Superintendente de Assuntos Fundiários - SUAF/FUNAI

SUAF/PRS/sb

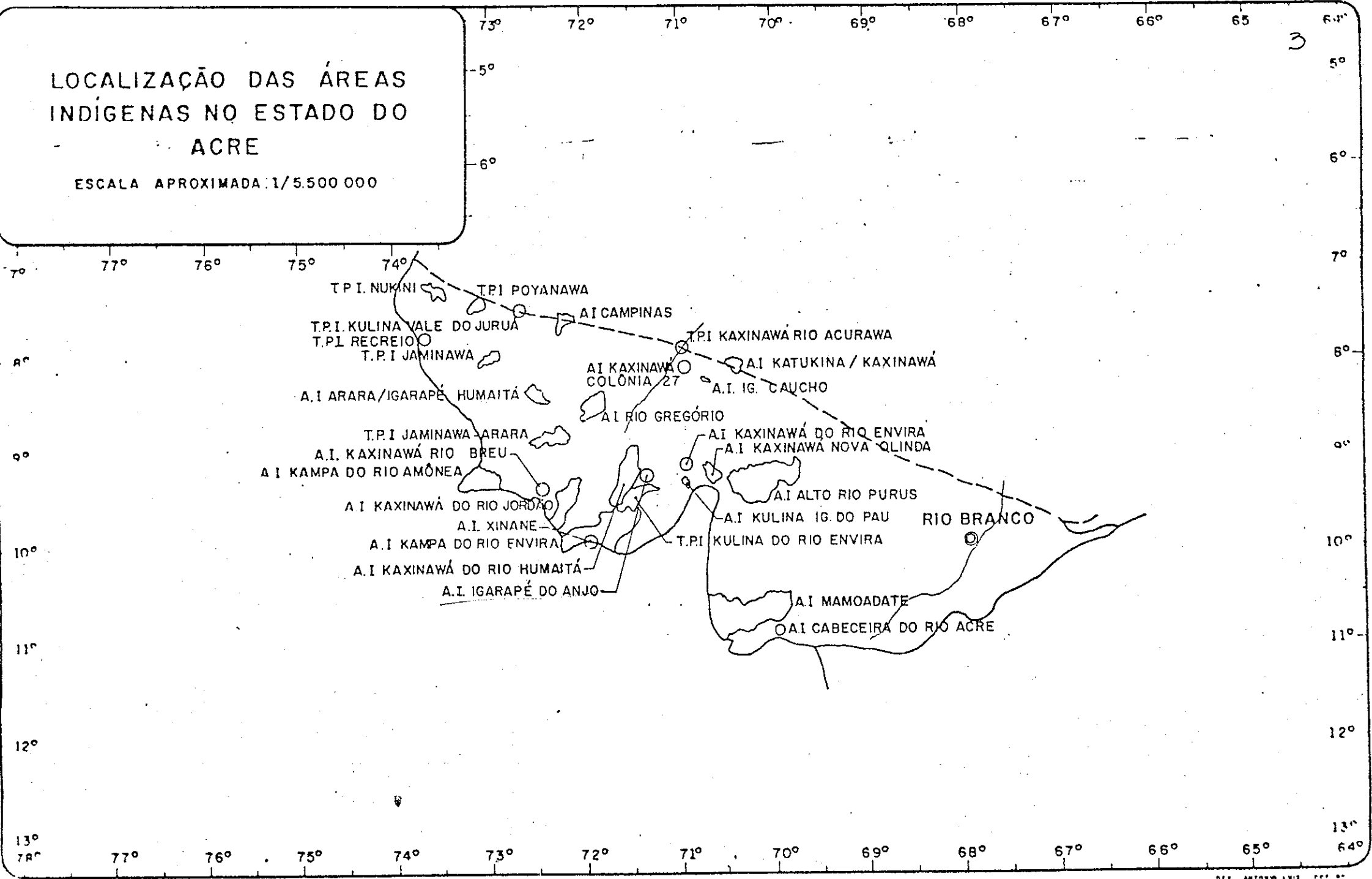
SEP Quadra 702 Sul
Edifício Lex, 3º andar
CEP 70.330 Brasília D.F.

ACÇÃO NACIONAL DO IN
PLANO DE METAS - TERRAS INDÍGENAS
DEMONSTRATIVO

UNIDADE DA FEDERAÇÃO	POPULAÇÃO INDÍGENA	ÁREAS INDÍGENAS										RECURSOS NECESSÁRIOS (CZ\$ 1.000,00)				
		1987			1988			1989			REGULARIZADA OU EM REGULIZAÇÃO	TOTAL GERAL	1987	1988	1989	TOTAL
		IDENTIFICAR	DEMARCAR	REGULARIZAR	IDENTIFICAR	DEMARCAR	REGULARIZAR	IDENTIFICAR	DEMARCAR	REGULARIZAR						
01. ACRE -AC	6.610	11	09	17	-	07	06	-	03	05	-	29	25.147	61.960	62.640	149.747
02. ALAGOAS -AL	2.895	02	01	01	-	02	-	-	-	03	03	07	13.952	360	20.160	34.472
03. AMAZONAS -AM	58.950	34	36	62	09	39	30	-	26	45	-	137	123.220	387.820	1.155.812	1.666.852
04. AMAPÁ -AP	3.226	01	02	04	-	01	01	-	-	-	01	06	16.620	9.560	-	26.180
05. BAHIA -BA	7.051	-	07	03	-	01	05	-	01	02	-	12	199.377	21.070	22.944	243.391
06. CEARÁ -CE	3.576	02	01	01	-	02	02	-	-	-	-	03	3.617	9.670	-	13.287
07. ESPÍRITO SANTO -ES	884	01	-	-	-	01	01	-	-	-	03	04	100	4.835	-	4.935
08. GOIÁS -GO	3.859	-	01	02	01	02	02	-	03	04	02	10	7.800	12.455	79.818	100.073
09. MARANHÃO -MA	10.434	-	03	06	-	-	-	-	-	-	10	16	228.642	-	-	228.642
10. MATO GROSSO -MT	11.378	07	10	24	02	13	18	-	01	06	03	53	77.272	129.262	111.500	318.034
11. MATO GROSSO DO SUL -MS	22.866	02	24	21	02	06	06	-	02	02	03	35	54.737	10.019	14.700	79.456
12. MINAS GERAIS -MG	4.940	02	03	03	-	02	03	-	-	-	-	06	6.388	12.777	-	19.165
13. PARÁ -PA	8.202	10	03	03	01	17	12	-	03	13	03	33	38.724	175.056	282.192	495.972
14. PARAÍBA -PB	4.418	-	-	01	-	-	-	-	-	-	-	01	3.240	-	-	3.240
15. PARANÁ -PR	5.899	01	06	08	-	02	-	-	-	01	02	15	20.863	1.143	6.720	28.726
16. PERNAMBUCO -PE	14.942	04	07	01	-	-	07	-	-	-	-	08	1.880	33.280	-	35.160
17. RIO DE JANEIRO -RJ	22	-	02	02	-	-	-	-	-	-	-	02	675	-	-	675
18. RIO GRANDE DO SUL -RS	8.478	04	12	08	-	-	-	-	-	-	-	14	26.708	-	-	26.708
19. RONDÔNIA -RO	4.095	12	04	08	-	12	08	-	-	06	04	27	26.855	98.080	40.320	165.255
20. RORAIMA -RR	10.805	03	13	18	-	01	01	-	-	-	11	30	61.758	72.850	-	134.608
21. SANTA CATARINA -SC	4.373	01	01	01	-	01	02	-	-	-	-	05	3.404	8.635	-	12.039
22. SÃO PAULO -SP	938	-	05	08	-	-	-	-	-	-	-	12	1.325	-	-	1.325
23. SERGIPE -SE	206	01	01	02	-	-	-	-	-	-	-	02	5.968	-	-	5.968
T O T A I S	199.047	98	151	204	15	109	104	-	39	87	45	467	948.272	1.048.832	1.796.806	3.793.910

LOCALIZAÇÃO DAS ÁREAS INDÍGENAS NO ESTADO DO ACRE

ESCALA APROXIMADA 1/5.500 000



3

MINISTÉRIO DO INTERIOR
FUNDAÇÃO NACIONAL DO ÍNDIO - FUNAI
SUPERINTENDÊNCIA DE ASSUNTOS FUNDIÁRIOS - SUAF

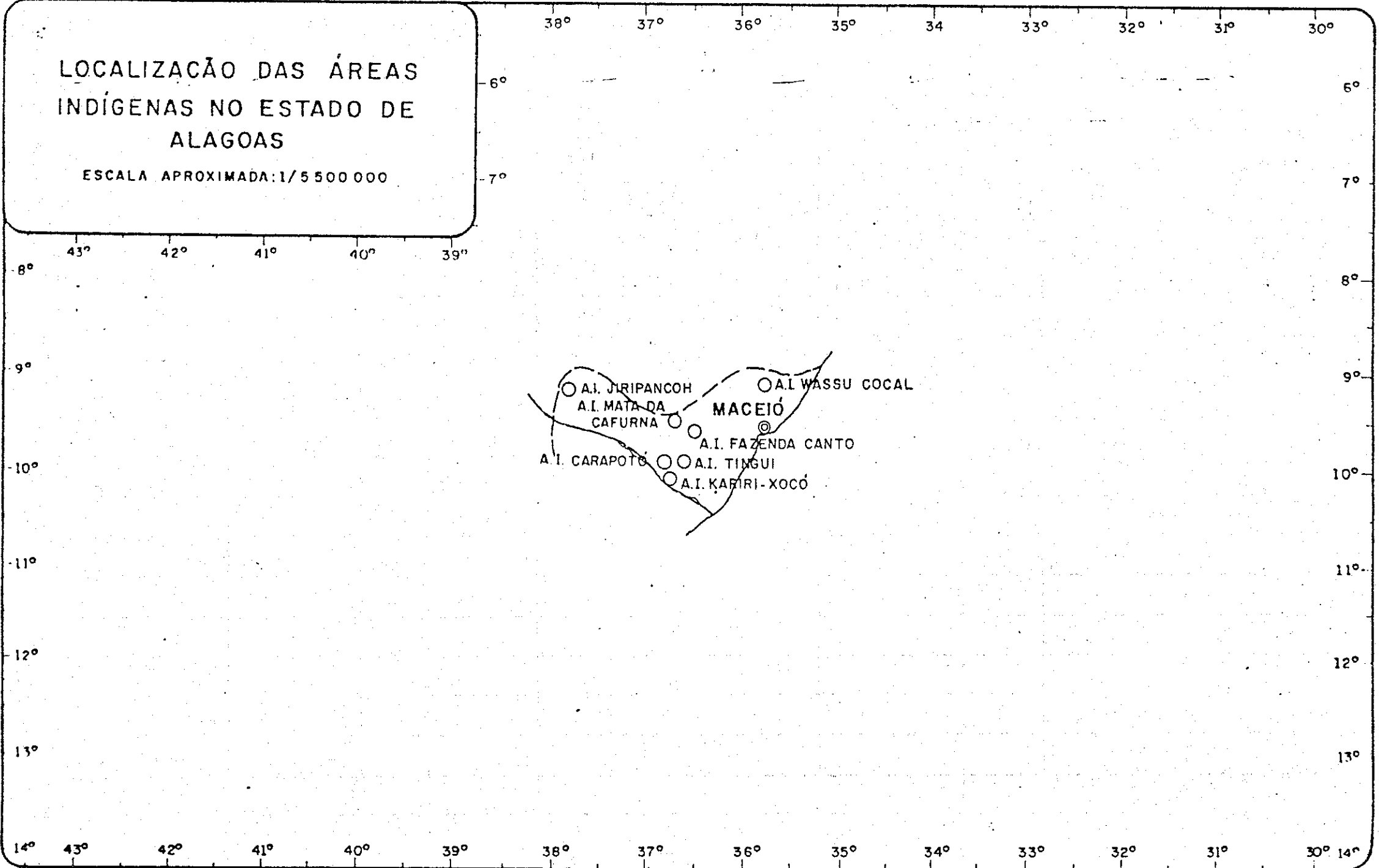
PLANO DE METAS
PERÍODO - 87 / 89

UNIDADE FEDERATIVA: ACRE - AC

N.º	ÁREA INDÍGENAS	FASE (S) / ANO			ÁREA (ha)	PERÍMETRO (km)	GRUPO INDÍGENA	POPULAÇÃO	RECURSOS NECESSÁRIOS (CZ\$ 1.000,00)								
		IDENTIFICAÇÃO	DEMARCAÇÃO	REG. FUNDIÁRIA					1987			1988			1989		
									ID.	DEM.	REG. FUND.	ID.	DEM.	REG. FUND.	ID.	DEM.	REG. FUND.
8	KAXINAWÁ RIO JORDÃO	-	-	87	87.293	216	KAXINAWÁ	900	-	-	52	-	-	-	-	-	-
9	KULINA IG. DO PAU	-	87	89	14.400	60	KULINA	76	-	270	-	-	-	-	-	-	6.720
0	KULINA RIO ENVIRA	-	-	87	58.600	155	KAXINAWÁ E KULINA	245	-	-	52	-	-	-	-	-	-
1	KULINA VALE JURUÁ	87	89	89	-	-	KULINA	-	200	-	-	-	-	-	-	10.800	6.720
2	LIBERDADE	87	88	88	-	-	KAXINAWÁ	-	200	-	-	-	5.400	4.160	-	-	-
3	MAMOADATE	-	-	87	313.647	336	MACHINERI E JAMINAWÁ	800	-	-	50	-	-	-	-	-	-
4	NUKINI	-	-	87	30.900	103	NUKINI	350	-	-	265	-	-	-	-	-	-
5	POYANAWA	-	87	87	19.987	63	POYANAWA	300	-	284	600	-	-	-	-	-	-
5	RECREIO	87	88	88	-	-	-	-	200	-	-	-	5.400	4.160	-	-	-
7	RIO GREGÓRIO	-	-	87	92.859	175	YAMANAWÁ, KATUKINA E KAMANAWÁ	460	-	-	100	-	-	-	-	-	-
8	TIMBAUBA	87	88	88	-	-	KAXINAWÁ	-	200	-	-	-	5.400	4.160	-	-	-
9	XINANE	87	89	89	-	-	-	-	200	-	-	-	-	-	-	10.800	6.720
TOTAIS		11	19	28	1.538.893	2.743	-	6.610	2.200	19.598	3.349	-	37.800	24.160	-	32.400	30.240

LOCALIZAÇÃO DAS ÁREAS INDÍGENAS NO ESTADO DE ALAGOAS

ESCALA APROXIMADA: 1/5 500 000



MINISTÉRIO DO INTERIOR
FUNDAÇÃO NACIONAL DO ÍNDIO - FUNAI
SUPERINTENDÊNCIA DE ASSUNTOS FUNDIÁRIOS - SUAF

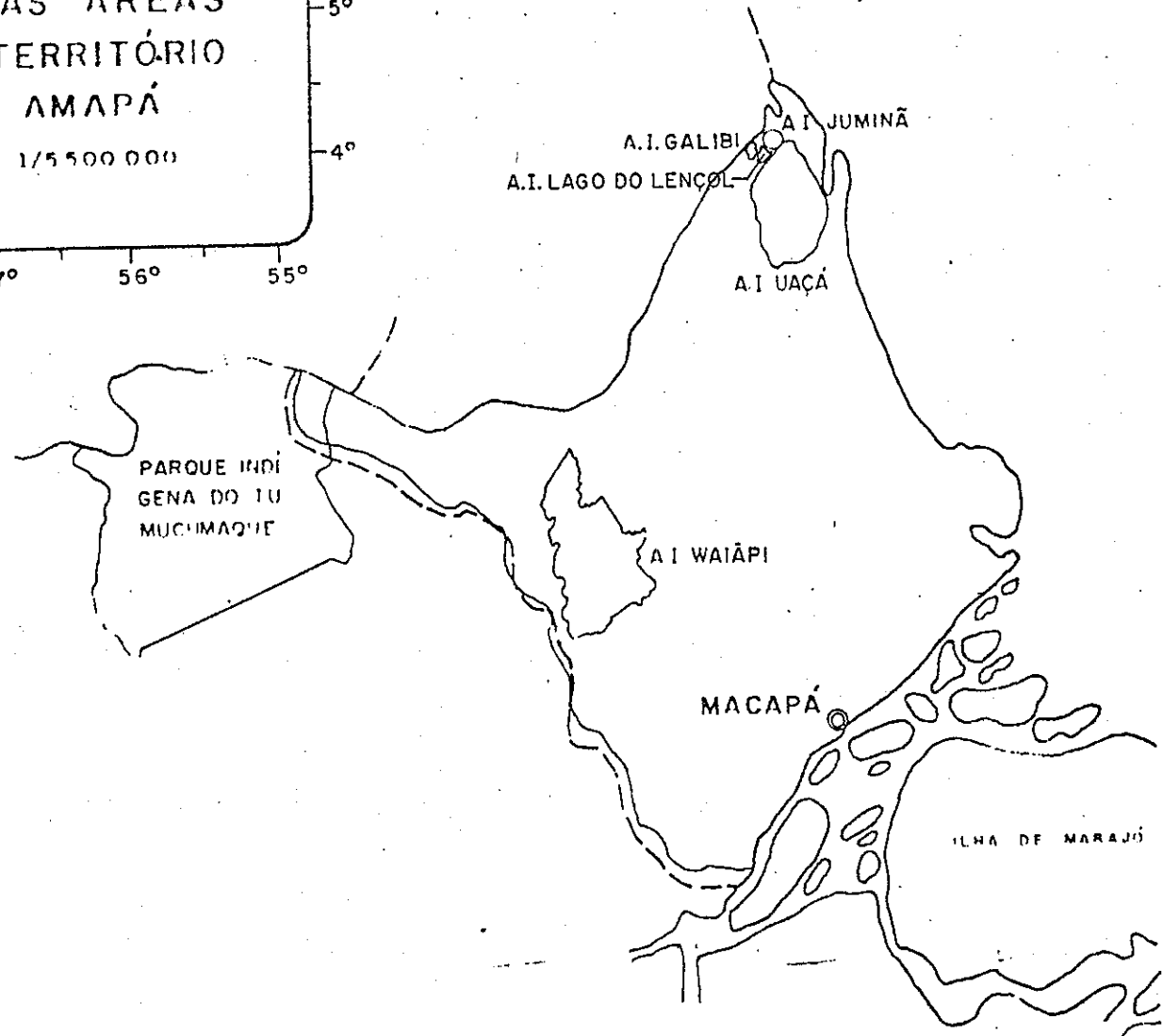
PLANO DE METAS
PERÍODO - 87-89

UNIDADE FEDERATIVA: ALAGOAS - AL

ÁREA INDÍGENAS	FASE(S)/ANO			ÁREA (ha)	PERÍMETRO (km)	GRUPO INDÍGENA	POPULAÇÃO	RECURSOS NECESSÁRIOS (CZ\$ 1.000,00)								
	IDENTIFICAÇÃO	DEMARCAÇÃO	REG. FUNDIÁRIA					1987			1988			1989		
								ID.	DEM.	REG. FUND.	ID.	DEM.	REG. FUND.	ID.	DEM.	REG. FUND.
CARAPOTÓ	87	88	89	-	-	CARAPOTÓ	209	200	-	-	-	180	-	-	-	6.720
FAZENDA CANTO	REGULARIZADA			277	10	XUCURU-KARIRI	529	-	REGULARIZADA			-	-	-	-	
JIRIPANCÓ	87	88	89	-	-	JIRIPANCÓ	500	200	-	-	-	180	-	-	-	6.720
KARIRI-XOCÓ	-	87	89	628	16	KARIRI-XOCÓ	1.062	-	72	-	-	-	-	-	-	6.720
MATA DA CAFURNA	REGULARIZADA			118	04	XUCURU-KARIRI	48	-	REGULARIZADA			-	-	-	-	
TINGUI-BOTÓ	REGULARIZADA			62	-	TINGUI	128	-	REGULARIZADA			-	-	-	-	
WASSU COCAL	-	-	87	2.753	20	WASSU	419	-	-	13.480	-	-	-	-	-	-
TOTAIS	02	03	04	3.838	50	-	2.895	400	72	13.480	-	360	-	-	-	20.160

LOCALIZAÇÃO DAS ÁREAS INDÍGENAS NO TERRITÓRIO FEDERAL DO AMAPÁ

ESCALA APROXIMADA 1/5 500 000



ÁREA INDÍGENAS	FASE(S) / ANO			ÁREA (ha)	PERÍMETRO (km)	GRUPO INDÍGENA	POPULAÇÃO	RECURSOS NECESSÁRIOS (CZ\$ 1.000,00)								
	IDENTIFICAÇÃO	DEMARCAÇÃO	REG. FUNDIÁRIA					1987			1988			1989		
								ID.	DEM.	REG. FUND.	ID.	DEM.	REG. FUND.	ID.	DEM.	REG. FUND.
AMAPARY	87	88	88	-	-	-	279	200	-	-	-	5.400	4.160	-	-	-
GALIBI	REGULARIZADA			6.689	37	GALIBI	71	-	REGULARIZADA			-	-	-	-	
JUMINÁ	-	87	87	24.000	75	GALIBI/KARIPUNA	89	-	400	2.880	-	-	-	-	-	
LAGO LENÇOL (UAÇA II)	-	-	87	5.286	38	KARIPUNA	-	-	-	360	-	-	-	-	-	
UAÇA	-	-	87	434.660	277	KARIPUNA	2.536	-	-	2.520	-	-	-	-	-	
WAIÁPI	-	87	87	543.000	410	WAIÁPI	251	-	7.380	2.880	-	-	-	-	-	
TOTAIS	01	03	05	1.013.635	837	-	3.226	200	7.780	8.640	-	5.400	4.160	-	-	

MINISTÉRIO DO INTERIOR
FUNDAÇÃO NACIONAL DO ÍNDIO - FUNAI
 SUPERINTENDÊNCIA DE ASSUNTOS FUNDIÁRIOS - SUAF

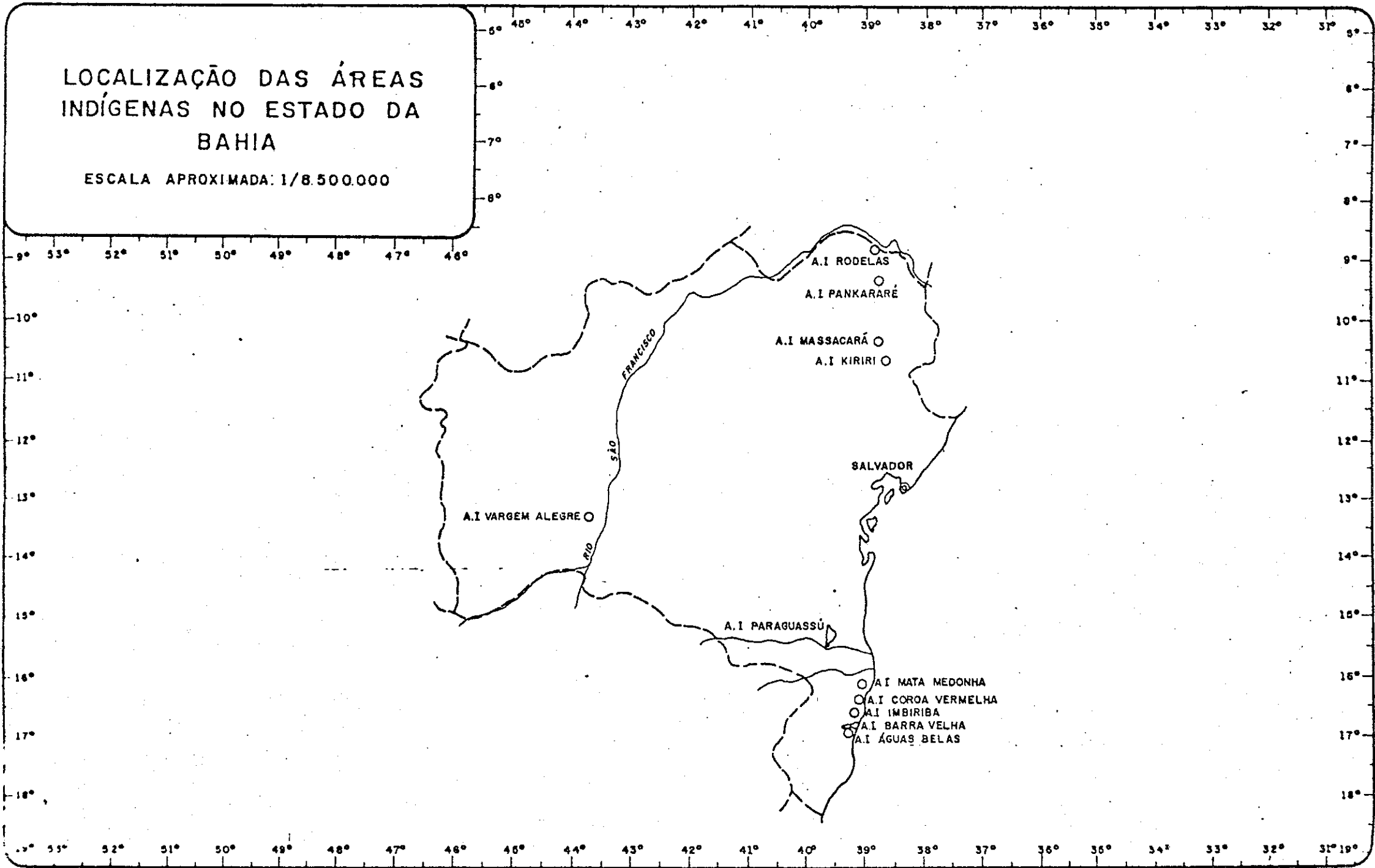
PLANO DE METAS
 PERÍODO - 87 / 89

UNIDADE FEDERATIVA: AMAZONAS - AM

Nº COD	ÁREA INDÍGENAS	FASE (S) / ANO			ÁREA (ha)	PERÍMETRO (km)	GRUPO INDÍGENA	POPULAÇÃO	RECURSOS NECESSÁRIOS (CZ\$ 1.000,00)								
		IDENTIFICAÇÃO	DEMARCAÇÃO	REG. FUNDIÁRIA					1987			1988			1989		
									ID.	DEM.	REG. FUND.	ID.	DEM.	REG. FUND.	ID.	DEM.	REG. FUND.
37	YANOMAMI (PQI)	-	89	89	9.419.108	3.071	YANOMAMI	2.290	-	-	-	-	-	-	-	221.112	6.720
TOTAIS		43	101	137	39.201.546	20.805	-	58.950	5.400	94.645	23.175	3.600	267.480	116.740	-	853.412	302.400

LOCALIZAÇÃO DAS ÁREAS INDÍGENAS NO ESTADO DA BAHIA

ESCALA APROXIMADA: 1/8.500.000

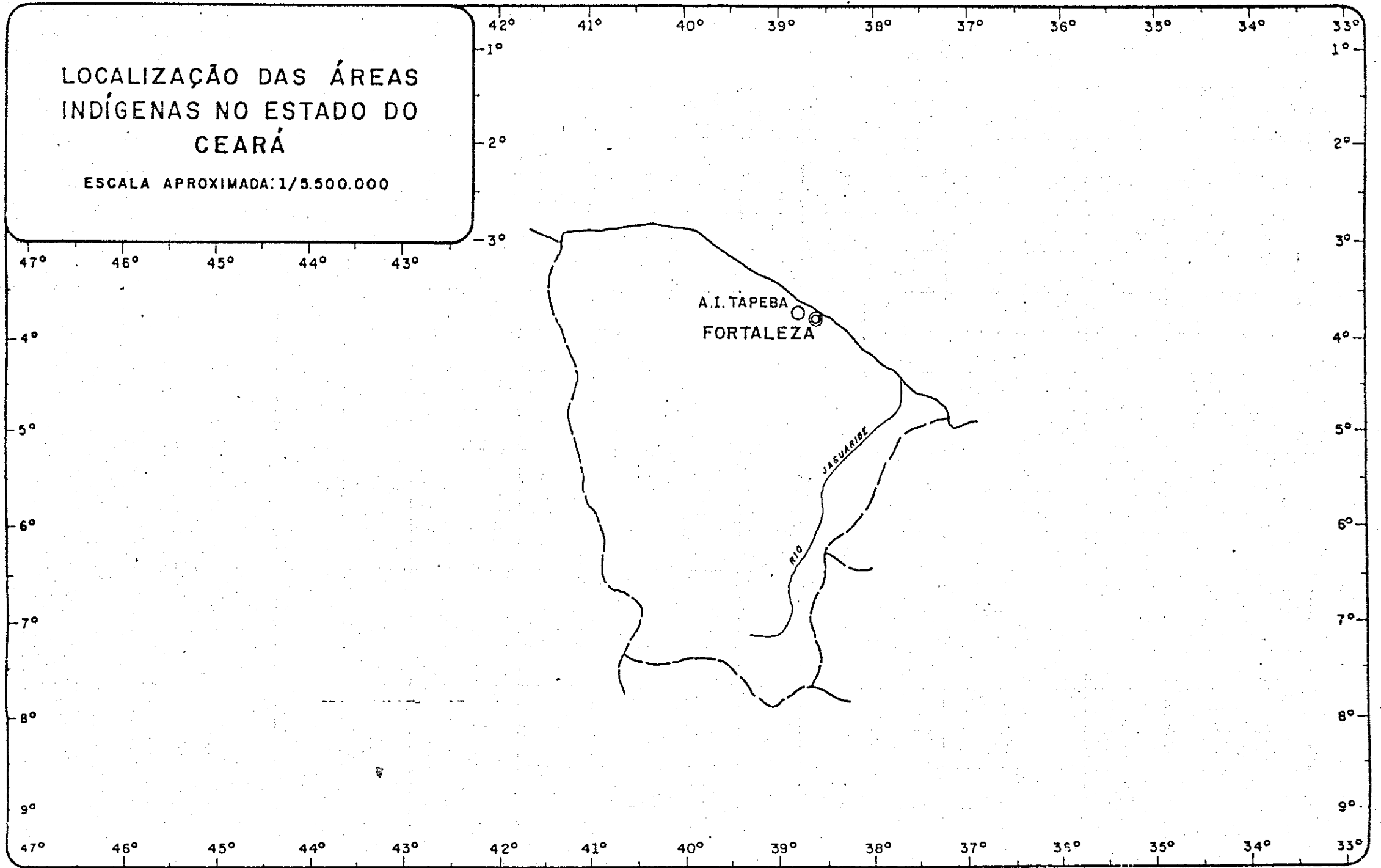


MINISTÉRIO DO INTERIOR
FUNDAÇÃO NACIONAL DO ÍNDIO - FUNAI
SUPERINTENDÊNCIA DE ASSUNTOS FUNDIÁRIOS - SUAF

PLANO DE METAS
PERÍODO - 87 / 89

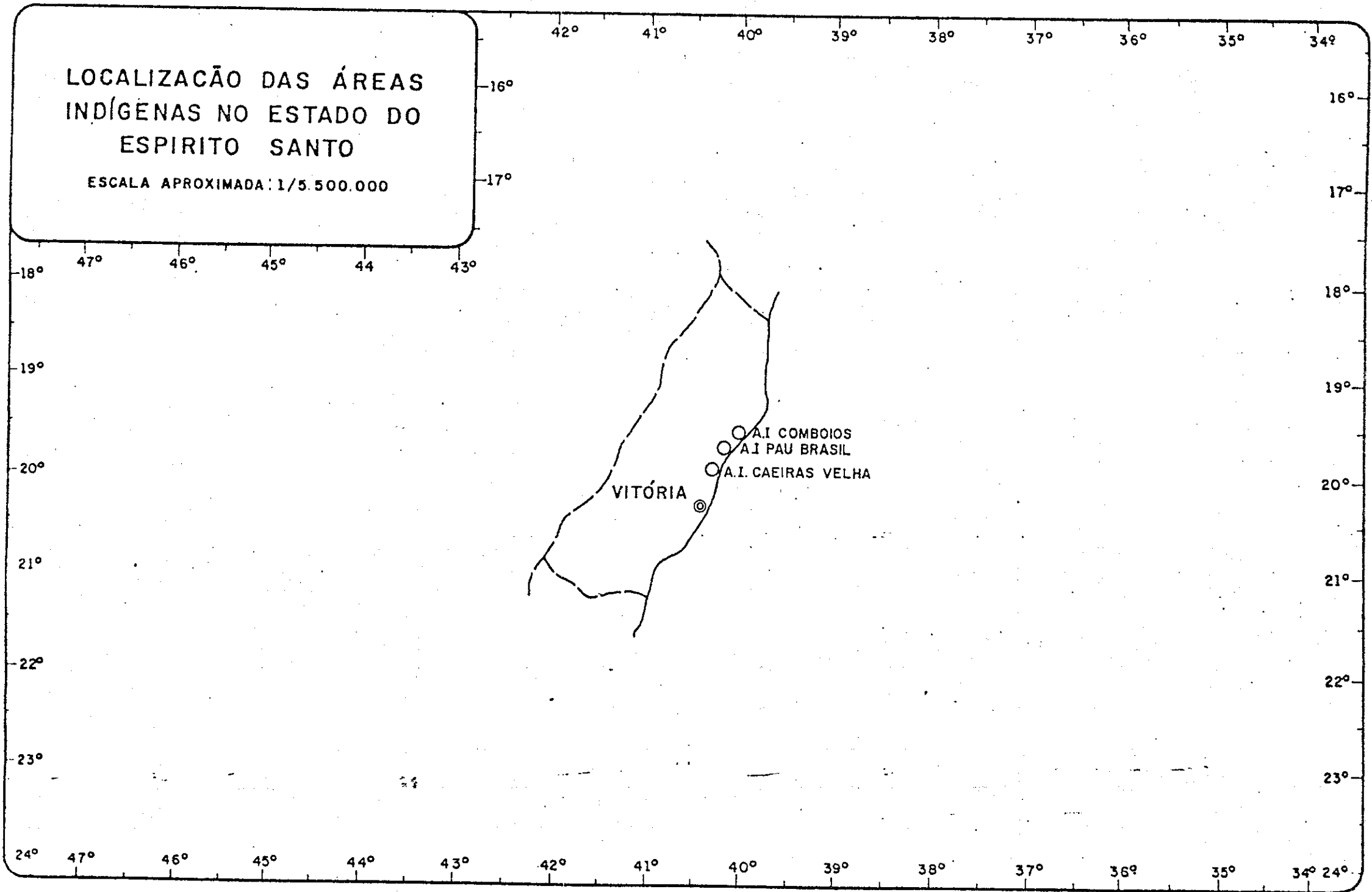
UNIDADE FEDERATIVA: BAHIA - BA

Nº ORDEM	ÁREA INDÍGENAS	FASE (S) / ANO			ÁREA (ha)	PERÍMETRO (km)	GRUPO INDÍGENA	POPULAÇÃO	RECURSOS NECESSÁRIOS (CZ\$ 1.000,00)								
		IDENTIFICAÇÃO	DEMARCAÇÃO	REG. FUNDIÁRIA					1987			1988			1989		
									ID.	DEM.	REG. FUND.	ID.	DEM.	REG. FUND.	ID.	DEM.	REG. FUND.
01	ÁGUAS BELAS	-	87	88	1.200	18	PATAXŌ	-	-	81	-	-	-	4.160	-	-	-
02	BARRA VELHA	-	-	87	8.627	72	PATAXŌ	1.082	-	-	90	-	-	-	-	-	-
03	CARAMURU PARAGUAÇU	-	89	89	36.000	132	PATAXŌ	834	-	-	-	-	-	-	-	9.504	6.720
04	COROA VERMELHA	-	87	88	1.450	22	PATAXŌ	-	-	99	-	-	-	4.160	-	-	-
05	IBOTIRAMA	-	88	-	2.800	30	TUXĀ	170	-	-	-	-	270	-	-	-	-
06	IMBIRIBA	-	87	88	845	22	PATAXŌ	-	-	99	-	-	-	4.160	-	-	-
07	KIRIRI	-	-	87	12.300	40	KIRIRI	1.780	-	-	198.000	-	-	-	-	-	-
08	MASSACARĀ	-	87	88	5.400	30	KAIMBĒ	1.437	-	135	-	-	-	4.160	-	-	-
09	MATA MEDONHA	-	87	88	400	09	PATAXŌ	26	-	45	-	-	-	4.160	-	-	-
10	PANKARARĒ	-	-	87	29.597	84	PANKARARĒ	982	-	-	720	-	-	-	-	-	-
11	NOVA RODELAS (RIACHO DO BENTO)	-	87	-	480	10	TUXĀ	610	-	45	-	-	-	-	-	-	-
12	VARGEM ALEGRE	-	87	89	1.000	14	PANKARARU/ATI KUM	130	-	63	-	-	-	-	-	-	6.720
TOTAIS		-	09	10	100.099	483	-	7.051	-	567	198.810	-	270	20.800	-	9.504	13.440



LOCALIZAÇÃO DAS ÁREAS INDÍGENAS NO ESTADO DO ESPIRITO SANTO

ESCALA APROXIMADA: 1/5.500.000



MINISTÉRIO DO INTERIOR
 FUNDAÇÃO NACIONAL DO ÍNDIO - FUNAI
 SUPERINTENDÊNCIA DE ASSUNTOS FUNDIÁRIOS - SUAF

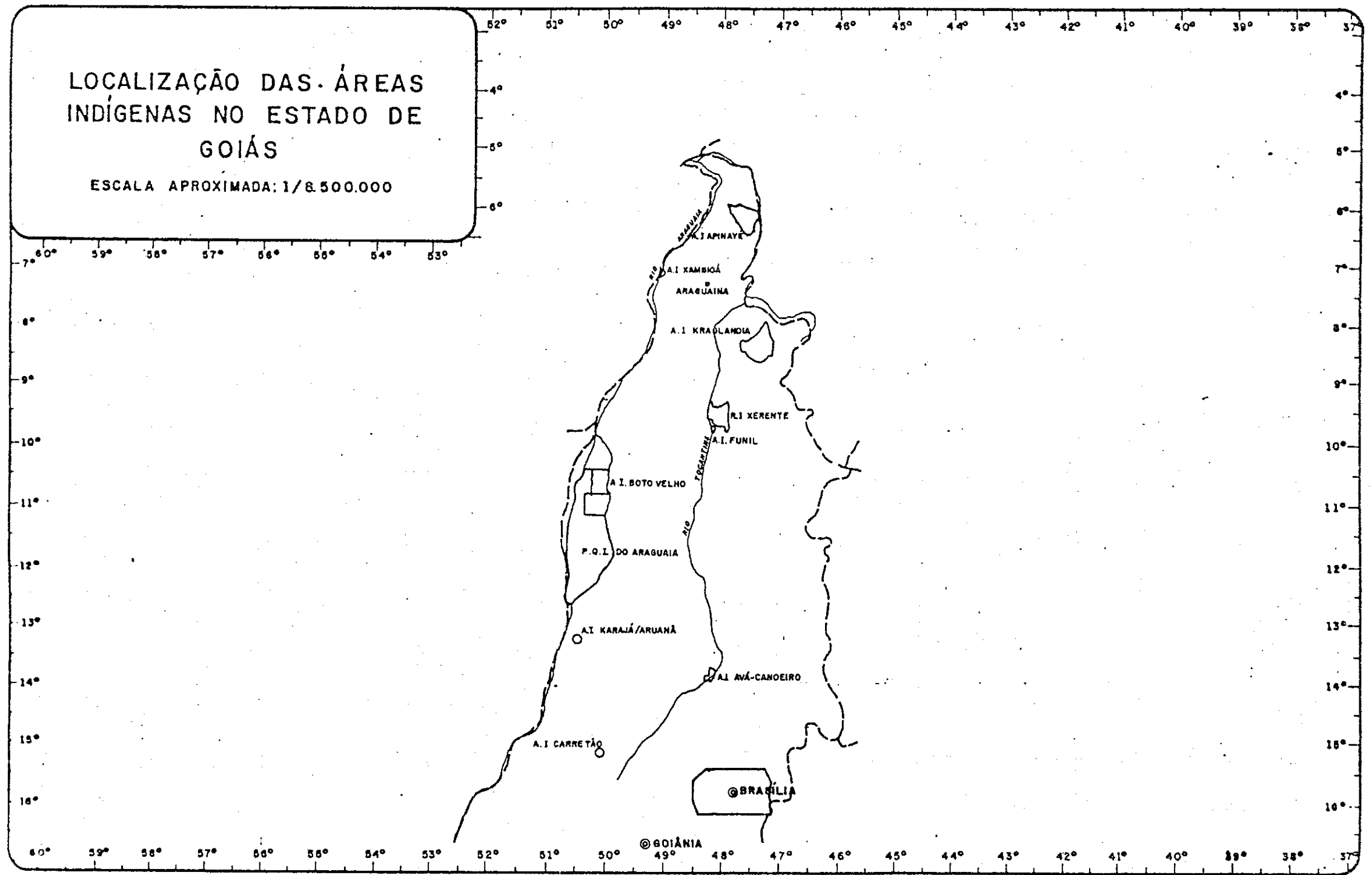
PLANO DE METAS
 PERÍODO - 87 / 89

UNIDADE FEDERATIVA: ESPÍRITO SANTO - ES

Nº ORDEM	ÁREA ÍNDÍGENAS	FASE (S) / ANO			ÁREA (ha)	PERÍMETRO (km)	GRUPO ÍNDÍGENA	POPU- LAÇÃO	RECURSOS NECESSÁRIOS (CZ\$ 1.000,00)								
		IDENTI- FICAÇÃO	DEMAR- CAÇÃO	REG. FUNDIÁRIA					1987			1988			1989		
									ID.	DEM.	REG. FUND.	ID.	DEM.	REG. FUND.	ID.	DEM.	REG. FUND.
01	CAITEIRAS VELHAS	EM REGULARIZAÇÃO			1.519	30	GUARANI/TUPI- NIQUIM	350	EM	REGULARIZAÇÃO	-	-	-	-	-	-	
02	COMBOIOS	EM REGULARIZAÇÃO			2.546	44	TUPINIQUIM	285	EM	REGULARIZAÇÃO	-	-	-	-	-	-	
03	PAU BRASIL	EM REGULARIZAÇÃO			427	12	TUPINIQUIM	249	EM	REGULARIZAÇÃO	-	-	-	-	-	-	
04	PURI	87	88	88	-	-	PURI	-	100	-	-	-	675	4.160	-	-	
TOTAIS		01	01	01	4.492	86	-	884	100	-	-	-	675	4.160	-	-	

LOCALIZAÇÃO DAS ÁREAS INDÍGENAS NO ESTADO DE GOIÁS

ESCALA APROXIMADA: 1/8.500.000

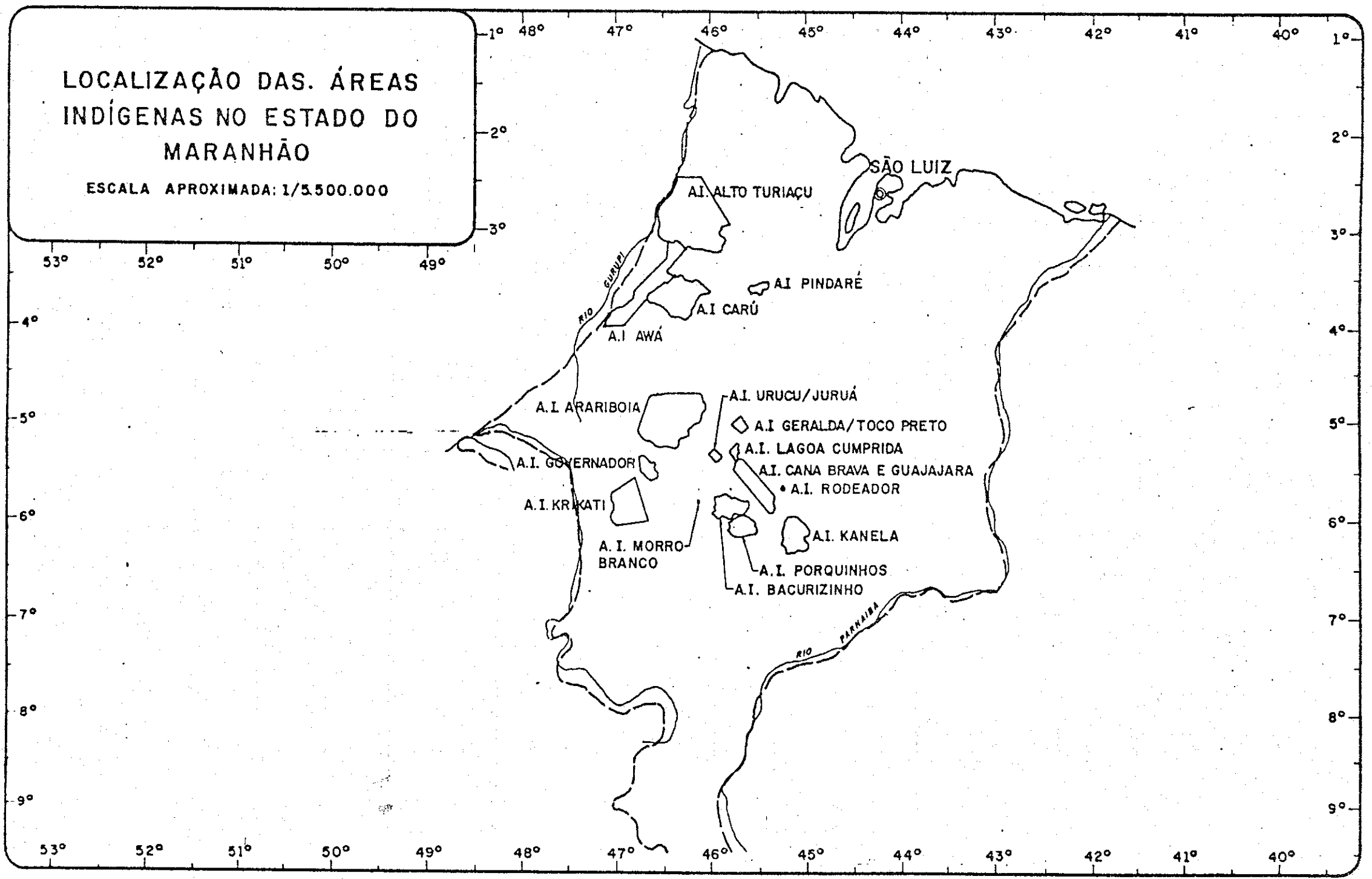


MINISTÉRIO DO INTERIOR
FUNDAÇÃO NACIONAL DO ÍNDIO - FUNAI
SUPERINTENDÊNCIA DE ASSUNTOS FUNDIÁRIOS - SUAF

PLANO DE METAS
PERÍODO - 87 / 89

UNIDADE FEDERATIVA: GOIÁS - GO

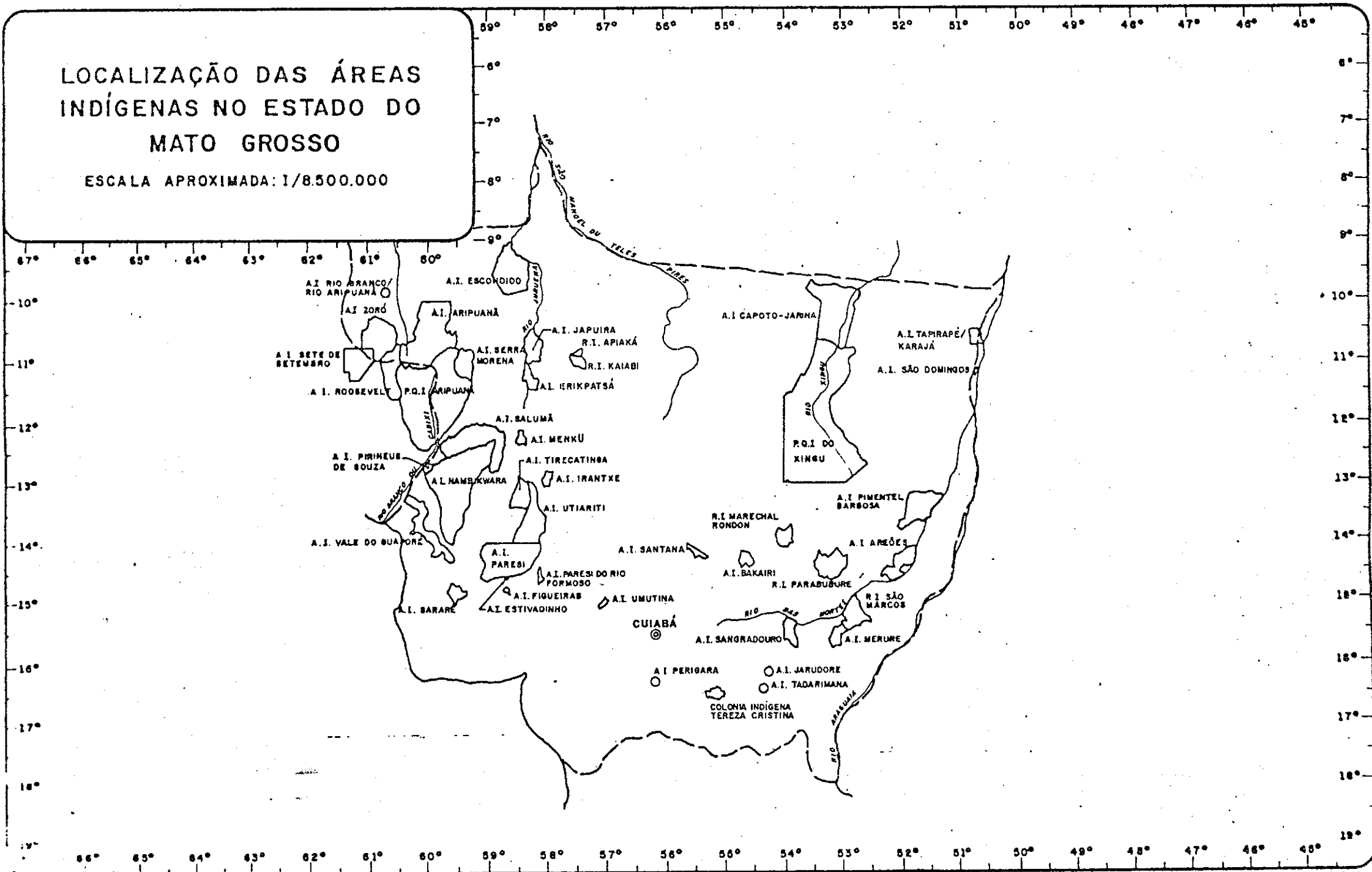
Nº ORDEN	ÁREA INDÍGENAS	FASE (S) / ANO			ÁREA (ha)	PERÍMETRO (km)	GRUPO INDÍGENA	POPULAÇÃO	RECURSOS NECESSÁRIOS (CZ\$ 1.000,00)								
		IDENTIFICAÇÃO	DEMARCAÇÃO	REG. FUNDIÁRIA					1987			1988			1989		
									ID.	DEM.	REG. FUND.	ID.	DEM.	REG. FUND.	ID.	DEM.	REG. FUND.
01	APINAYÉ	-	-	87	141.904	178	APINAYÉ	565	-	-	4.650	-	-	-	-	-	-
02	AVÁ-CANOEIRO	-	88	88	38.000	90	AVÁ-CANOEIRO	04	-	-	-	-	3.240	4.160	-	-	-
03	BOTO VELHO	-	88	88	145.080	190	KARAJÁ	-	-	-	-	-	495	4.160	-	-	-
04	CARRETÃO	EM REGULARIZAÇÃO			1.744	24	XAVANTE-TAPUIA	-	EM REGULARIZAÇÃO			-	-	-	-	-	-
05	FUNIL	-	87	87	16.000	60	XERENTE	227	-	270	2.880	-	-	-	-	-	-
06	KARAJÁ ARUANÁ	88	89	89	-	-	KARAJÁ	-	-	-	-	400	-	-	-	1.350	6.720
07	KRAOLÂNDIA	-	-	89	302.533	375	KRAHÕ	912	-	-	-	-	-	-	-	-	6.720
08	PARQUE ARAGUAIA	-	89	89	1.395.000	710	KARAJÁ/JAVAE/TAPUIA/PIRAPE/A.CANOEIRO	1.329	-	-	-	-	-	-	-	51.120	6.720
09	XAMBIOÁ	-	89	89	3.265	26	KARAJÁ/GUARANI	135	-	-	-	-	-	-	-	468	6.720
10	XERENTE	EM REGULARIZAÇÃO			165.542	227	XERENTE	687	EM REGULARIZAÇÃO			-	-	-	-	-	-
TOTAIS		01	06	08	2.209.068	1.880	-	3.859	-	270	7.530	400	3.735	8.320	-	52.938	26.880



Nº ORDEN	ÁREA INDÍGENAS	FASE (S) / ANO			ÁREA (ha)	PERÍMETRO (km)	GRUPO INDÍGENA	POPULAÇÃO	RECURSOS NECESSÁRIOS (CZ\$ 1.000,00)								
		IDENTIFICAÇÃO	DEMARCAÇÃO	REG. FUNDIÁRIA					1987			1988			1989		
									ID.	DEM.	REG. FUND.	ID.	DEM.	REG. FUND.	ID.	DEM.	REG. FU
01	ALTO TURIACU	REGULARIZADA			530.525	393	URUBU KAAPOR/ GUAJÁ	420	REGULARIZADA			-	-	-	-	-	-
02	ARARIBOIA	EM REGULARIZAÇÃO			413.288	278	GUAJAJARA	2.576	EM REGULARIZAÇÃO			-	-	-	-	-	-
03	AWÁ	-	87	87	232.000	325	GUAJÁ	40	-	5.850	3.485	-	-	-	-	-	-
04	BACURIZINHO	REGULARIZADA			82.432	133	GUAJAJARA	1.328	REGULARIZADA			-	-	-	-	-	-
05	CANA BRAVA/GUAJAJARA	-	-	87	131.868	182	GUAJAJARA	3.027	-	-	162.000	-	-	-	-	-	-
06	CARU	REGULARIZADA			172.667	297	GUAJÁ/GUAJAJARA	173	REGULARIZADA			-	-	-	-	-	-
07	GERALDA TOCO PRETO	-	-	87	16.588	52	GUAJAJARA	51	-	-	3.485	-	-	-	-	-	-
08	GOVERNADOR	REGULARIZADA			41.644	92	GUAJAJARA/GAVIÃO	323	REGULARIZADA			-	-	-	-	-	-
09	KANELA	REGULARIZADA			125.212	149	KANELA	791	REGULARIZADA			-	-	-	-	-	-
10	KRIKATI	-	87	87	85.500	129	KRIKATI	363	-	2.322	24.202	-	-	-	-	-	-
11	LAGOA COMPRIDA	-	87	87	13.198	48	GUAJAJARA	249	-	216	2.880	-	-	-	-	-	-
12	MORRO BRANCO	REGULARIZADA			49	03	GUAJAJARA	162	REGULARIZADA			-	-	-	-	-	-
13	RIO PINDARÉ	REGULARIZADA			15.003	118	GUAJAJARA/GUARANI	433	REGULARIZADA			-	-	-	-	-	-
14	PORQUINHOS	REGULARIZADA			79.520	113	KANELA	294	REGULARIZADA			-	-	-	-	-	-
15	RODEADOR	REGULARIZADA			2.319	20	GAVIÃO	-	REGULARIZADA			-	-	-	-	-	-
16	URUCU-JURUÁ	-	-	87	12.697	55	GUAJAJARA	204	-	-	24.202	-	-	-	-	-	-
TOTAIS		-	03	06	1.954.510	2.387	-	10.434	-	8.388	220.254	-	-	-	-	-	-

LOCALIZAÇÃO DAS ÁREAS INDÍGENAS NO ESTADO DO MATO GROSSO

ESCALA APROXIMADA: 1/8.500.000



MINISTÉRIO DO INTERIOR
FUNDAÇÃO NACIONAL DO ÍNDIO - FUNAI
SUPERINTENDÊNCIA DE ASSUNTOS FUNDIÁRIOS - SUAF

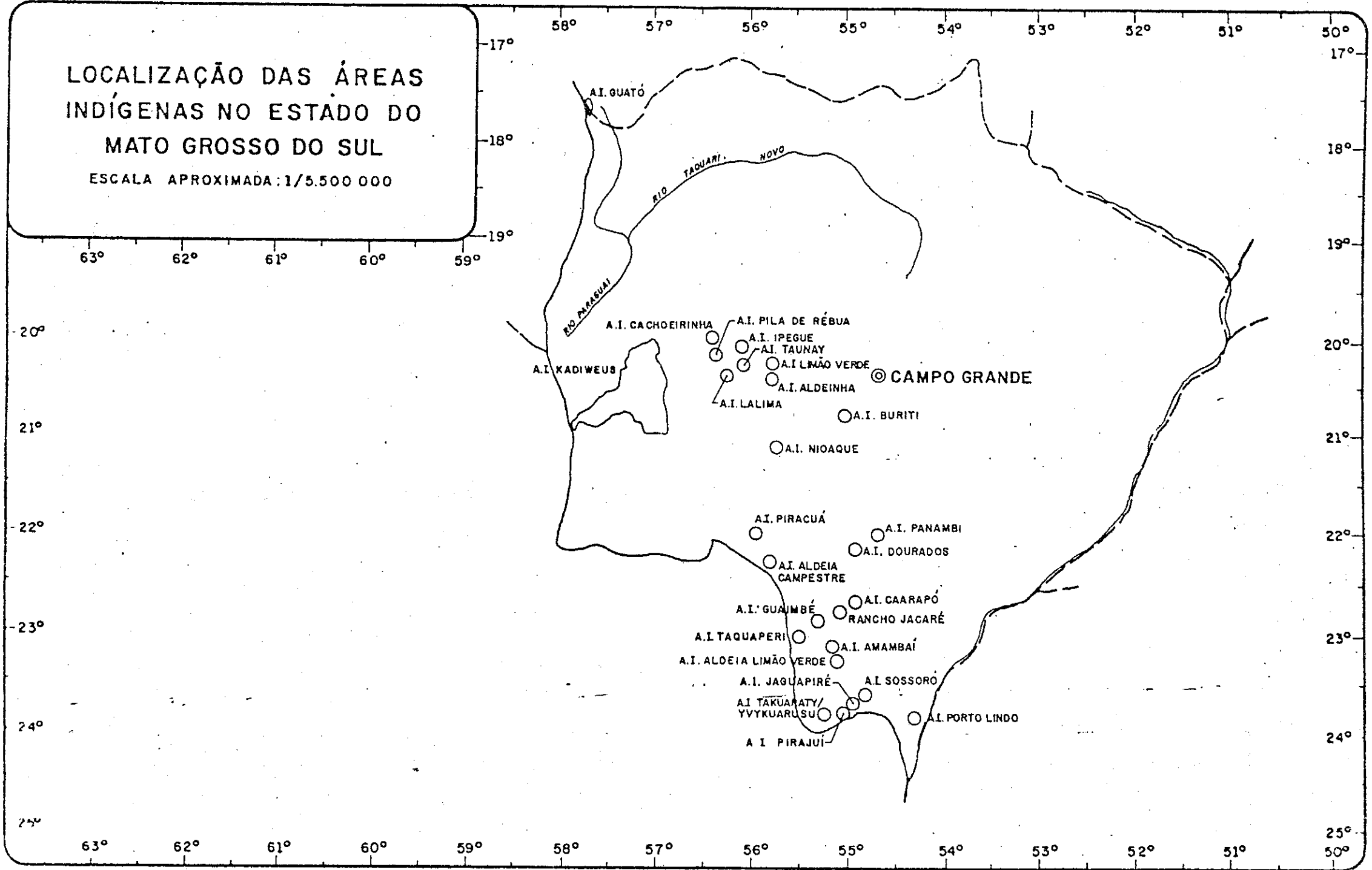
PLANO DE METAS
PERÍODO - 87 / 89

UNIDADE FEDERATIVA: MATO GROSSO - MT

Nº DEM.	ÁREA ÍNDÍGENAS	FASE (S) / ANO			ÁREA (ha)	PERÍMETRO (km)	GRUPO ÍNDÍGENA	POPULAÇÃO	RECURSOS NECESSÁRIOS (CZ\$ 1.000,00)								
		IDENTI- FICAÇÃO	DEMAR- CAÇÃO	REG. FUNDIÁRIA					1987			1988			1989		
									ID.	DEM.	REG. FUND.	ID.	DEM.	REG. FUND.	ID.	DEM.	REG. FUND.
52	XINGU (PQI)	-	87	-	2.642.003	898	TXUCARRAMAE/ SUYA/TXICAO	2.056	-	2.000	EM REGULARIZAÇÃO	OBS: REAVIVENTAMENTO					
53	ZORÕ	-	-	87	431.700	275	ZORÕ	184	-	-	1.408	-	-	-	-	-	-
TOTALS		09	24	48	11.088.729	9.912	-	11.378	1.400	20.185	55.687	800	67.329	61.133	-	10.800	100.700

LOCALIZAÇÃO DAS ÁREAS INDÍGENAS NO ESTADO DO MATO GROSSO DO SUL

ESCALA APROXIMADA: 1/5.500.000

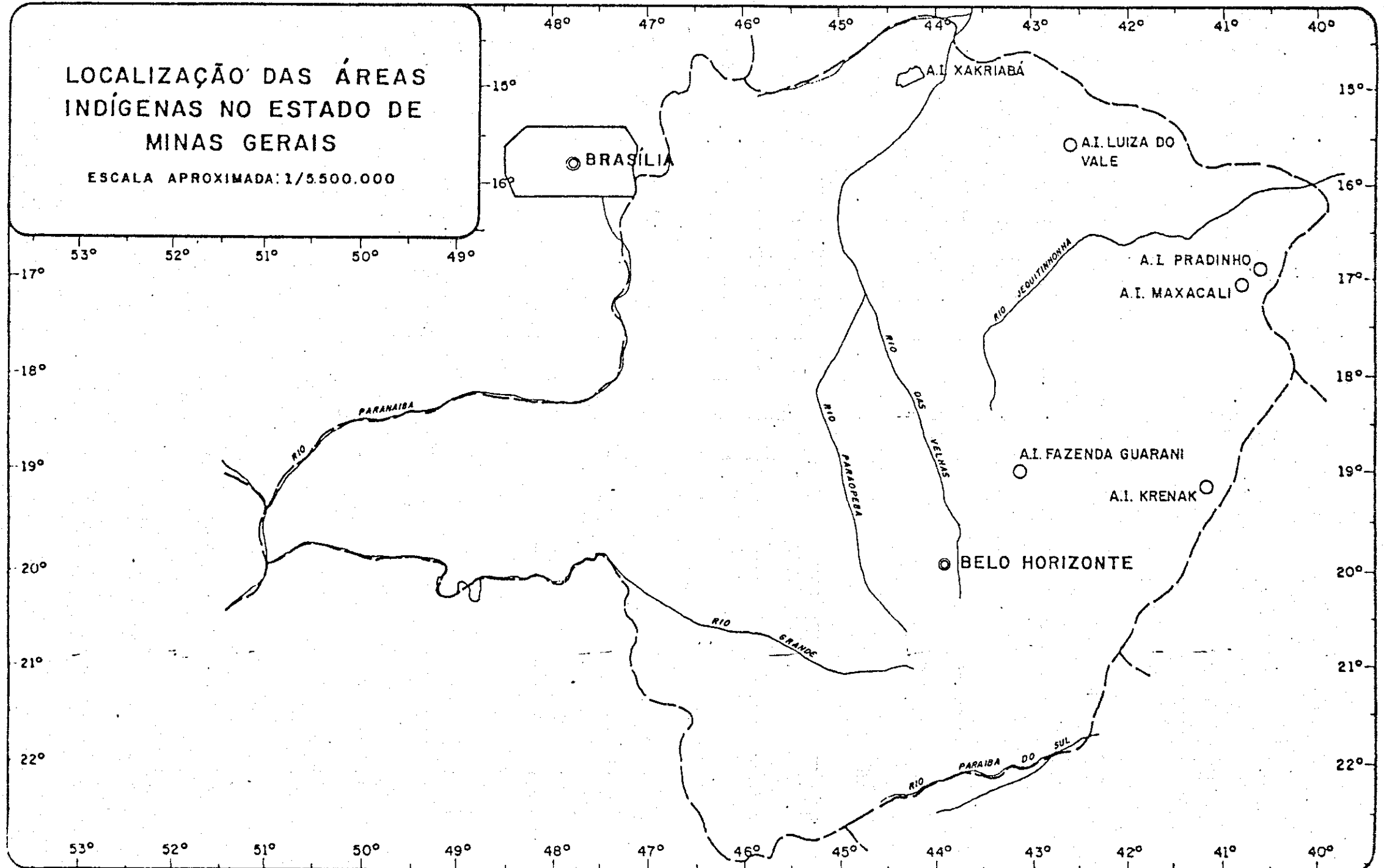


MINISTÉRIO DO INTERIOR
 FUNDAÇÃO NACIONAL DO ÍNDIO - FUNAI
 SUPERINTENDÊNCIA DE ASSUNTOS FUNDIÁRIOS - SUAF

PLANO DE METAS
 PERÍODO - 87 / 89

UNIDADE FEDERATIVA: MATO GROSSO DO SUL/MS

NR DO	ÁREA INDÍGENAS	FASE (S) / ANO			ÁREA (ha)	PERÍMETRO (km)	GRUPO INDÍGENA	POPU- LAÇÃO	RECURSOS NECESSÁRIOS (CZ\$ 1.000,00)								
		IDENTI- FICAÇÃO	DEMAR- CAÇÃO	REG. FUNDIÁRIA					1987			1988			1989		
									ID.	DEM.	REG. FUND.	ID.	DEM.	REG. FUND.	ID.	DEM.	REG. FUN
35	TAUNAY-IPEGUE	-	87	87	6.549	34	TERENA	2788	-	153	2.880	-	-	-	-	-	-
TOTALIS		04	32	29	601.524	1.080	-	22.866	400	2.263	52.074	400	2.331	7.288	-	1.260	13.440



LOCALIZAÇÃO DAS ÁREAS
INDÍGENAS NO ESTADO DE
MINAS GERAIS

ESCALA APROXIMADA: 1/5.500.000

MINISTÉRIO DO INTERIOR
FUNDAÇÃO NACIONAL DO ÍndIO - FUNAI
SUPERINTENDÊNCIA DE ASSUNTOS FUNDIÁRIOS - SUAF

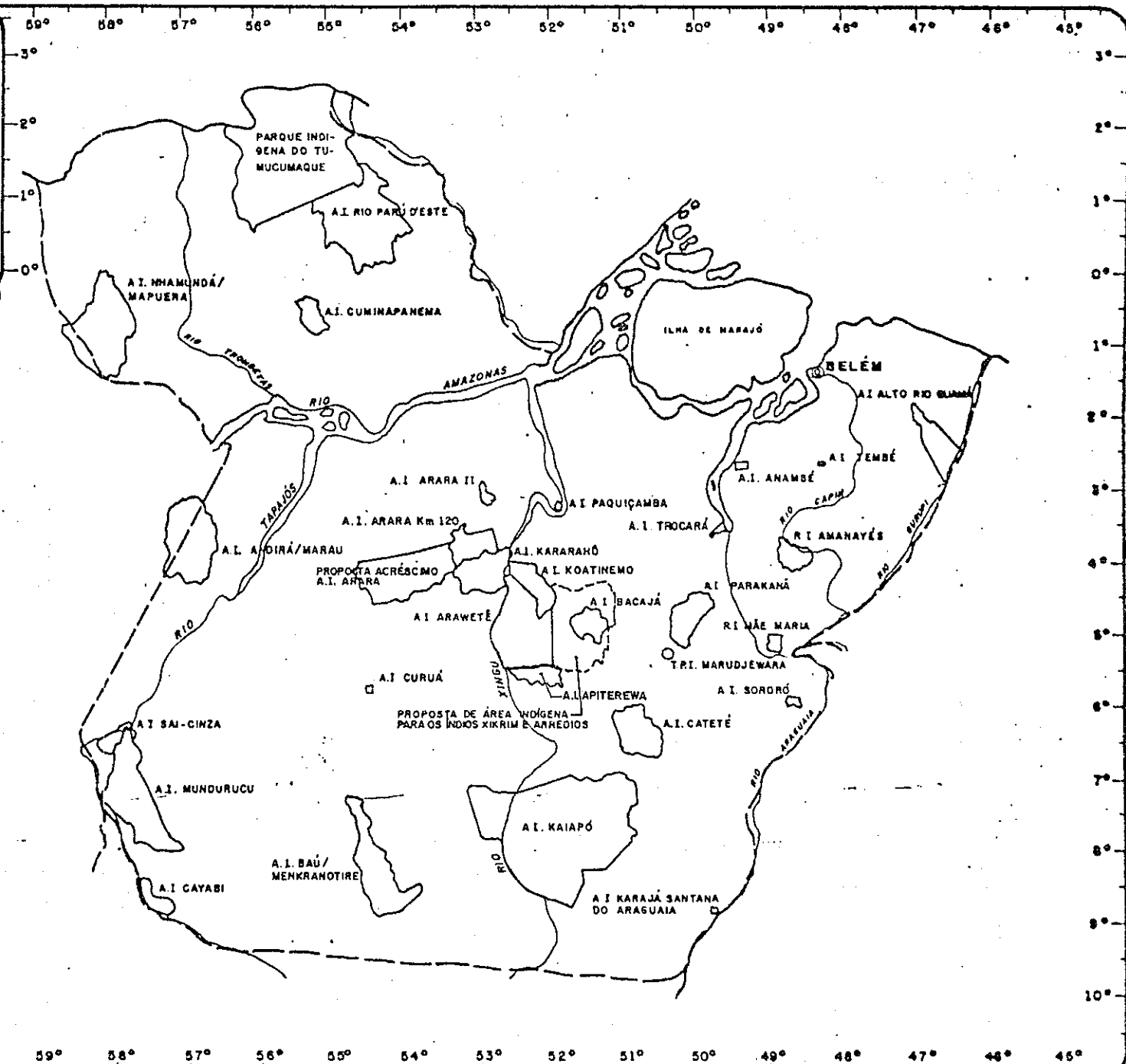
PLANO DE METAS
PERÍODO - 87/89

UNIDADE FEDERATIVA: MINAS GERAIS - MG

Nº ORDEM	ÁREA ÍNDÍGENAS	FASE(S)/ANO			ÁREA (ha)	PERÍMETRO (km)	GRUPO ÍNDÍGENA	POPUL LAÇÃO	RECURSOS NECESSÁRIOS (CZ\$ 1.000,00)								
		IDENTI- FICAÇÃO	DEMAR- CAÇÃO	REG. FUNDIÁRIA					1987			1988			1989		
									ID.	DEM.	REG. FUND.	ID.	DEM.	REG. FUND.	ID.	DEM.	REG. FU
01	FAZENDA GUARANI	-	87	88	4.000	32	KRENAK/PATAXÓ	102	-	144	-	-	-	4.160	-	-	-
02	KRENAK	-	87	88	1.791	20	KRENAK/PATAXÓ	92	-	90	-	-	-	4.160	-	-	-
03	LUIZA DO VALLE	-	87	88	9.709	43	TEMBÉ	02	-	194	-	-	-	4.160	-	-	-
04	MAXACALI (ALDEIA ÁGUA BOA)	87	88	87	2.413	19	MAXACALI	245	100	-	1.440	-	171	-	-	-	-
05	MAXACALI (ALDEIA VEIHA DO PRADINHO)	87	88	87	1.028	14	MAXACALI	264	100	-	1.440	-	126	-	-	-	-
06	XACRIABÁ	-	-	87	46.415	94	XACRIABÁ	4.235	-	-	2.880	-	-	-	-	-	-
TOTAIS		02	05	06	65.356	222	-	4.940	200	428	5.760	-	297	12.480	-	-	-

LOCALIZAÇÃO DAS ÁREAS INDÍGENAS NO ESTADO DO PARÁ

ESCALA APROXIMADA: 1/8.500.000



MINISTÉRIO DO INTERIOR
FUNDAÇÃO NACIONAL DO ÍNDIO - FUNAI
SUPERINTENDÊNCIA DE ASSUNTOS FUNDIÁRIOS - SUAF

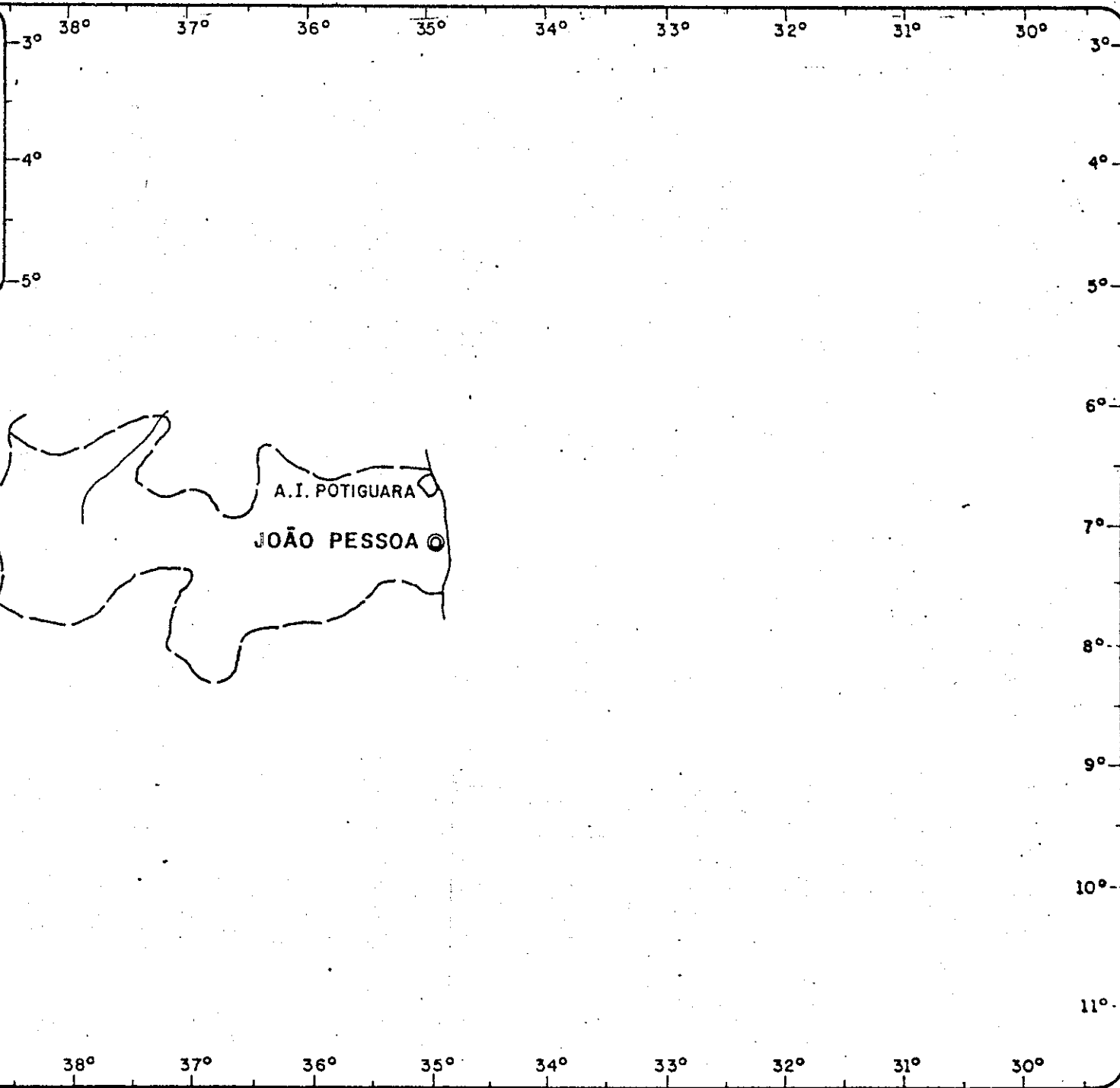
PLANO DE METAS
PERÍODO - 87 / 89

UNIDADE FEDERATIVA: PARÁ - PA

Nº COM	ÁREA INDÍGENAS	FASE(S) / ANO			ÁREA (ha)	PERÍMETRO (km)	GRUPO INDÍGENA	POPU- LAÇÃO	RECURSOS NECESSÁRIOS (CZ\$ 1.000,00)								
		IDENTI- FICAÇÃO	DEMAR- CAÇÃO	REG. FUNDIÁRIA					1987			1988			1989		
									ID.	DEM.	REG. FUND.	ID.	DEM.	REG. FUND.	ID.	DEM.	REG. FUND.
8	KARARAÓ	87	88	88	224.000	252	KARARAÓ	38	200	-	-	-	9.070	4.160	-	-	-
9	KOATINEMO	-	87	88	288.600	350	ASSURINI	59	-	6.300	-	-	-	4.160	-	-	-
10	MÃE MARIA	-	-	87	62.488	142	GAVIÃO	211	-	-	22.518	-	-	-	-	-	-
11	MARUDJEWARA	87	88	89	-	-	PARAKANÃ	71	200	-	-	-	5.400	-	-	-	6.7
12	MUNDURUCU	87	87	88	948.541	688	MUNDURUKU	1.901	200	1.156	-	-	-	4.160	-	-	-
13	PAQUIÇAMBA	-	-	87	6.000	33	JURUNA	24	-	-	360	-	-	-	-	-	-
14	PARAKANÃ	-	-	-	351.697	267	PARAKANÃ	153	-	-	-	-	-	-	-	-	-
15	PARU DE ESTE	-	88	88	1.182.800	690	WAIANA/APALAY	68	-	-	-	-	24.840	4.160	-	-	-
16	SAI-CINZA	-	88	88	126.000	240	MUNDURUKU	285	-	-	-	-	8.640	4.160	-	-	-
17	SORORO	REGULARIZADA			50.280	101	SURUÍ	113	REGULARIZADA								
18	TEMBÉ	-	88	89	850	12	TEMBÉ	41	-	-	-	-	108	-	-	-	6.7
19	TROCARÁ	REGULARIZADA			21.723	75	ASSURINI	157	REGULARIZADA								
20	TUNUCUMAQUE (PQI)	-	89	89	2.700.000	800	APALAY/WANANA	745	-	-	-	-	-	-	-	57.600	6.7
21	URUCARA	87	88	89	-	-	-	-	200	-	-	-	5.400	-	-	-	6.7
22	WAI-WAI KARAJAWYARA	87	88	89	-	-	-	-	200	-	-	-	5.400	-	-	-	6.7
23	XIPAIA-KURUARA	87	88	89	-	-	-	-	200	-	-	-	5.400	-	-	-	6.7
TOTALS		11	23	28	17.779.621	9.219	-	8.202	2.000	13.756	22.968	400	126.296	48.360	-	194.832	87.3

LOCALIZAÇÃO DAS ÁREAS
INDÍGENAS NO ESTADO DA
PARAÍBA

ESCALA APROXIMADA: 1/5.500.000



MINISTÉRIO DO INTERIOR
FUNDAÇÃO NACIONAL DO ÍNDIO - FUNAI
 SUPERINTENDÊNCIA DE ASSUNTOS FUNDIÁRIOS - SUAF

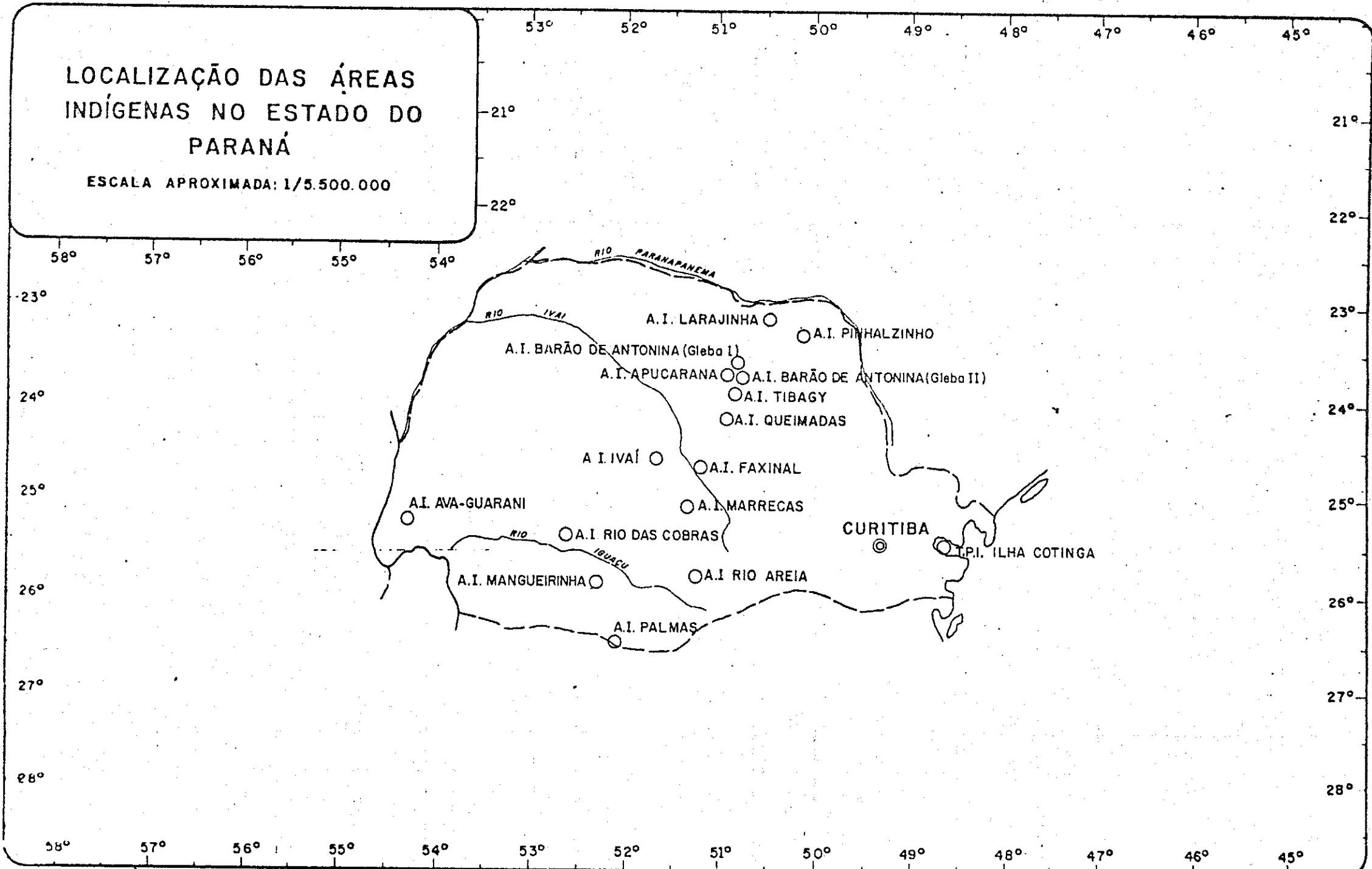
PLANO DE METAS
 PERÍODO - 87 / 89

UNIDADE FEDERATIVA: PARÁIBA - PB

Nº RDEM	ÁREA INDÍGENAS	FASE (S) / ANO			ÁREA (ha)	PERÍMETRO (km)	GRUPO INDÍGENA	POPU- LAÇÃO	RECURSOS NECESSÁRIOS (CZ\$ 1.000,00)								
		IDENTI- FICAÇÃO	DEMAR- CAÇÃO	REG. FUNDIÁRIA					1987			1988			1989		
									ID.	DEM.	REG. FUND.	ID.	DEM.	REG. FUND.	ID.	DEM.	REG. FUND.
01	POTIGUARA	-	-	87	20.820	60	POTIGUARA	4.418	-	-	3.240	-	-	-	-	-	-
TOTAIS		-	-	01	20.820	60	-	4.418	-	-	3.240	-	-	-	-	-	-

LOCALIZAÇÃO DAS ÁREAS INDÍGENAS NO ESTADO DO PARANÁ

ESCALA APROXIMADA: 1/5.500.000

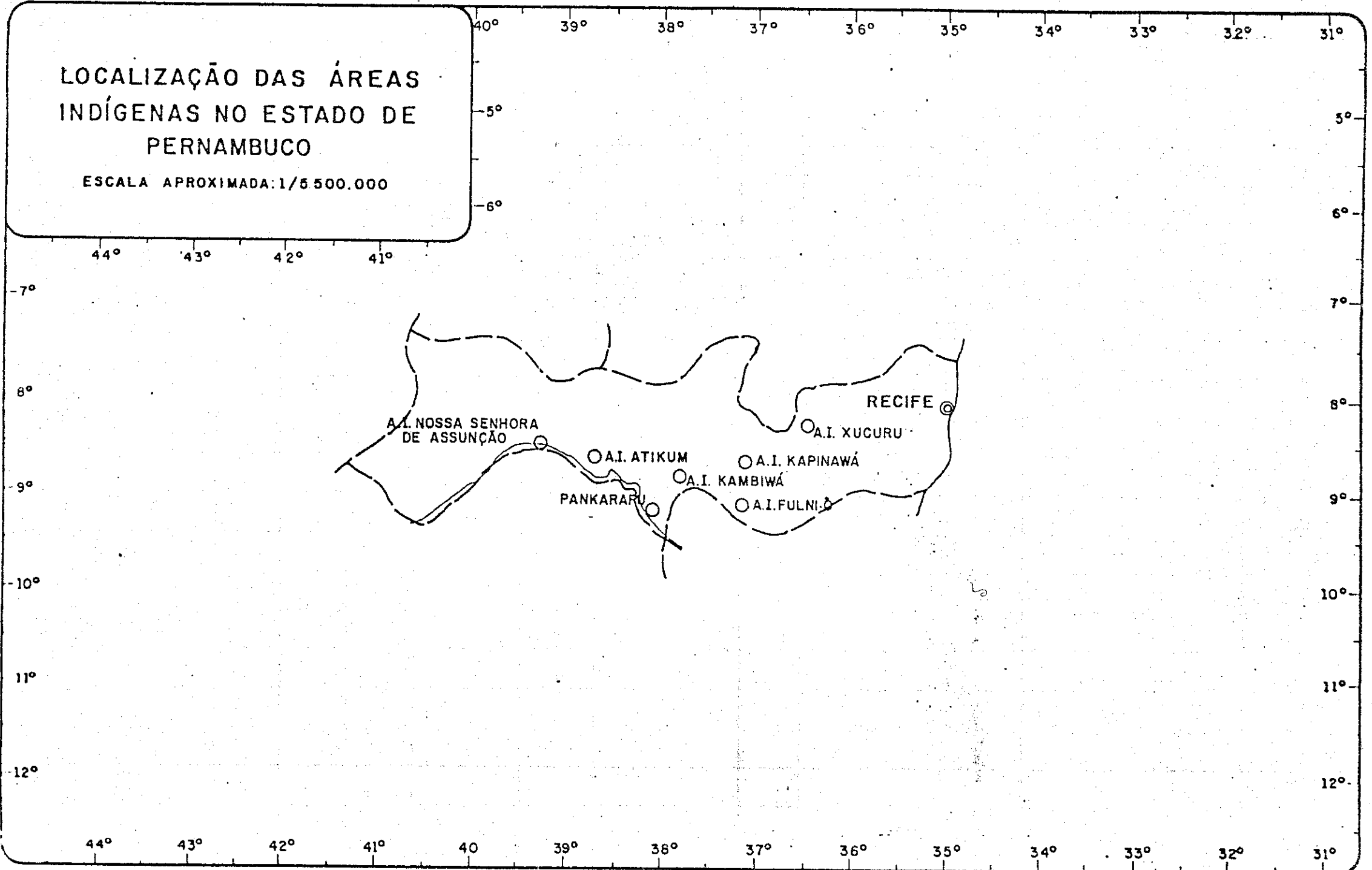


MINISTÉRIO DO INTERIOR
FUNDAÇÃO NACIONAL DO ÍNDIO - FUNAI
SUPERINTENDÊNCIA DE ASSUNTOS FUNDIÁRIOS - SUAF

PLANO DE METAS
PERÍODO - 87 / 89

UNIDADE FEDERATIVA: PARANÁ - PR

Nº ORDEN	ÁREA INDÍGENAS	FASE(S) / ANO			ÁREA (ha)	PERÍMETRO (km)	GRUPO INDÍGENA	POPULAÇÃO	RECURSOS NECESSÁRIOS (CZ\$ 1.000,00)								
		IDENTIFICAÇÃO	DEMARCAÇÃO	REG. FUNDIÁRIA					1987			1988			1989		
									ID.	DEM.	REG. FUND.	ID.	DEM.	REG. FUND.	ID.	DEM.	REG. FUND.
01	APURACANA	-	87	87	6.146	68	KAINGANG	441	-	306	1.440	-	-	-	-	-	-
02	AVÁ-GUARANI (OCOÍ)	REGULARIZADA			232	24	GUARANI	141	REGULARIZADA								
03	BARÃO DE ANTONINA I	-	-	87	3.571	31	KAINGANG	321	-	-	2.880	-	-	-	-	-	-
04	BARÃO DE ANTONINA II	-	-	-	1.342	15	KAINGANG	136	-	-	-	-	-	-	-	-	-
05	FAXINAL	-	87	87	2.022	18	KAINGANG	218	-	81	2.880	-	-	-	-	-	-
06	ILHA DA COTINGA	87	88	-	-	-	GUARANI	165	100	-	-	-	315	-	-	-	-
07	IVAÍ	-	-	87	7.200	68	KAINGANG	625	-	-	1.440	-	-	-	-	-	-
08	LARANJINHA	-	87	-	170	07	KAINGANG/ GUARANI	126	-	45	-	-	-	-	-	-	-
09	MANGUEIRINHA	-	88	89	16.375	92	KAINGANG/ GUARANI	1.246	-	-	-	-	828	-	-	-	6.720
10	MARREAS	REGULARIZADA			16.839	58	KAINGANG	507	REGULARIZADA								
11	PINHALZINHO	-	-	87	592	12	GUARANI	70	-	-	2.880	-	-	-	-	-	-
12	QUEIMADAS	-	87	87	3.869	18	KAINGANG	165	-	81	2.880	-	-	-	-	-	-
13	RIO AREIA	-	87	87	390	10	GUARANI	46	-	45	2.880	-	-	-	-	-	-
14	RIO DAS COBRAS	-	-	-	19.100	98	KAINGANG/ GUARANI	1.626	-	-	-	-	-	-	-	-	-
15	TIBAGY (MOCOCA)	-	87	87	138	07	KAINGANG	66	-	45	2.880	-	-	-	-	-	-
TOTAIS		01	08	09	77.986	526	-	5.899	100	603	20.160	-	1.143	-	-	-	6.720



MINISTÉRIO DO INTERIOR
FUNDAÇÃO NACIONAL DO ÍNDIO - FUNAI
SUPERINTENDÊNCIA DE ASSUNTOS FUNDIÁRIOS - SUAF

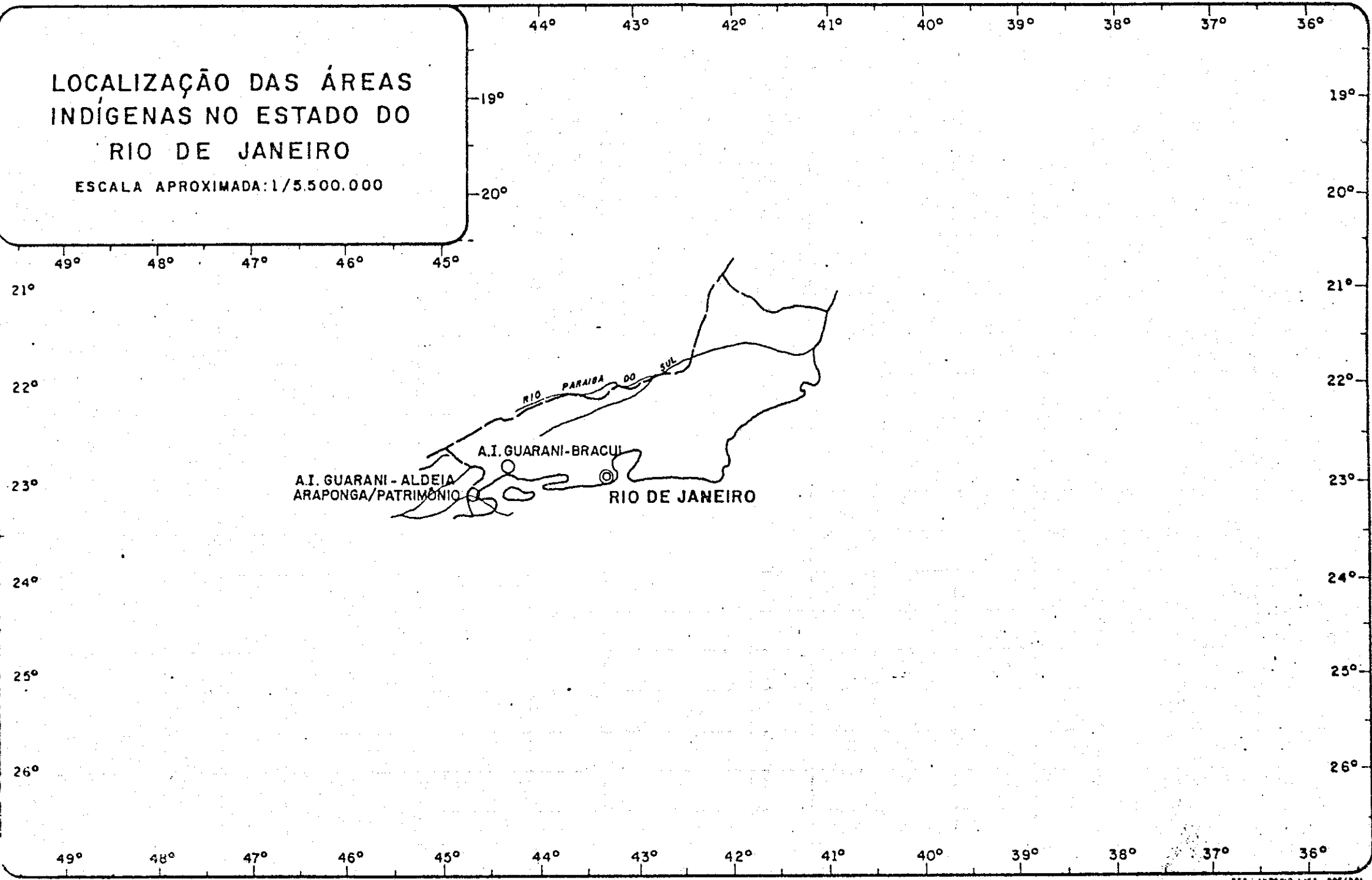
PLANO DE METAS
PERÍODO - 87 / 89

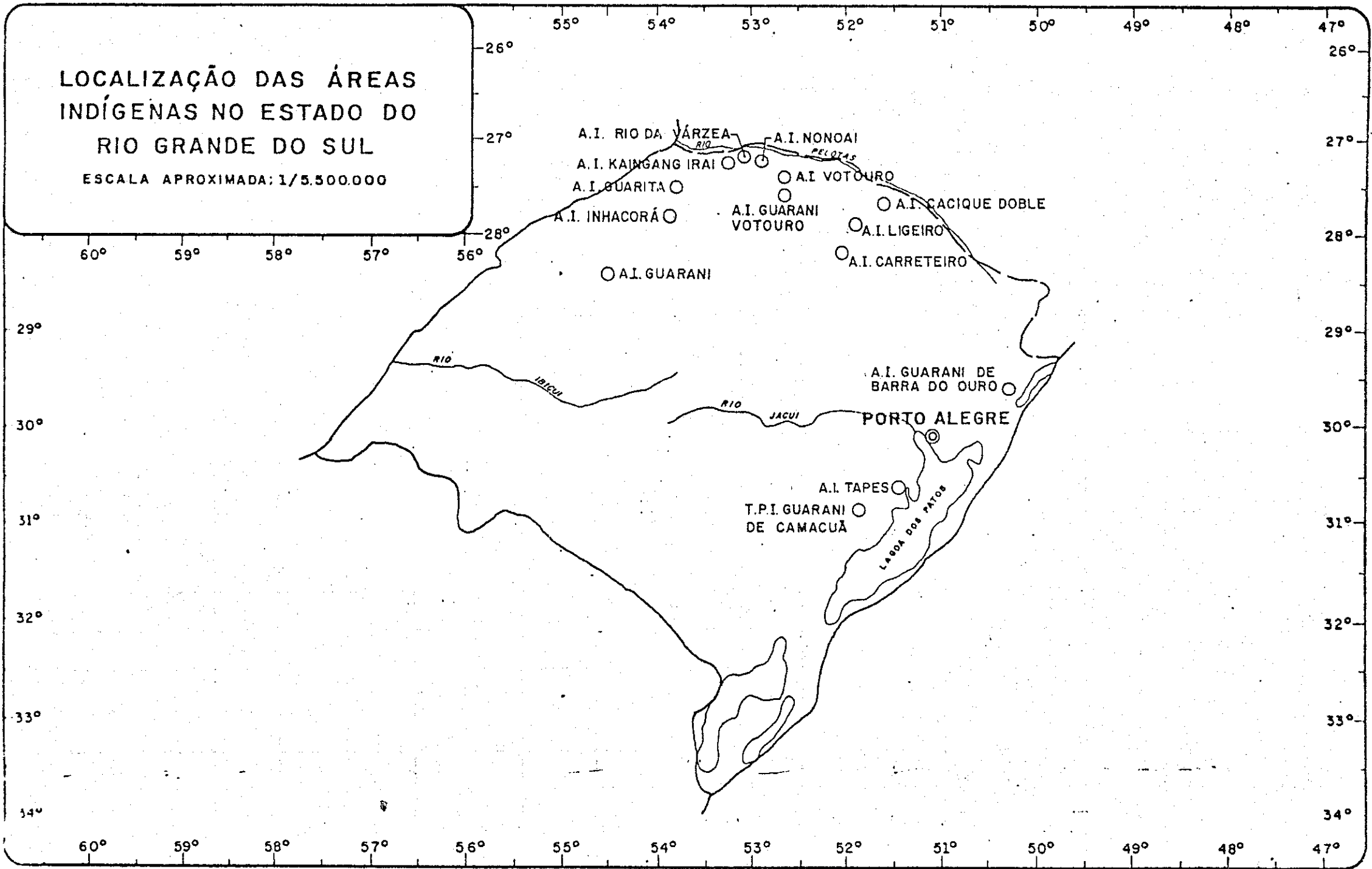
UNIDADE FEDERATIVA: PERNAMBUCO -PE

Nº ORDEM	ÁREA ÍNDIGENAS	FASE(S) / ANO			ÁREA (ha)	PERÍMETRO (km)	GRUPO ÍNDIGENA	POPULAÇÃO	RECURSOS NECESSÁRIOS (CZ\$ 1.000,00)								
		IDENTIFICAÇÃO	DEMARCAÇÃO	REG. FUNDIÁRIA					1987			1988			1989		
		ID.	DEM.	REG. FUND.				ID.	DEM.	REG. FUND.	ID.	DEM.	REG. FUND.				
01	ATIKUM	87	87	88	10.800	50	ATIKUM	3.582	100	225	-	-	-	8.320	-	-	-
02	FULNI-Ô	-	-	87	11.506	43	FULNI-Ô	2.774	-	-	162	-	-	-	-	-	-
03	KAMBIOÁ	87	87	88	16.085	58	KAMBIOÁ	501	100	261	-	-	-	4.160	-	-	-
04	KAPINAWÁ	-	87	88	12.260	58	KAPINAWÁ	322	-	261	-	-	-	4.160	-	-	-
05	LAGOA COMPRIDA	87	87	88	-	-	-	-	100	261	-	-	-	4.160	-	-	-
06	NOSSA SENHORA ASSUNÇÃO	-	87	88	1.650	20	TRUKÁ	826	-	90	-	-	-	4.160	-	-	-
07	PANKARARU	-	87	88	14.294	50	PANKARARU	3.509	-	225	-	-	-	4.160	-	-	-
08	XUCURU	87	87	88	14	01	XUXURU-KARIRI	3.428	50	45	-	-	-	4.160	-	-	-
	TOTAIS	04	07	08	66.609	280	-	14.942	350	1.368	162	-	-	33.280	-	-	-

LOCALIZAÇÃO DAS ÁREAS INDÍGENAS NO ESTADO DO RIO DE JANEIRO

ESCALA APROXIMADA: 1/5.500.000



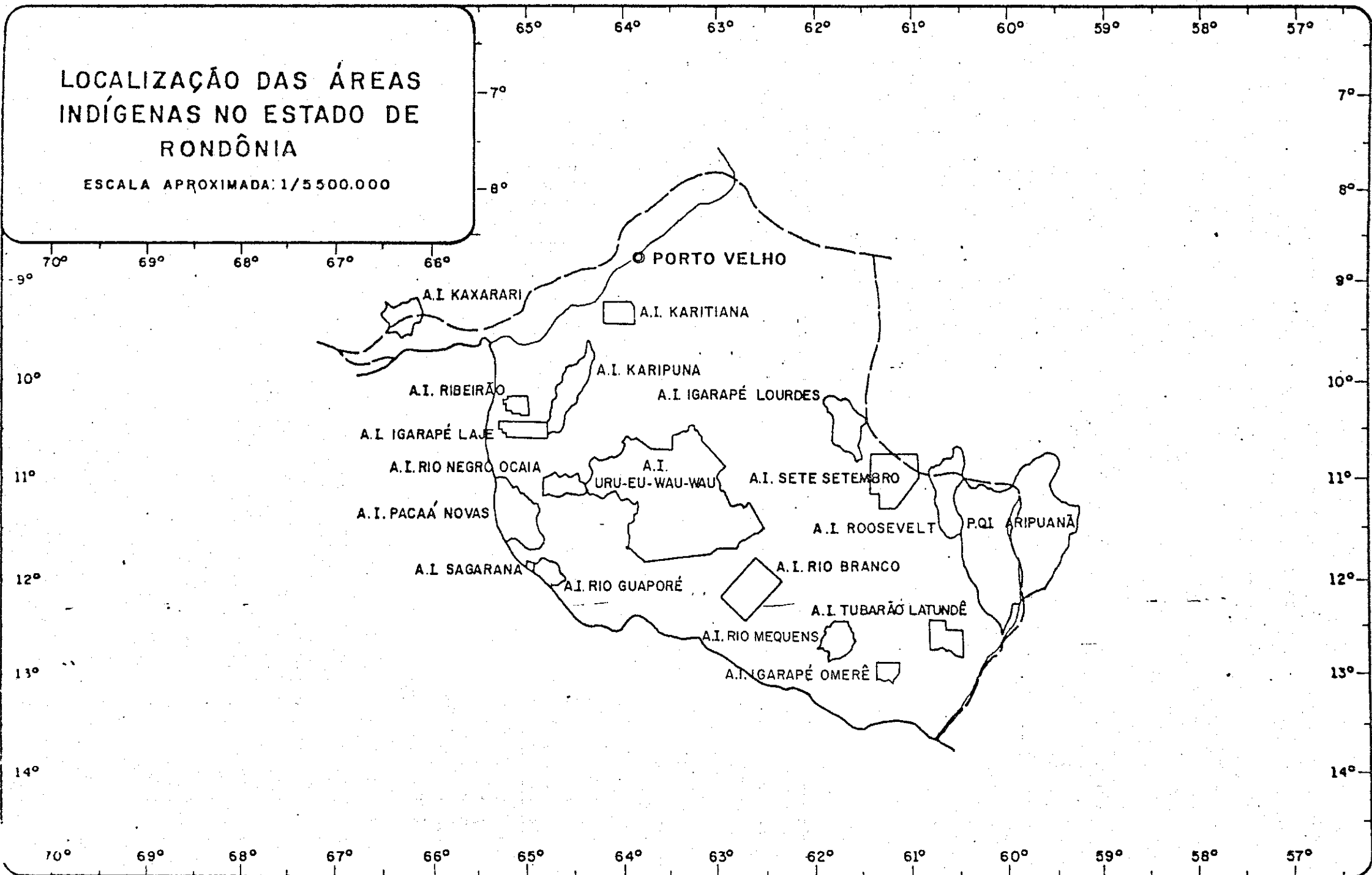


MINISTÉRIO DO INTERIOR
FUNDAÇÃO NACIONAL DO ÍndIO - FUNAI
SUPERINTENDÊNCIA DE ASSUNTOS FUNDIÁRIOS - SUAF

PLANO DE METAS
PERÍODO - 87 / 89

UNIDADE FEDERATIVA: RIO GRANDE DO SUL/RS

Nº FOM	ÁREA INDÍGENAS	FASE(S) / ANO			ÁREA (ha)	PERÍMETRO (km)	GRUPO INDÍGENA	POPU- LAÇÃO	RECURSOS NECESSÁRIOS (CZ\$ 1.000,00)								
		IDENTI- FICAÇÃO	DEMAR- CAÇÃO	REG. FUNDIÁRIA					1987			1988			1989		
									ID.	DEM.	REG. FUND.	ID.	DEM.	REG. FUND.	ID.	DEM.	REG. FUND.
01	CACIQUE DOBLE	-	-	-	4.508	37	KAINGANG	419	-	-	-	-	-	-	-	-	-
02	CARRETEIRO	-	87	-	601	11	KAINGANG	168	-	50	-	-	-	-	-	-	-
03	GUARANI	87	87	87	-	-	GUARANI	-	100	157	2.880	-	-	-	-	-	-
04	GUARANI BARRA DO OURO	87	87	87	1.026	15	GUARANI	100	100	68	2.880	-	-	-	-	-	-
05	GUARANI DE CAMACUÃ	87	87	87	-	-	GUARANI	-	100	157	2.880	-	-	-	-	-	-
06	GUARANI VOTOURO	-	87	-	280	07	GUARANI	36	-	45	-	-	-	-	-	-	-
07	GUARITA	-	-	87	23.183	97	KAINGANG/GUA- RANI	3909	-	-	2.880	-	-	-	-	-	-
08	INHACORÁ	-	87	87	2.810	25	KAINGANG	451	-	113	2.880	-	-	-	-	-	-
09	KAINGANG DE IRAÍ	-	87	87	235	12	KAINGANG	98	-	54	2.880	-	-	-	-	-	-
10	KAINGANG RIO DA VÁRZEA	-	87	87	14.310	65	KAINGANG	161	-	293	2.880	-	-	-	-	-	-
11	LIGEIRO	-	87	-	4.552	44	KAINGANG	910	-	198	-	-	-	-	-	-	-
12	NANOAI	-	87	-	14.910	104	KAINGANG/GUA- RANI	1443	-	1872	-	-	-	-	-	-	-
13	TAPES	87	87	87	-	-	GUARANI	-	100	157	2.880	-	-	-	-	-	-
14	VOTOURO	-	87	-	1.585	23	KAINGANG	783	-	104	-	-	-	-	-	-	-
TOTAIS		04	12	08	68.000	440		8.478	400	3.268	23.040	-	-	-	-	-	-



MINISTÉRIO DO INTERIOR
FUNDAÇÃO NACIONAL DO ÍNDIO - FUNAI
SUPERINTENDÊNCIA DE ASSUNTOS FUNDIÁRIOS - SUAF

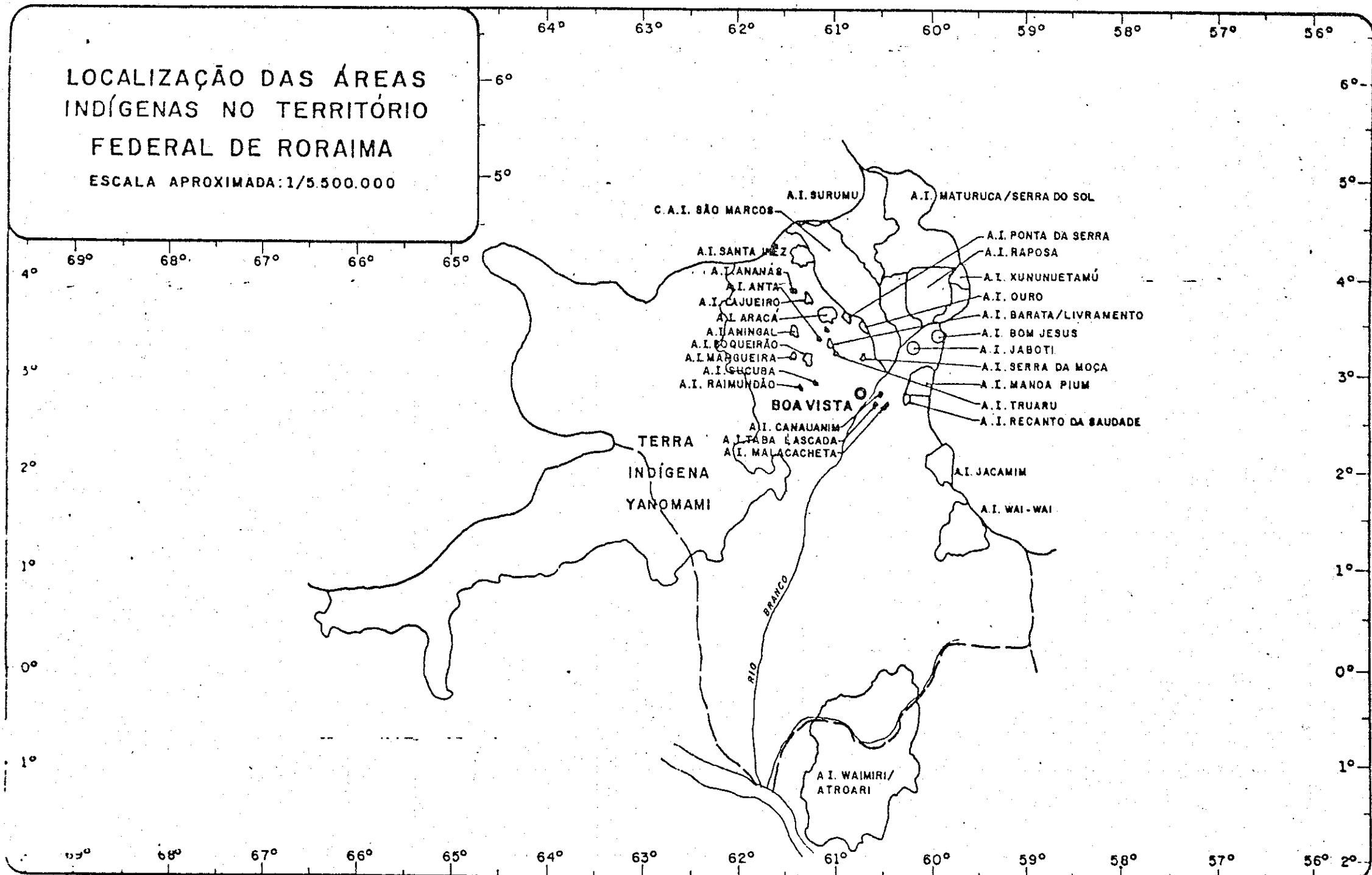
PLANO DE METAS
PERÍODO - 87 / 89

UNIDADE FEDERATIVA: RONDÔNIA/RO

Nº COM	ÁREA INDÍGENAS	FASE (S) / ANO			ÁREA (ha)	PERÍMETRO (km)	GRUPO INDÍGENA	POPU- LAÇÃO	RECURSOS NECESSÁRIOS (CZ\$ 1.000,00)								
		IDENTI- FICAÇÃO	DEMAR- CAÇÃO	REG. FUNDIÁRIA					1987			1988			1989		
									ID.	DEM.	REG. FUND.	ID.	DEM.	REG. FUND.	ID.	DEM.	REG. FUND.
18	RIO GUAPORÉ	-	87	88	128.196	215	MAKURAP JABUTI	207	-	3.870	-	-	-	4.160	-	-	-
19	RIO MEQUENS	-	87	87	105.250	135	MAKURAP	101	-	2.430	234	-	-	-	-	-	-
20	RIO NEGRO OCAIA	REGULARIZADA			104.064	181	PAKAA-NOVA	268	REGULARIZADA								
21	ROOSEVELT	-	-	87	233.056	377	CINTA LARGA/ SURUÍ	140	-	-	2.880	-	-	-	-	-	-
22	SAGARANA	-	87	87	8.400	42	PAKAA-NOVA	135	-	189	500	-	-	-	-	-	-
23	7 DE SETEMBRO	-	-	87	247.870	205	SURUÍ	386	-	-	312	-	-	-	-	-	-
24	TUBARÃO LATUNDÊ	-	-	87	116.613	177	AIKANA/LATUN- DÊ	116	-	-	1.800	-	-	-	-	-	-
25	TUPIKANAHAI B	87	88	89	-	-	-	-	200	-	-	-	5.400	-	-	-	6.720
26	URUBU	87	88	89	-	-	-	-	200	-	-	-	5.400	-	-	-	6.720
27	URU-EU-WAU-WAU	-	-	87	1.832.300	730	URU-PA-IN/URU- EU-WAU-WAU	1.200	-	-	2.880	-	-	-	-	-	-
TOTAIS		12	16	22	3.917.202	3.510	-	4.095	2.400	11.889	12.566	-	64.800	33.280	-	-	40.320

LOCALIZAÇÃO DAS ÁREAS INDÍGENAS NO TERRITÓRIO FEDERAL DE RORAIMA

ESCALA APROXIMADA: 1/5.500.000



MINISTÉRIO DO INTERIOR
FUNDAÇÃO NACIONAL DO ÍNDIO - FUNAI
SUPERINTENDÊNCIA DE ASSUNTOS FUNDIÁRIOS - SUAF

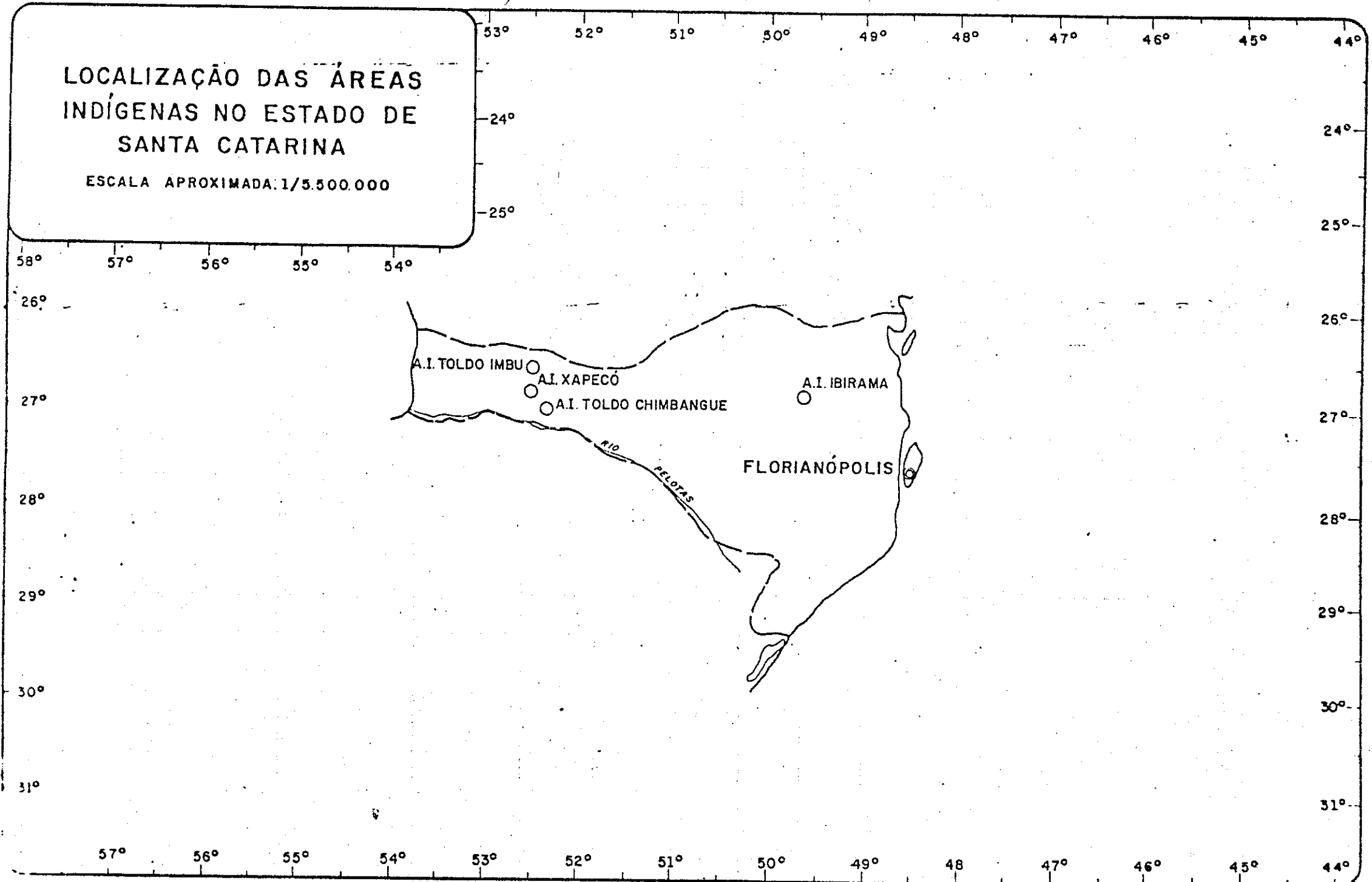
PLANO DE METAS
PERÍODO - 87 / 89

UNIDADE FEDERATIVA: RORAIMA - RR

Nº COM	ÁREA INDÍGENAS	FASE (S) / ANO			ÁREA (ha)	PERÍMETRO (km)	GRUPO INDÍGENA	POPU- LAÇÃO	RECURSOS NECESSÁRIOS (CZ\$ 1.000,00)								
		IDENTI- FICAÇÃO	DEMAR- CAÇÃO	REG. FUNDIÁRIA					1987			1988			1989		
									ID.	DEM.	REG.FUND.	ID.	DEM.	REG.FUND.	ID.	DEM.	REG.FUND.
18	OURO	EM REGULARIZAÇÃO			13.573	62	MAKUXI	105		EM	REGU	LARI	ZAC	ÃO			
19	PIUM	-	-	87	3.810	25	WAPIXANA	181	-	-	2.880	-	-	-	-	-	-
20	PONTA DA SERRA	EM REGULARIZAÇÃO			15.597	65	MAKUXI	312		EM	REGU	LARI	ZAC	ÃO			
21	RAIMUNDÃO	-	87	87	4.300	28	MAKUXI	150	-	126	2.880	-	-	-	-	-	-
22	RAPOSA DA SERRA DO SOL	-	88	88	1.401.320	868	MAKUXI/WAPIXANA/INGARIKÓ	4.157	-	-	-	-	31.250	41.600	-	-	-
23	RECANTO DA SAUDADE	-	87	87	13.750	50	MAKUXI/WAPIXANA	-	-	225	2.880	-	-	-	-	-	-
24	SANTA INEZ	EM REGULARIZAÇÃO			29.698	87	MAKUXI	152		EM	REGU	LARI	ZAC	ÃO			
25	SÃO MARCOS	-	-	87	653.949	649	MAKUXI/WAPIXANA	1.100	-	-	2.880	-	-	-	-	-	-
26	SERRA DA MOÇA	-	-	87	11.626	52	WAPIXANA	440	-	-	2.880	-	-	-	-	-	-
27	SUCUBA	EM REGULARIZAÇÃO			5.983	51	MAKUXI	148		EM	REGU	LARI	ZAC	ÃO			
28	TABALASCADA	-	87	87	7.000	43	WAPIXANA	220	-	194	2.880	-	-	-	-	-	-
29	TRUARU	-	-	87	5.653	33	WAPIXANA/MAKUXI	160	-	-	2.880	-	-	-	-	-	-
50	WAI-WAI	-	87	87	330.000	260	WAI-WAI	350	-	4.680	2.880	-	-	-	-	-	-
TOTAIS		03	14	19	2.781.041	3.096	-	10.805	300	9.618	51.840	-	31.250	41.600	-	-	-

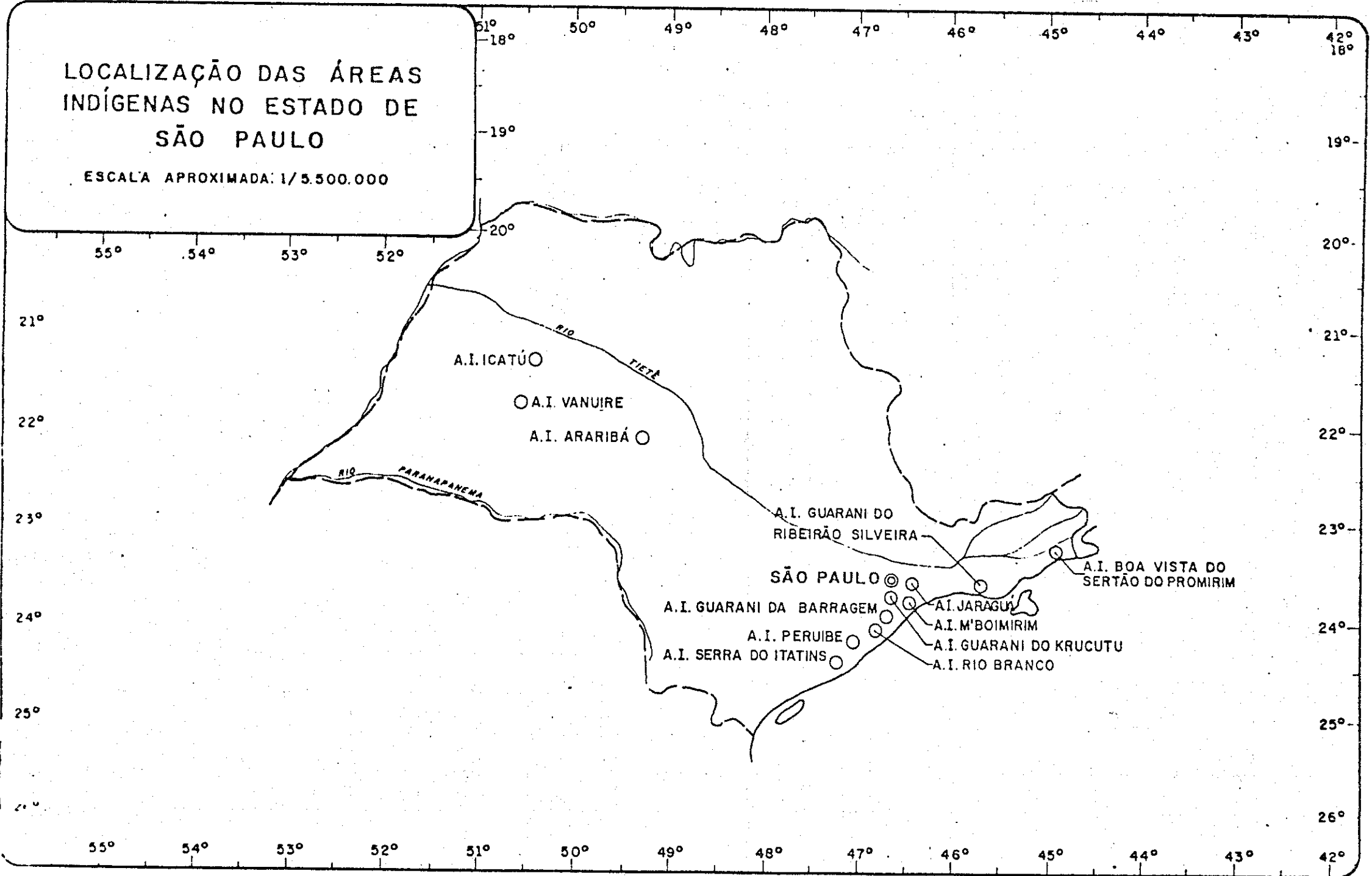
LOCALIZAÇÃO DAS ÁREAS
INDÍGENAS NO ESTADO DE
SANTA CATARINA

ESCALA APROXIMADA: 1/5.500.000



LOCALIZAÇÃO DAS ÁREAS INDÍGENAS NO ESTADO DE SÃO PAULO

ESCALA APROXIMADA: 1/5.500.000



MINISTÉRIO DO INTERIOR
 FUNDAÇÃO NACIONAL DO ÍNDIO - FUNAI
 SUPERINTENDÊNCIA DE ASSUNTOS FUNDIÁRIOS - SUAF

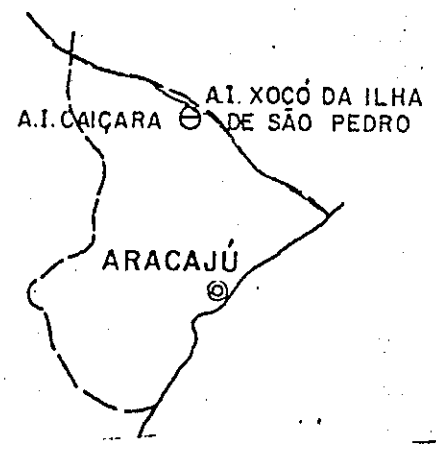
PLANO DE METAS
 PERÍODO - 87 / 89

UNIDADE FEDERATIVA: SÃO PAULO/SP

Nº PROEM	ÁREA INDÍGENAS	FASE (S)/ANO			ÁREA (ha)	PERÍMETRO (km)	GRUPO INDÍGENA	POPULAÇÃO	RECURSOS NECESSÁRIOS (CZ\$ 1.000,00)								
		IDENTIFICAÇÃO	DEMARCAÇÃO	REG. FUNDIÁRIA					1987			1988			1989		
									ID.	DEM.	REG. FUND.	ID.	DEM.	REG. FUND.	ID.	DEM.	REG. FUND.
01	ARARIBÁ	-	-	-	1.920	25	TERENA/GUARANI	232	-	-	-	-	-	-	-	-	-
02	BOA VISTA SERTÃO DO PROMIRIM	-	87	87	801	13	GUARANI	46	-	58	193	-	-	-	-	-	-
03	GUARANI DA BARRAGEM (MORRO DA SAUDADE)	-	-	87	27	02	GUARANI	131	-	-	188	-	-	-	-	-	-
04	GUARANI DO KRUKUTU	-	-	-	26	03	GUARANI	24	-	-	-	-	-	-	-	-	-
05	GUARANI DO RIB. SILVEIRA	-	-	87	944	15	GUARANI	76	-	-	76	-	-	-	-	-	-
06	ICATU	-	87	87	295	08	TERENA/KAIN-GANG	85	-	45	72	-	-	-	-	-	-
07	ITARIRI (SERRA DO ITATINS)	-	-	87	1.017	16	GUARANI	31	-	-	297	-	-	-	-	-	-
08	JARAGUÁ	-	-	87	03	01	GUARANI	04	-	-	1	-	-	-	-	-	-
09	M'BOI MIRIM	-	-	87	17	02	GUARANI	30	-	-	13	-	-	-	-	-	-
10	PERUIBE	-	87	-	485	09	GUARANI	78	-	45	-	-	-	-	-	-	-
11	RIO BRANCO DE ITANHEM	-	87	87	2.856	36	GUARANI	40	-	162	76	-	-	-	-	-	-
12	VANUIRE	-	87	-	605	22	KAINGANG	161	-	99	-	-	-	-	-	-	-
TOTAIS		-	05	08	8.996	152	-	938	-	409	916	-	-	-	-	-	-

LOCALIZAÇÃO DAS ÁREAS INDÍGENAS NO ESTADO DE SERGIPE

ESCALA APROXIMADA: 1/5.500.000



AÇÕES DESENVOLVIDAS EM 1986

DEMONSTRATIVO DE ÁREAS INDÍGENAS EM PROCESSO DE IDENTIFICAÇÃO E DELIMITAÇÃO

1 9 8 6

TERRAS INDÍGENAS	UF/UA	GRUPO INDÍGENA	ESTÁGIO (FASE)	PORTARIA
01. Arara Cachoeira das Pimentas	MT/2a.	Arara	Em Execução	Nº 1761/86 - 19/11/86
02. Arara Campo Grande	AM/2a.	Arara	Em Execução	Nº 1761/86 - 19/11/86
03. Arara Ig. Piranhas	MT/2a.	Arara	Em Execução	Nº 1761/86 - 19/11/86
04. Arara Rio Guariba	MT/2a.	Arara	Em Execução	Nº 1761/86 - 19/11/86
05. Cerrito	MS/2a.	Kayoã/Guarani	Concluída	Nº 165/86 - 24/07/86
06. Jararã	MS/2a.	Kayoã/Guarani	Concluída	Nº 165/86 - 24/07/86
07. Pareci - Estação Rondon	MT/2a.	Pareci	Em Execução	Nº 1762/86 - 19/11/86
08. Pareci - Juinhã	MT/2a.	Pareci	Em Execução	Nº 1762/86 - 19/11/86
09. Pareci - Uirapuru	MT/2a.	Pareci	Em Execução	Nº 1762/86 - 19/11/86
10. Tapeba	CE/3a.	Tapeba	Concluída	Nº 132/86 - 02/09/86
11. Tremembé	CE/3a.	Tremembé	Em Execução	Nº 1622/86 - 02/10/86
12. Água Preta	AM/5a.	Apurinã	Em Execução	Nº 1347/86 - 05/09/86
13. Alto Sepatini	AM/5a.	Autônomo	Em Execução	Nº 1348/86 - 05/09/86
14. Capana	AM/5a.	Jamamadi	Em Execução	Nº 1349/86 - 05/09/86
15. Igarapê Joari	AM/5a.		Em Execução	Nº 1633/86 - 09/10/86
16. Ilha do Camaleão	AM/5a.	Tikuna	Em Execução	Nº 1633/86 - 09/10/86
17. Inari/Catipari	AM/5a.	Apurinã	Em Execução	Nº 1347/86 - 05/09/86
18. Inauini	AM/5a.	Jamamadi	Em Execução	Nº 1349/86 - 05/09/86
19. Jarawara	AM/5a.	Apurinã	Em Execução	Nº 1348/86 - 02/09/86
20. Kaxinawã do Acurawa	AM/5a.	Kaxinawã	Em Execução	Nº 1680/86 - 31/10/86
21. Kirema	AM/5a.	Jamamadi	Em Execução	Nº 1349/86 - 05/09/86
22. Kulina do Médio Jutai	AM/5a.	Kulina	Em Execução	Nº 1682/86 - 31/10/86
23. Liberdade	AC/5a.	Kaxinawã	Em Execução	Nº 1679/86 - 31/10/86
24. Lourdes	AM/5a.	Jamamadi	Em Execução	Nº 1347/86 - 05/09/86
25. Mamoriã	AM/5a.	Jamamadi/Apurinã	Em Execução	Nº 1347/86 - 05/09/86
26. Mamoriazinho	AM/5a.	Apurinã/Jamamadi	Em Execução	Nº 1348/86 - 05/09/86
27. Marienê	AM/5a.	Apurinã	Em Execução	Nº 1347/86 - 05/09/86
28. Paumari	AM/5a.	Paumari/Apurinã	Em Execução	Nº 1348/86 - 05/09/86
29. Sepatini	AM/5a.	Apurinã	Em Execução	Nº 1348/86 - 05/09/86
30. Seruini	AM/5a.	Apurinã	Em Execução	Nº 1347/86 - 05/09/86
31. Teuini	AM/5a.	Jamamadi	Em Execução	Nº 1349/86 - 05/09/86
32. Timbaúba	AC/5a.	Kaxinawã	Em Execução	Nº 1681/86 - 31/10/86
33. Tumiã	AM/5a.	Apurinã	Em Execução	Nº 1348/86 - 05/09/86

DEMONSTRATIVO DAS TERRAS INDÍGENAS DEMARCADAS E EM PROCESSO DEMARCATÓRIO

PERÍODO : Agosto-Dezembro/86

ÁREA INDÍGENA	UF	SUER	SUPERFÍCIE (ha)	POPULAÇÃO INDÍGENA	ESTÁGIO (FASE)
01. Barão de Antonina	PR	1ª	3.571	116	Em Execução
02. Barão de Antonina II	PR	1ª	1.342	240	Em Execução
03. Cacique Doble	RS	1ª	4.508	396	Em Execução
04. Guarita	RS	1ª	23.183	3.402	Em Execução
05. Ibirama	SC	1ª	14.156	898	Em Execução
06. Ivai	PR	1ª	7.200	625	Em Execução
07. Toldo Chimbanguê	SC	1ª	966	105	Em Execução
08. Xapecô	SC	1ª	15.000	1.900	Em Execução
09. Japuirá	MT	2ª	148.450	640	Em Execução
10. Wassu/Cocal	AL	3ª	2.788	789	Concluída
11. Geralda Toco Preto	MA	4ª	16.588	51	Em Execução
12. Lago Lençol (Uaçã II)	AP	4ª	5.286	63	Em Execução
13. Paquiçamba	PA	4ª	6.000	27	Em Execução
14. Apurinã Ig. Tauamirim	AM	5ª	84.250	130	Em Licitação
15. Boa Vista	AM	5ª	230	26	Em Execução
16. Boca do Acre	AM	5ª	8.650	85	Em Execução
17. Cacau do Tarauacã	AM	5ª	24.850	81	Em Licitação
18. Caititu	AM	5ª	332.000	180	Em Licitação
19. Capivara	AM	5ª	650	140	Concluída

20. Cuia	AM	5ª	1.150	15	Concluída
21. Estrela da Paz	AM	5ª	16.300	60	Em Execução
22. Felicidade	AM	5ª	170	40	Concluída
23. Gavião	AM	5ª	7.980	45	Em Execução
24. Igarapê do Caucho	AC	5ª	9.540	250	Em Execução
25. Igarapê Grande	AM	5ª	400	65	Em Execução
26. Itaitinga	AM	5ª	160	25	Concluída
27. Jaquiri	AM	5ª	1.830	68	Em Execução
28. Katukina-Kaxinawã	AC	5ª	17.750	695	Em Execução
29. Kaxarari	AM	5ª	127.540	135	Em Licitação
30. Kaxinawã/Aldeia Nova Olinda	AC	5ª	32.150	250	Em Execução
31. Kulina do Rio Envira	AC	5ª	58.600	200	Em Licitação
32. Lago do Aiapoã	AM	5ª	25.500	128	Em Execução
33. Lago do Beruri	AM	5ª	4.600	60	Em Execução
34. Macarrão	AM	5ª	25.312	450	Em Execução
35. Marajá	AM	5ª	845	127	Em Execução
36. Méria	AM	5ª	663	70	Em Execução
37. Natal	AM	5ª	250	20	Concluída
38. Padre	AM	5ª	840	45	Concluída
39. Paracuhuba	AM	5ª	1.040	35	Concluída
40. Recreio	AM	5ª	690	65	Concluída
41. São Felix	AM	5ª	350	65	Concluída
42. São Pedro	AM	5ª	730	20	Concluída
43. Terra Vermelha	AM	5ª	8.750	200	Em Execução

44. Tikuna de Bom Intento	AM	5ª	700	120	Concluída
45. Tikuna de Feijoal	AM	5ª	46.200	1.320	Em Execução
46. Tikuna de Santo Antonio	AM	5ª	1.450	1.091	Concluída
47. Tikuna de São Leopoldo	AM	5ª	55.000	392	Em Licitação
48. Trincheira	AM	5ª	1.550	90	Concluída
49. Uati-Paraná	AM	5ª	102.000	70	Em Execução
50. Karajã/Santana Araguaia	PA	6ª	1.126	25	Em Execução
T O T A L	-	-	1.250.934	16.135	-

DEMONSTRATIVO DE TERRAS INDÍGENAS EM PROCESSO DE REGULARIZAÇÃO FUNDIÁRIA

1 9 8 6

CZ\$ 1.000,00

ÁREA INDÍGENA	UF	VALOR	OBSERVAÇÃO
1. BOCA DO ACRE	AM	1.606	Parcial
2. CAITITU	AM	724	Parcial
3. PIMENTEL BARBOSA	MT	222	Total (conclusão)
4. KIRIRI	BA	1.600	Parcial
5. WASSU/COCAL	AL	2.875	Parcial
6. PACAA-NOVAS	RO	54	Total
7. TOLDO CHIMBANGUE	RS	35.000	Total
T O T A L		42.081	