

FLORESTAS NACIONAIS

As primeiras Florestas Nacionais, criadas na década de 40 pelo Instituto Nacional do Pinho - INP, estavam localizadas na Região Sul e chamavam-se Parques Florestais. Mais tarde, com a criação da Floresta Nacional do Araripe no Ceará, pelo Ministério da Agricultura, e posteriormente IBDF, todas essas áreas foram normatizadas e passaram a denominar-se Florestas Nacionais - FLONAS. Hoje as FLONAS são administradas pelo IBAMA. Visam a convivência harmônica do homem com a natureza, através do desenvolvimento sustentável. Atualmente existem 39 FLONAS, abrangendo uma área de aproximadamente 12,6 milhões de hectares, distribuídas em todo o território nacional da seguinte forma:

Região Norte	24 Flonas
Região Nordeste	1 Flona
Região Sudeste	5 Flonas
Região Sul	9 Flonas

Finalidade

São destinadas à utilização racional dos recursos naturais renováveis para fins de produção e pesquisa, respeitando os mecanismos de sustentação de seu ecossistema. Dessa forma, a filosofia de trabalho se espelha nos seguintes objetivos: Uso múltiplo dos recursos florestais de forma sustentável; Manutenção da diversidade biológica; Proteção das áreas degradadas; Proteção dos recursos genéticos; Difusão e apoio ao desenvolvimento de técnicas de produção, e/ou aproveitamento racional dos recursos naturais renováveis das áreas que limitam a Floresta Nacional; Desenvolvimento da educação ambiental; Proteção das belezas cênicas, sítios históricos e arqueológicos; Desenvolvimento de atividades de recreação, lazer e turismo; Desenvolvimento de atividades técnico-científicas; Conservação dos recursos hídricos; Demonstração da viabilidade do aproveitamento sustentável dos recursos naturais renováveis.



FLONA DE SÃO FRANCISCO DE PAULA - RS

LOCALIZAÇÃO: Está situada no município de São Francisco de Paula-RS, à 27 Km da cidade, entre as coordenadas geográficas 29°02' de latitude sul e 50°23' longitude oeste. Sua área compreende 1606,70 ha.


ASPECTOS GERAIS: O clima na FLONA é temperado com invernos rigorosos, registrando-se neve em algumas ocasiões. Há ocorrência de geadas e nevoeiros. A temperatura média anual é inferior a 18,5°C. A FLONA caracteriza-se por um relevo ondulado a fortemente ondulado com recorte profundo de alguns rios. Há regiões abruptas que originam um relevo relativamente movimentado.

COBERTURA VEGETAL: A vegetação natural dessa unidade de conservação é a Mata de *Araucária* ou Pinheiro Brasileiro ou Floresta Ombrófila Mista. Além da própria *Araucária* é comum encontrar as seguintes espécies arbóreas: açucará, aracá, araticum, branquilha, carrapicho, canela-amarela, canela-preta, canela-sebo, cerejeira, erva-mate, cedro, açoita-cavalo, ingá, pinheiro bravo, quaresmeira, bracinga e manacá, entre outras. Além da mata nativa que cobre cerca de 56% da área total, existem reflorestamentos de *Araucária angustifolia*, *Eucalyptus* sp e *Pinus* sp.

POTENCIALIDADES: A produção florestal estimada pelo Plano de Manejo para a comercialização de madeira é fiada em 7.000 m³/ano. A fauna é abundante e bastante diversificada, dando condições próprias para o estudo da ecologia de espécies, algumas ameaçadas de extinção. A quantidade de água de boa qualidade, com inúmeras nascentes possibilita a criação de peixes e aves aquáticas.

ATIVIDADES: A exploração de produtos e sub-produtos florestais: madeira, erva-mate e semente de *Araucária*, constitui a principal atividade da FLONA. Mas existem ainda outras atividades, tais como: Educação Ambiental, Pesquisa e Investigação, Conservação e Preservação do Patrimônio Natural. A FLONA mantém contato permanente com universidades e instituições de pesquisa para o desenvolvimento de projetos.

MAIORES INFORMAÇÕES: Caixa Postal 79 Rincão dos Kroeff São Francisco de Paula/ Rio Grande do Sul Fone: (051) 644-1347 CEP: 95.400-000



FLONA DO ARARIPE - CE

LOCALIZAÇÃO: É situada na região nordeste do Brasil, no extremo do sul do Estado do Ceará, na chapada do Araripe, totalizando uma área de 38.262,326 ha, abrangendo parte dos municípios de Santana do Cariri, Crato e Barbalha.

ASPECTOS GERAIS: A região apresenta clima tropical quente de seca atenuada com estação chuvosa atrasando para o outono. Média pluviométrica de 1.100 mm/ano. Temperatura oscilante entre 15 e 25°C.

COBERTURA FLORESTAL:

Floresta úmida semiperifolia	10,95%
Transição floresta úmida/cerrado	49,53%
Cerrado	27,49%
Carrasco	1,52%
Floresta úmida degradada pelo fogo	11,52%

POTENCIALIDADES: Situada em uma região onde as condições de clima e solo predisõem a desertificações; onde a redução da área de cobertura vegetal nativa entre 1984 e 1990 atingiu 274.950 km² e em um Estado onde a área antropizada atinge 84%, esta FLONA tem uma importância relevante na manutenção do equilíbrio hidrológico, climático ecológico e edáfico do complexo sedimentar do Araripe.

Sobre o aspecto sócio-econômico, para um nordeste onde vivem mais de 40 milhões de habitantes, dos quais 30% em condições de pobreza e miséria, a FLONA do Araripe cumpre importante papel, fornecendo alimento, energia e plantas medicinais, além de atrair turistas. Constitui ainda importante refúgio para a fauna regional, inclusive para espécies ameaçadas de extinção.

ATIVIDADES: Tendo em vista o expressivo contingente humano que se desloca para as áreas adjacentes à FLONA devido ao extrativismo do piqui, o Núcleo de Educação Ambiental da FLONA, para fazer frente a dura realidade dos pequizeiros, concebeu o projeto ABC da cidadania com o qual se levará a mais de 400 pessoas, alfabetização, educação sanitária, educação ambiental; para tanto o projeto exige uma ação multidisciplinar e conta com parcerias interinstitucionais demonstrando uma postura nova e conciliatória entre conservação e desenvolvimento. A FLONA do Araripe fomenta e protege as matas existentes na Chapada como também protege as nascentes da área, conserva a fauna, além de promover facilidades de recreação pública e de combater incêndios florestais ocorridos na área.

MAIORES INFORMAÇÕES: Praça Joaquim F. Teles s/n. CEP: 63.100 - Crato/Ceará Fax: (085) 521-1529 Fone: (085) 521-1906

FLONA DE IRATI - PR

LOCALIZAÇÃO: Ligada a Curitiba pela BR 277, a qual está a 150 km de distância. Localiza-se no município de Fernandes Pinheiro, distante 9 Km da cidade de Irati. Acesso pela BR 277, trecho Curitiba - Palmeira - Irati, cerca de 150 km.

ASPECTOS GERAIS: O clima da região é do Tipo Cfb, Köppen, com chuvas distribuídas durante os meses do ano. Os meses mais frios são os de junho, julho e agosto, com ocorrência de geada durante esta época.

POTENCIALIDADES: Por estar localizada numa região madeireira e apresentar reflorestamentos com idade de até 50 anos (Pinheiro Brasileiro), o grande potencial desta FLONA é a exploração madeireira. Porém, outras atividades, não menos importantes, também podem ser exploradas como: produção de mudas, apicultura, recreação e lazer, resinagem, exploração de folha de erva-mate, manejo de fauna, criação extensiva de gado, pesquisa e educação ambiental.

COBERTURA VEGETAL: A região caracteriza-se originalmente como mata de *Araucária angustifolia* (Pinheiro Brasileiro), com sub-bosque rico em espécie folhosas como: canelãs, imbuia, angico, entre outras. A composição florística da FLONA é formada como abaixo se segue:

Floresta nativa com <i>Araucária</i>	36,55%
Floresta pluvial subtropical	6,73%
Capoeira	5,27%

Área de várzea	9,23%
Reflorestamento:	
<i>Araucária angustifolia</i>	2,39%
<i>Pinus</i> sp.	22,32%
<i>Acacia</i> sp.	1,04%
Diversas	1,69%
Área não florestal	4,78%

ATIVIDADES: Das atividades desenvolvidas nas FLONAS as que produzem receita são: exploração madeireira, produção de mudas e exploração de folha de erva mate. As atividades que não produzem renda por estarem sendo exploradas em caráter experimental são: apicultura e criação de gado. As atividades de recreação e lazer, pesquisa e educação ambiental estão sendo realizadas preliminarmente e no futuro serão implementadas.

MAIORES INFORMAÇÕES: Caixa Postal 163 - Irati/Paraná Fone: (0424) 22-1588 CEP: 74.500-000



FLONA DE CAPÃO BONITO - SP

LOCALIZAÇÃO: Situada no sudeste do Estado de São Paulo, a Flona de Capão Bonito abrange parte dos municípios de Capão Bonito e Buri. Distância de 234 km da Capital do Estado, ficando entre as coordenadas geográficas: 23° 57' - Latitude Sul e 48° 30' - Latitude Oeste.

ÁREA: 4.344,33 ha

ASPECTOS GERAIS: Apresenta relevo suavemente ondulado, com altitude oscilando entre 650 a 700 metros. Clima temperado de inverno úmido. Solos pertencentes no geral ao grupo latossolo vermelho. Índice pluviométrico em torno de 1.200 mm/ano.

COBERTURA VEGETAL:

Povoamentos Artificiais:	
<i>Pinus elliotti</i> var. <i>elliottii</i>	2.426,66ha
<i>Araucária angustifolia</i>	1.003,40ha
<i>Pinus</i> sp.	24,97ha
<i>Ocotea porosa</i> (Imbuia)	15,70ha

<i>Tabebuia</i> sp.	2,00ha
<i>Eucalyptus</i> sp.	1,20ha
<i>Cupressus</i> sp.	0,14ha
Povoamento Natural:	
Mata ciliar	269,10ha

POTENCIALIDADES: Por apresentar expressiva área reflorestada, a exploração de produtos e sub-produtos florestais (madeira e resina) constitui-se no grande potencial desta FLONA. Outras atividades: produção de mudas, recreação e lazer, pesquisas e educação ambiental.

ATIVIDADES: Exploração madeireira; Resinagem; Coleta de sementes; Produção de mudas; Pesquisa; Recreação e Lazer; Educação Ambiental

MAIORES INFORMAÇÕES: Caixa Postal 37 CEP 18.300-000 Capão Bonito - Estado de São Paulo Fone: (0155) 46-1232



FLONA DE CAÇADOR - SC

LOCALIZAÇÃO: Está situada no Distrito de Taquara-Verde, a 26 Km da cidade de Caçador e a 430 Km de Florianópolis, na Rodovia 451, Km 26.

ASPECTOS GERAIS: Possui área de 710,44 ha. O clima é do tipo Cfb, ou seja, clima mesotérmico, subtropical úmido, com verões frescos, sem estação seca definida e geadas severas frequentes.

A Flona caracteriza-se por relevo ondulado com os rios formando vales em forma "v", colinas alongadas e bem escarpadas.

COBERTURA VEGETAL: A vegetação original caracterizava-se por Mata de *Araucária* ou Pinheiro Brasileiro, com sub-bosques compostos por Imbuia, Canelas, Cerejeira e Erva-mate, entre outras espécies.

Atualmente, a composição florística da área é formada por:

Reflorestamento com <i>Araucária angustifolia</i>	269,93ha
Reflorestamento com <i>Pinus</i> sp.	249,23ha
Reflorest. misto <i>Pinus</i> sp- <i>Araucária angustifolia</i>	21,25ha
Floresta nativa	0,70ha

POTENCIALIDADES: Devido a maior quantidade de áreas reflorestadas, o grande potencial desta FLONA é a exploração madeireira. Porém, outras atividades podem ser desenvolvidas como: produção de mudas, piscicultura, produção de mel, coleta de sementes, ecoturismo, pesquisa e educação ambiental, recomposição das áreas desflorestadas.

ATIVIDADES: A principal atividade desta FLONA é a comercialização madeireira. Entretanto, outras atividades são desenvolvidas, tais como: manutenção e conservação do Patrimônio Florestal, produção de mel e peixes.

MAIORES INFORMAÇÕES: Caixa Postal, 166 CEP 89.500-000 Caçador- SC

FLONA DE PASSO FUNDO - RS

LOCALIZAÇÃO: A Floresta Nacional de Passo Fundo localiza-se no Município de Mato Castelhano, distante 23 Km do Município de Passo Fundo, no sentido de Lagoa Vermelha, entre as coordenadas geográficas 29°16' Latitude Sul e 52°18' Longitude Oeste.

ÁREA: A área da FLONA é de 1.358,0 ha sendo 365,4 ha de Floresta Nativa, 391,0 ha reflorestamento de *Araucária*, 278,0 ha com *Pinus*, 7,4 ha de eucalipto e o restante 323,6 ha ocupadas por estradas, aceiros, e lareiras, capoeira/*Araucária*, açudes, etc...

ASPECTOS GERAIS: O clima da FLONA segundo a classificação de Köppen é definido como subtropical do tipo Cfa, com temperatura entre 22°C a -03°C, com precipitação média de 1.659 mm. Os invernos são rigorosos com ocorrência de neves em alguns anos. A FLONA caracteriza-se por apresentar um relevo ondulado, sendo seu solo classificado como Latossolo Vermelho Escuro Distrófico. A rede de drenagem é boa, desaguando na Barragem do Capingui ao sul da FLONA.

COBERTURA VEGETAL: A vegetação natural da FLONA de Passo Fundo pertence ao tipo Mata de *Araucária* ou Pinheiro Brasileiro ou Floresta Ombrófila Mista. Além da *Araucária* encontra-se outras espécies como erva-mate, cedro, canelãs, angicos, etc...

POTENCIALIDADES: A produção florestal estimada pelo plano de manejo é de 17.000 m³/ano. A fauna, apesar de reduzida, é composta de animais como tatu, gato do mato, veados, ouriço-cacheiro, gralha azul, pombas, beija-flor, sabiás, canários da terra, etc... Outras atividades importantes também podem ser desenvolvidas e exploradas, como a produção de mudas, recreação e lazer, pesquisa, resinagem e educação ambiental.

MAIORES INFORMAÇÕES: Rua XV de Novembro 778 - Passo Fundo CEP 99.010-090 Tel. (054)313-4311

FLONA DO AÇUNGUI - PR

criação: Portaria nº 559/68 de 25 de outubro de 1968.

LOCALIZAÇÃO: Município de Campo Largo, distrito de Três Córregos.

Coordenadas geográficas:
 Lat. S 25° 10,41' a 25°14,18'
 Long. WGr 49° 38,56' a 49°36,01'
 Rio Açungui S 25° 14,18'

ÁREA: 728,78 ha.

CARACTERÍSTICAS: A área apresenta relevo ondulado a bastante acidentado, com uma temperatura média anual de 15 °C e geadas frequentes no inverno. A precipitação média anual situa-se entre 1250 a 2500mm, com distribuição uniforme durante todo o ano. A FLONA possui reflorestamento de Araucária angustifolia em 383,20ha e Pinus sp em 15,3ha, o restante é constituído de Mata Nativa com predominância de Araucária, Pau-jacaré e

Bracatinga. Quanto à fauna encontra-se com frequência a gralha azul, a cotia, o tatu, o veado, a serelepe, etc. A Floresta Nacional tem por objetivo a exploração racional da madeira produzida nas áreas reflorestadas e, para isso possui também um viveiro de mudas florestais e ornamentais, e uma infraestrutura de serviços que permite o aproveitamento de sub-produtos como o mel e a erva-mate.

MAIORES INFORMAÇÕES: Estrada do Cerne, Km 64
 Para correspondência: FLONA AÇUNGUI
 IBAMA/Supes-PR
 Rua Brigadeiro Franco, 1733
 CEP 80420-000 Caixa Postal nº 691
 Curitiba - PR
 Fone: (041) 322-5125 Fax: (041) 225-7588
 Sede da FLONA: Fone: (041) 975-8658

FLONA DE CHAPECÓ - SC

LOCALIZAÇÃO: A FLONA é formada por duas áreas separadas entre si por 32 km. A área situada em Guatambu/SC, é de 1.297,68 ha, e a situada em Chapecó/SC é de 315,88 ha. A sede da FLONA está localizada no Município de Guatambu e está distante 18 Km da maior cidade do Oeste de Santa Catarina que é Chapecó.

ÁREA: 1.606,56 ha.

COBERTURA FLORESTAL: As duas áreas apresentam a seguinte ocupação:


Floresta Nativa.....	1.043,74ha
Reflorestamento com Pinus sp.....	396,88ha
Araucaria angustifolia.....	7,86ha
Reflorestamento com Eucalyptus sp.....	3,27ha
Reflorest. misto (Pinus e Araucaria).....	24,86ha
Sede/açude/aceiro/estrada/clareira.....	129,95ha

ASPECTOS GERAIS: A FLONA apresenta clima do tipo Cfb, ou seja mesotérmico, subtropical úmido, com verões frescos, sem estação seca definida e geadas severas frequentes, com temperatura média das máximas de 19°C e das mínimas de 10,1°C. A FLONA é cortada pelo Arroio do Tigre, afluente do Rio Uruguai, estando situada numa altitude de 620 a 650 metros, apresentando colinas extensas e suaves, caracterizada por relevo ondulado, com afloramento de rochas em alguns locais.

POTENCIALIDADES: Possui uma vasta área nativa que poderá ser aproveitada com programas de educação ambiental para alunos de 1º Grau, visitantes, moradores e entorno. Apresenta espaço físico próprio para recreação, lazer e turismo ecológico. A fauna é abundante e diversificada, dando condições para estudos da ecologia de espécies, algumas ameaçadas de extinção. A água é de boa qualidade, com inúmeras nascentes, protegidas conforme programa de Microbacias, existente no Estado, possibilitando a criação de peixes e aves aquáticas.

ATIVIDADES: Exploração de produtos e sub-produtos florestais, estimado pelo Plano de Manejo. Comercializa 4.000 m³/ano de madeiras em toros e 100.000 kg/ano de erva-mate nativa (folha verde). A FLONA tem programa de combate a vespa da madeira em conjunto com a Empresa SADIÁ S/A e experimentos em talhões com consórcio de erva-mate, Pinus sp, Eucalyptus sp em conjunto com a EPAGRI/SC. Existem outras atividades, tais como: Educação Ambiental, Pesquisa, Conservação e Preservação do Patrimônio Natural.

MAIORES INFORMAÇÕES: Caixa Postal 47 - Chapecó/Santa Catarina
 CEP 89801-970
 Telefax: (049) 791.0510



FLONA DE CANELA - RS

LOCALIZAÇÃO: Situa-se na Serra Gaúcha, a uma altitude de 850 metros acima do nível do mar, no município de Canela, a 5 Km da cidade, e a 126 Km da capital do estado, Porto Alegre. Está localizada entre as coordenadas geográficas 29°18' latitude sul e 50°53' longitude oeste.

ASPECTOS GERAIS: Caracteriza-se por apresentar regiões abruptas, com relevo relativamente movimentado, com alguns afloramentos de formação geológica. O clima da região é temperado com uma temperatura média anual de 18°C, e a mínima nos meses mais frios chega abaixo de 0°C, invernos rigorosos, registrando-se neve em algumas ocasiões.

COBERTURA VEGETAL: Abrangendo uma área total de 517,73 ha, a vegetação natural da Floresta Nacional pertence ao tipo Mata de Araucária (Floresta Ombrófila Mista), perfazendo 24,8% do total da área, ou seja 128,8 ha. O restante da área é composta por açudes, banhados, clareiras, aceiros, estradas, além de florestas implantadas.

POTENCIALIDADES: A exploração florestal em áreas implantadas e o ecoturismo são as atividades que mais se adequam a realidade da área. Prevista no Plano de Manejo, a exploração florestal vem sendo plenamente executada com uma extração anual média de 8.700 m³, potencial máximo considerado as áreas implantadas.

A atividade de ecoturismo vem crescendo nos últimos anos; a FLONA já oferece: Trilha ecológica auto interpretativa, com 1,5 Km de percurso com 58 espécies florestais identificadas; Centro de readaptação de animais. Estes, apreendidos pelo IBAMA, são

desenvolvidos a natureza conforme sua readaptação; Centro de interpretação, localizado na sede da FLONA, abrangendo um acervo de grande importância educativa e ecológica; Centro de recreação infantil, com praça e sala de jogos; Sala de interpretação de habitat, com exemplares vegetais desidratados e animais taxidermizados, representa a floresta nativa da região; Como curiosidade, os animais utilizados foram encontrados mortos, nas rodovias, e na região. Centro de eventos, destinados a reuniões, palestras, atividades ecológicas, educativas. Com a assinatura do Termo de Convênio entre o IBAMA e a Prefeitura Municipal de Canela com estreita cooperação visando à exploração ecoturística de 140,4 ha da FLONA, encontra-se em fase de implantação: Pórtico; Represa para PesquePague; Infraestrutura para camping; Ampliação da iluminação pública interna.

ATIVIDADES: A FLONA conduz e explora os seus povoamentos, comercializando os seus produtos, produz mudas; recebe visitantes com vistas à educação ambiental e lazer, além de conservar e preservar o seu patrimônio natural.

MAIORES INFORMAÇÕES: Caixa Postal 82
 CEP 95.680-000 Canela-Rio Grande do Sul
 Fone/Fax (054)282-2608

FLONA DE PASSA QUATRO - MG

LOCALIZAÇÃO : Está situada no município de Passa Quatro-MG, a 4 Km da cidade de Passa Quatro e 455 Km de Belo Horizonte, na região sul de Minas Gerais.

ÁREA : 335 ha

COBERTURA FLORESTAL : Povoamentos artificiais:

Araucaria angustifolia.....	108,30ha
Pinus elliotii.....	59,70ha
Pinus taeda.....	4,60ha
Povoamento Natural:	
Araucaria angustifolia.....	18,60ha
Folhosas.....	61,90ha
Mata secundária e regeneração de candeia..	21,90ha
Área não florestada.....	60,00ha

POTENCIALIDADES : Trilha ecológica com aproximadamente 1.500m., percorrendo caminhos por entre a floresta, a qual dá acesso às várias atrações disponíveis, tais como: cachoeira com piscina natural,

hortoflorestal, laboratório de piscicultura, lago de pesca, Museu de História Natural.

A FLONA possui reflorestamentos com grande potencial para a exploração madeireira, garantindo o estoque para o mercado local, além da produção de frutas e alevinos que a faz conhecida em toda a região.

ATIVIDADES : Entre as atividades desenvolvidas pela FLONA, temos: turismo, exploração florestal, pesquisa científica, truticultura, apicultura, produção de mudas, educação ambiental e Museu de História Natural.

MAIORES INFORMAÇÕES : IBAMA - Passa Quatro
 Caixa Postal 01 Passa Quatro - MG
 CEP 37.460-000
 Telefax : (035) 371.1099

FLONA DE TRÊS BARRAS - SC

LOCALIZAÇÃO: Situa-se no município de Três Barras (SC), distante 15 km do centro da cidade de Canoinhas (SC), cujo acesso se dá pela BR - 280.

ÁREA: 4.458,50 ha


COBERTURA FLORESTAL :

Reflorestamento (Pinus sp - Araucaria sp).....	111,16ha
Floresta nativa com Araucaria sp.....	77,94ha
Mata ciliar.....	720,68ha
Lago, represa ou tanques.....	6,73ha
Estrada, aceiro, sede/outros.....	217,30ha

POTENCIALIDADES: Esta FLONA, a maior do Sul do país, possui vastas áreas de florestas nativas totalmente preservadas. Trata-se de Floresta Ombrófila Mista, com predominância de Araucária angustifolia, com árvores de grande porte que, além de constituírem um patrimônio incalculável por ser um dos poucos remanescentes destas matas na região, tornam-se também, um banco de germoplasma de fonte inesgotável para futuras pesquisas científicas. É também um campo de aulas práticas para a Universidade do Contestado - UnC, que tem utilizado, diariamente, suas instalações para aulas práticas.

PRINCIPAIS ATIVIDADES: Manejo da floresta plantada, acompanhando o Plano de Ordenamento Florestal. Pesquisas científicas na área florestal como: incremento anual em floresta nativa, introdução e comportamento de espécies exóticas, testes de procedência e espaçamento em Erva mate, experimentos em consorciamento entre Araucária, Pinus e Erva mate. Convênio de cooperação técnica, científica e cultural com o Campus de Canoinhas da Universidade do Contestado - UnC para a elaboração de estudos, pesquisas, inventários e implantação de trilhas ecológicas por intermédio do Curso de Engenharia Florestal, com a participação das empresas públicas estaduais: EPAGRI e CIDASC. Convênio com a Prefeitura Municipal de Três Barras para instalação de áreas de lazer, cultura, educação ambiental, implantação de trilhas ecológicas, biblioteca, centro de visitantes, além de troca de mão-de-obra. Apresenta ainda, a maior arrecadação dentre as FLONAS, oriunda da comercialização de produtos e subprodutos florestais.

MAIORES INFORMAÇÕES: Caixa Postal, 204
 CEP 89.460-000 - Canoinhas - SC
 Fone: (047) 624-0423 Fax: (047) 624-2962



CINQUENTENÁRIO DAS FLORESTAS NACIONAIS DO BRASIL - 1996

