

CEDI - P. I. B.
DATA 16.09.88
COD. ARD 078

fls 139

MINISTÉRIO DO INTERIOR
FUNDAÇÃO NACIONAL DO INDÍO - FUNAI

INFORMAÇÃO Nº 139 /DDF/DGPI/83.

REF.: MEMO Nº 1358/2ª DR/82-29.12.

ASS.: Terra Indígena ARARA.

Proc. 11720/83
Fls. 353
Rubrica: *[assinatura]*

Sr. Diretor do DGPI,

Nas fls 159 (fls. 134, mapa) há um pedido de acréscimo para a área interdita, Portaria 528/N - 30/10/78 e em fls 243, Info. nº 257/DGO-82, cujo Departamento está de acordo com as propostas contidas no mapa apenso, em fls. 241. Mediante isto, anexamos mapa contendo todas as propostas para os índios arara. Sugerimos o encaminhamento à DID, para conhecimento e informação.

Brasília, 24 de março de 1983

Sergio de Campos
Chefe Substituto DDF/DGPI
Port. n.º 376/P. de 27.07.81

A DID

C, 25.03.83

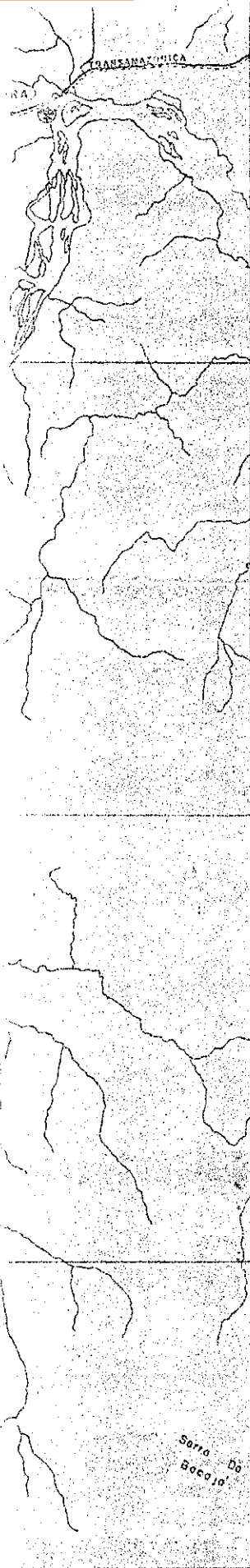
João Abirajara D. Colbilho
Diretor D. G. P. I.

SC/cjm.

*Senhor Diretor do DGPI,
Esta DID endossa a Informação supra,
favorável ao acréscimo solicitado para faixa de
interdição de área Arara, bem como a Memó-
ria ref. Processo FUNAI/BSB/4724/77, da Dra
antropóloga do DGO Maria Auxiliadora Leão.
Que a proposta do sertanista Pozuelo seja
levada em consideração.*












BSB, 11/4/83

Almarques Sousa de Almeida Demarques
Ch. Div. Ident. Delimitação
DID / DGPI / FUNAI




*Revisão
F.A. Arara/81*

LEGENDA

-  ÁREA PROPOSTA PARA ACRÉSCIMO DA ÁREA JÁ INTERDITADA - 818.200 Ha.
-  ÁREA INUNDADA INTERDITADA - 238.600 Ha. APROXIMADAMENTE PORTARIA 528/N - 30/10/78 PERÍMETRO APROX. 263,15 Km.
-  ÁREA PROPOSTA PELO GT - FRENTE ARARA/INGÁ PARA INTERDIÇÃO SUPERFÍCIE APROX. 45.232 Ha. PERÍMETRO APROX. 110,17 Km. DEC. 86. Nº. 04-01-02
-  LIMITE DA ÁREA DE INUNDAÇÃO DA HIDRELÉTRICA DO RIO XINGU
-  ROÇAS
-  POSTO INDÍGENA DE ATRAÇÃO
-  MALOCAS
-  ROTEIRO DA EXPEDIÇÃO
-  PICADA REGENTE DE CIVILIZADOS
-  ACAMPAMENTOS DE CAÇA LOCALIZADOS
-  PRESENÇA DE CIVILIZADOS

Proc. 4220/87
Fls. 356
Rubrica: *[Signature]*

 <p>MINISTÉRIO DO INTERIOR FUNDAÇÃO NACIONAL DO ÍndIO - FUNAI D G P I - D D F 2ª Div.</p>			
DENOMINAÇÃO		ÁREA	
ÍNDIOS "ARARA"			
MUNICÍPIO		PERÍMETRO	
ALTAMIRA			
ESTADO	DATA	ESCALA	
PARÁ	20/01/81	1:600.000	
PORT. GT	PROC. IDENT. E DELIM.	PROC. DE DEMARC.	
DESENHO		VISTO	
MARCOS J. O. MARTINS			

