

N.º 1070  
50  
11

DENOMINAÇÃO

ÁREA INDÍGENA APURINÃ DO IGARAPÉ SÃO JOÃO

ALDEIAS INTEGRANTES

CEDI - P.I.B.  
DATA 15/09/87  
COD: APD 64

ALDEIA DO IGARAPÉ SÃO JOÃO

GRUPOS INDÍGENAS

APURINÃ

LOCALIZAÇÃO

MUNICÍPIO: TAPAUÁ ESTADO: AMAZONAS

UNIDADE REGIONAL DA FUNAI: 1ª DELEGACIA REGIONAL

COORDENADAS DOS EXTREMOS

EXTREMOS	LATITUDE	LONGITUDE
NORTE	05° 33' 39" S	65° 04' 12" WGT
LESTE	05° 42' 05" S	63° 03' 38" WGT
SUL	05° 44' 20" S	65° 04' 30" WGT
OESTE	05° 37' 10" S	65° 10' 35" WGT

BASE CARTOGRÁFICA

NOMENCLATURA	ESCALA	ÓRGÃO	ANO
FOLHA PLANIMÉTRICA-TAPAUÁ-SE.20-Y-B	1:250.000	IBRAMBRASIL	1.974

DIMENSÕES

ÁREA 15.050 ha.

PERÍMETRO 60 km.

ÁREA Quinze mil e cinquenta hectares.

etc.

43

NORTE: Inicia no P-10 (dez) de coordenadas geográficas aproximadas  $05^{\circ}35'40''S$  e  $63^{\circ}10'00''WGr.$ , situado na margem esquerda do Igarapé Taraquazinho na confluência com um igarapé sem denominação, segue por uma linha reta de azimute e distância aproximados  $39^{\circ}00'$  e 2.700m, até o P-11 (onze) de coordenadas geográficas aproximadas  $05^{\circ}34'30''S$  e  $63^{\circ}08'12''WGr.$ , situado no extremo Oeste do lago Sapato; por este segue margeando passa pelo P-01 (um) de coordenadas geográficas aproximadas  $05^{\circ}34'18''S$  e  $63^{\circ}08'40''WGr.$ , extremo Norte; P-02 (dois) de coordenadas geográficas aproximadas  $05^{\circ}34'40''S$  e  $63^{\circ}08'40''WGr.$ , extremo Sul, situado na Foz do Igarapé Sapato; por este a montante margem esquerda, segue aproximadamente 2.000m, até o P-03 (três) de coordenadas geográficas aproximadas  $05^{\circ}35'38''S$  e  $63^{\circ}08'24''WGr.$ , segue por uma linha reta de azimute e distância aproximados  $65^{\circ}00'$  e 8.500m, até o P-04 (quatro) de coordenadas geográficas aproximadas  $05^{\circ}33'39''S$  e  $63^{\circ}04'12''WGr.$ , situado na margem esquerda do Igarapé Cachorro na confluência com um igarapé sem denominação;

LESTE: Inicia no P-04 (quatro) segue a montante margem esquerda do Igarapé Cachorro, até o P-5 (cinco) de coordenadas geográficas aproximadas  $05^{\circ}44'20''S$  e  $63^{\circ}04'30''WGr.$ , situado na interseção da cabeceira do referido igarapé com a estrada em implantação ligação Tapauá-Humaitã;

SUL: Inicia no P-05 (cinco) segue extremando pela margem direita da estrada referida acima sentido Tapauá, até o P-06 (seis) de coordenadas geográficas aproximadas  $05^{\circ}42'20''S$  e  $63^{\circ}09'10''WGr.$ , situado na ponte sobre o igarapé São João;

LESTE: Inicia no P-06 (seis) segue por uma linha reta de azimute e distância aproximados  $335^{\circ}00'$  e 2.500m, até o P-07 (sete) de coordenadas geográficas aproximadas  $05^{\circ}41'00''S$  e  $63^{\circ}09'45''WGr.$ , situado na confluência do Igarapé do Manuel; por este a jusante margem direita até o P-08 (oito) de coordenadas geográficas aproximadas  $05^{\circ}37'10''S$  e  $63^{\circ}10'35''WGr.$ , situado na confluência do Igarapé São João; por este a montante margem esquerda até o P-09 (nove) de coordenadas geográficas aproximadas  $05^{\circ}37'00''S$  e  $63^{\circ}10'20''WGr.$ , situado na confluência com o Igarapé Taraquazinho; por este a montante margem esquerda até o P-10 (dez), início do presente descritivo perimétrico.

LOCAL:

Brasília-DF

TECNICO RESPONSÁVEL:

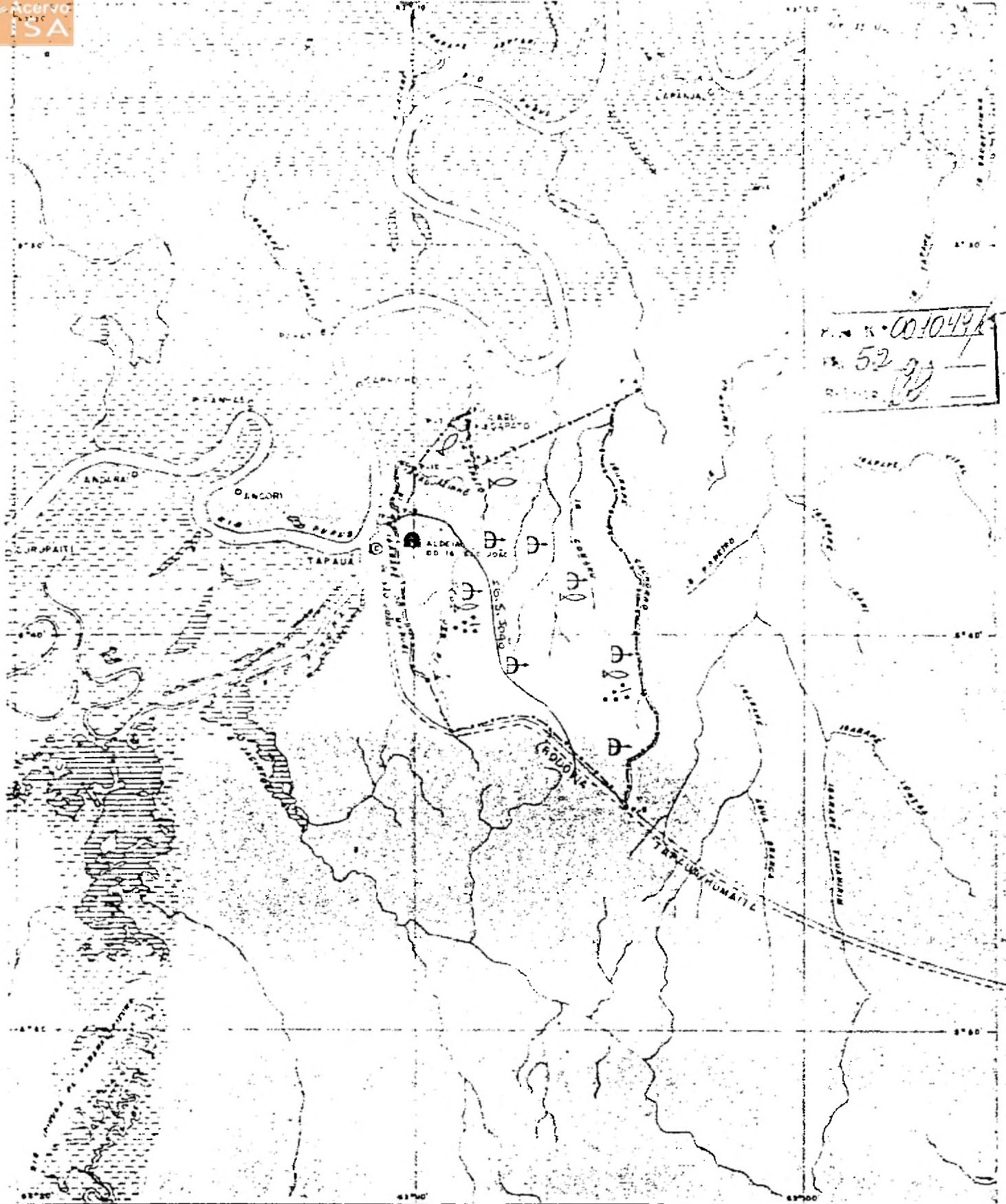
ADENAR GOMES ROSA  
Topógrafo-DEF-DFI

VISTO:

Fort. L. 376/P. 07-07-81

DATA:


15/MARÇO/84



0010494  
52  
10

**SINAIS CONVENCIONAIS**

- TERRA INDIGENA DELIMITADA
- ALDEIA INDIGENA e CAÇA
- PONTO DE FIM DO LIMITE
- CIGADE e PESELA
- Povoado e FRUTAS SILVESTRES
- CURSO D'ÁGUA PERMANENTE
- ALAGADO
- DIREÇÃO DE CORRENTE
- LARGO DE LAGOA PERMANENTE

 <b>MINISTÉRIO DO INTERIOR</b> <b>FUNDAÇÃO NACIONAL DO INDÍO - FUNAI</b> DEPARTAMENTO GERAL DO PATRIMÔNIO INDÍGENA - DGPDI	
<b>ÁREA INDÍGENA APURINÁ DO</b> <b>IGARAPE SÃO JOÃO</b>	
TAPAUÁ	OCUPAÇÃO
AMAZONAS	1º OR
ÁREA APROPRIADA 15.050 HA	DATA 08/09/83
ESCALA 1:250.000	DATA 08/09/83
BOM CARTOGRAFIA FUNAI - FUNDAÇÃO NACIONAL DO INDÍO DEPARTAMENTO GERAL DO PATRIMÔNIO INDÍGENA BRASÍLIA - DF	

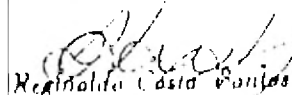
*Nature*

3

MINISTÉRIO DO INTERIOR  
FUNDAÇÃO NACIONAL DO ÍNDIO - FUNAI  
RELAÇÃO DOS OCUPANTES NÃO-ÍNDIOS

PROC FUNAI/BSB/Nº  
ORIGEM TVMB INCRA/12780/84  
Nº ATO APROV 04/86  
DATA APROV 22.03.84  
DATA VENC 21.03.86

APURIMÃO DO IGARAPÉ  
ÁREA INDÍGENA: SÃO JOÃO  
MUNICÍPIO: TAPUÁ-AM  
U. Adm.: 1ª DR/AM

Nº ORDEM	NOME DO OCUPANTE	*	ÁREA (ha)	VALOR INDENIZAÇÃO ATÉ 21/03/85	VALOR EM ORTN A PARTIR DO VENC. TVMB	VALOR CORRIGIDO Cr\$ 100
001	- MANOEL FERREIRA DE SOUSA (+)	2	150,0000	237.277.249	7.826,6500	832.755,56
002	- SIGRIFED SCHAEFFNER (+)	2	250,0000	18.700.082	616,8271	65.630,40
003	- RAIMUNDO MANOEL J. ANDRADE	2	400,0000	9.811	0,3236	34,43
004	- RAIMUNDO NERTS DE SOUSA (+)	2	250,0000	136.221.864	4.493,3100	478.088,18
005	- HILÁRIO RAMIRO DE ABREU	2	2.000,0000	182.481.266	6.019,1900	640.441,82
ÁREA TOTAL EM ha. . . . .			3.050,0000 (aprox.)			
TOTAL GERAL DA INDENIZAÇÃO EM. . . . .				Cr\$ 574.690.272	18.956,3007	2.016.950,39
(+) Possui 50,0000 ha., de seringa financiada: Início do financiamento MARÇO/1980 - Vencimento MARÇO/1993;						
(+) Possui 25,0000 ha., de seringa financiada: Início do financiamento MARÇO/1980 - Vencimento MARÇO/1993.						
Agente financiador: BANCO DO BRASIL S/A - Agência TABREÁ-AM						
Brasília-DF., 04.03.86						
 Reginaldo Costa Santos Tit. de Agricultura e Pecuária CREA N.º 200710						
OBS: Os valores corrigidos, estão atualizados na nova moeda						

1 - POSSEIRO  
2 - OCUPANTE COM DOMÍNIO  
3 - ARRENIATÁRIO

DATA / /