

SA
ISA

CEDI - P.I.B
DATA /
COD 10 00 165

D O S S I E R

AMAZONIA

//

QUINTO CENTENARIO

COMISION VASCA EN DEFENSA DE LA AMAZONIA

- HAGIN-AMIGOS DE LA TIERRA.
- TRAPEROS DE EMAUS.
- S.C. CUARTO MUNDO.
- ALIMENTACION Y DESARROLLO.
- C.E.P.A.I.
- SURVIVAL INTERNATIONAL.
- BERNINA COOPERATUZ

Acervo
ISA

SINOPSIS DEL BOSSIER.
=====

A) .- TEMAS DE ESPECIAL INTERES:

A.1. AMAZONAS.

- A.1.1. Destrucción del ecosistema.
- A.1.2. Proyecto "Grande Carajás".
- A.1.3. Proyecto "Calha Norte".
- A.1.4. Parque Nacional Yanomami.
- A.1.5. Otras áreas de genocidio.

A.2. QUINTO CENTENARIO.

- A.2.1. La campaña gubernamental.
- A.2.2. El entramado oculto.
- A.2.3. Posibles alternativas.

B) .- POSIBLES CAMPAÑAS DE LA COMISIÓN PRO AMAZONIA:

B.1. AMAZONAS.

- B.1.1. Tregua ecológica.
- B.1.2. Parque Yanomami.
- B.1.3. Cartas.

B.2. QUINTO CENTENARIO.

- B.2.1. Apoyo a la reunión de 100 líderes indígenas.
- B.2.2. Apoyo para la creación de una Universidad Amerindia.
- B.2.3. Creación de una comisión centralizada a nivel nacional en contra de la versión gubernamental del V Centenario.

=====

A

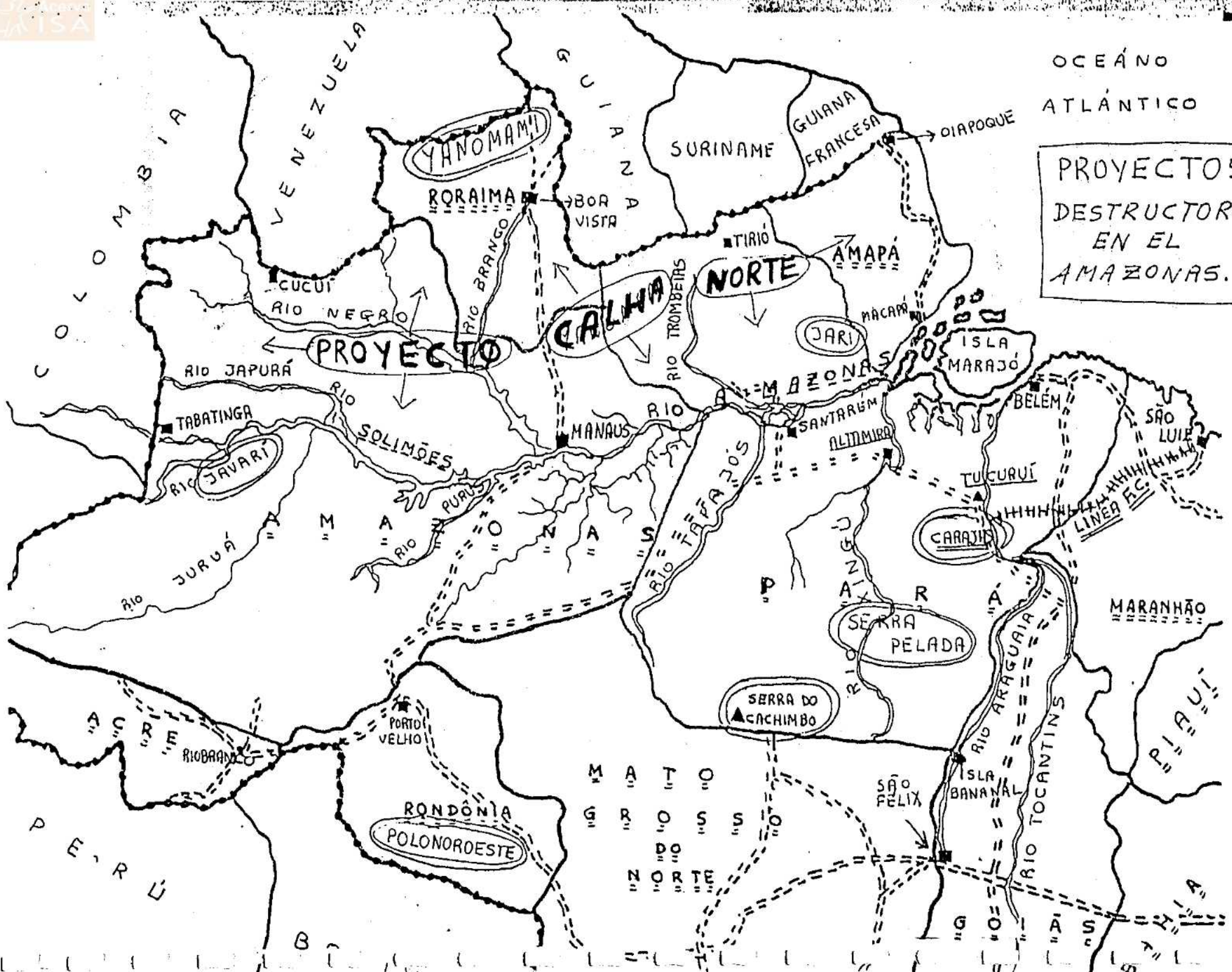
TEMAS DE ESPECIAL INTERÉS

A. 1

A M A Z O N A S

OCEANO ATLANTICO

PROYECTOS DESTRUCTORES EN EL AMAZONAS.



A. 1. 1

DESTRUCCIÓN DEL ECOSISTEMA.

" DONDE HABIA PECES, HAY MERCURIO. DONDE HABIA SELVAS, HAY CENIZAS."

(Burla Marx)

A.L.I. AMAZONAS: DESTRUCCIÓN DEL ECOSISTEMA.

I.- DATOS DE INTERES.

- a) La cuenca del río Amazonas es de más de 6.000.000 de Km², constituida en un 80% por selva. Esta zona se extiende a 9 países: Brasil, Bolivia, Perú, Ecuador, Colombia, Venezuela, Guyana, Suriname y Guayana Francesa. Alrededor del 60% de la región amazónica cae dentro del Brasil y abarca los estados de Amazonas, Pará, Rôndônia, Acre, Mato Grosso do Norte y parte de Goiás y Maranhão, así como los territorios de Amapá y Roraima.
- b) En esta cuenca crecen más de 8.000 especies de árboles diferentes (con un número entre 150 a 300 especies por Ha.). Existen más 1.000.000 de especies entre plantas y animales; más de 1.800 de aves y 2.000 de peces... es decir unas 10 veces más que toda Europa.
- c) La superficie del Amazonas representa más del 50% de las masas forestales del planeta, conteniendo el 20% del total de agua dulce del mundo y reciclando el 50% del oxígeno atmosférico.
- d) Por todo esto, se sabe que las selvas amazónicas son vitales para la regulación climática mundial. Cualquier alteración grave en el equilibrio ecológico de estas zonas supondrá graves peligros no sólo para los bosques sino también para el equilibrio general. Se producirían (en realidad ya se están comenzando a producir) graves irregularidades en la distribución mundial del régimen de lluvias; en la acumulación excesiva de CO₂ con la ampliación del llamado "efecto estufa"; el deterioro de la capa de ozono... A nivel global, se ha dicho por la comunidad científica mundial, que la destrucción de la selva amazónica equivaldría a deshacerse de uno de los grandes océanos.

II.- ¿ POR QUÉ ES TÁN DELICADO EL AMAZONAS?

La deforestación es el principal enemigo ecológico del Amazonas, y se lleva a cabo con una rapidez asombrosa. Se calcula que desaparecen anualmente unos 250.000 Km² (la mitad de la Península Ibérica) de los bosques tropicales, de los cuales 125.000 en la Amazonia y 100.000 de ellos, en Brasil.

Grandes zonas de la selva se convierten, primero en campos de maleza, y después en desierto. ¿Por qué al cortar los árboles se firma la sentencia de muerte de estas selvas? Porque el Amazonas es uno de los ecosistemas más complejos y delicados del planeta; los suelos de este ecosistema no tienen capacidad de almacenar los nutrientes, son suelos muy pobres en capa vegetal permanente. Los nutrientes son formados por la materia orgánica en descomposición que la lluvia (extraordinariamente frecuente en los trópicos) arrastra desde los árboles. Estos, con su red de raíces, que se extienden hasta 100 metros del tronco principal y penetran hasta 30 mtre. de profundidad, absorben rápidamente los nutrientes que el agua arrastra, dejando escapar apenas el 1%. Ahora bien, si el árbol desaparece, los nutrientes son arrastrados y desaprovechados. Y es el final, pues bajo este régimen climático una tierra desprovista de vegetación se convierte en pocos años en un desierto o en un pantano.

III.- ALGUNOS DE LOS METODOS DE DESTRUCCIÓN.

- a) Apertura de carreteras. La destrucción planificada se inició con el tendido de una extensa red viaria. El caso más famoso es sin duda el de la carretera Transamazónica que se llevó a cabo gracias a un crédito del Banco Mundial de 400 millones de dólares. La carretera que une el noroeste brasileño con la frontera peruana, tiene una extensión de casi 6.000 km. Se pretendía la colonización y desarrollo (el llamado Polo Noroeste) de una franja de unos 100 km. a ambos lados del

camino. La carretera y sus supuestos beneficios fueron un rotundo fracaso. Esta obra faraónica junto con la carretera Traaspantaneira o la Belém-Brasília, han deforestado más de 13 millones de Ha.

1. b) Entrelazado con el apartado anterior (en realidad, todos los procesos de destrucción están intercomunicados) está el problema de los colonos, del cultivo de selva. Alrededor de las carreteras abiertas (igual que en torno a las grandes minas) acuden decenas de millares de campesinos sin tierra, incentivados por el gobierno. De esta forma, se pretende conseguir la colonización de las nuevas tierras y posponer "cine die" la reforma agraria. Estos colonos, que casi siempre acaban siendo jornaleros de grandes terratenientes, practican el incendio del bosque para sus cultivos. Los primeros dos o tres años son de buen rendimiento, pero luego ya sólo se produce mandioca, y al final del cuarto año se acabó todo. Y se vuelve a reproducir el ciclo de destrucción en otra herida en la selva. El porqué de esta poca fertilidad, es el ya explicado en el apartado II.

c) Otro factor enormemente destructivo es la ganadería, practicada por grandes multinacionales (como la Volkswagen) que engordan ganado para las fábricas de hamburguesas. Se incendia el bosque y se utilizan toda clase de insecticidas, muchos de ellos prohibidos. Hasta la fecha se calcula que 80.000 km² de bosque tropical (o sea como toda Andalucía) están dedicados para cuidar de 7 millones de cabezas de ganado. Y como en el caso de los cultivos, al quedar el suelo privado de los árboles, los rendimientos son muy pobres. Sólo permite 1 animal por Ha. que necesita 4 años para llegar a un peso comercial. Y al cabo de 6 años los pastizales tienen que ser abandonados, recomenzando los incendios.

d) Por último, sólo enunciar (se desarrollarán más adelante) los terribles efectos deforestadores de las industrias madereras (que sólo aprovechan el 30% de los árboles talados) de los grandes proyectos mineros (Carajás) y de las grandes centrales hidroeléctricas.

e) Y, también enunciar el tema de la destrucción y genocidio de las naciones indígenas (de las que se tratará más adelante) que son las primeras en sufrir las consecuencias de la muerte de la selva. Hacia el siglo XVI habitaban en la región amazónica unos 10 millones de indios. Esta cifra se ha reducido a sólo unos 250.000. De ellos, de 150.000 a 200.000 en Brasil. Las matanzas sistemáticas, las enfermedades (muchas conscientemente provocadas), las emigraciones forzadas, el suicidio y el hambre, constituyen un verdadero genocidio.

= = = = =

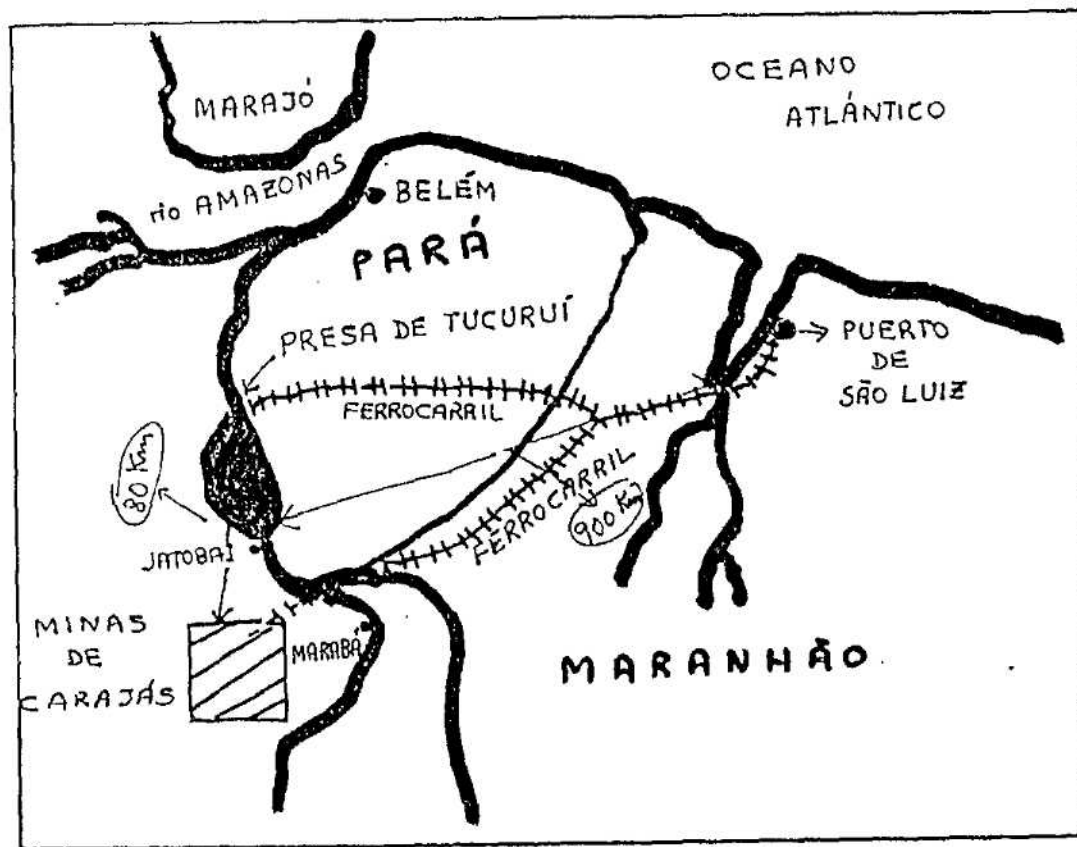
A. 1. 2.

PROYECTO "GRANDE CARAJÁS".

" CUANEO MAS CODICIADO POR EL MERCADO MUNDIAL, MAYOR ES LA DESGRACIA
QUE UN PRODUCTO TRAE CONSIGO AL PUEBLO LATINCAMERICANO QUE, CON SU
SACRIFICIO, LO PRODUCE."

(Eduardo Galeano)

PROYECTO GRANDE CARAJÁS



A.1.2. Proyecto "Grande Carajás".

I.- ¿QUÉ ES EL PROYECTO "GRANDE CARAJÁS"?

En 1967 un joven geólogo de Belem, Breno dos Santos, encargado por la United States Steel Corporation de investigar yacimientos de manganeso en el estado de Pará, descubrió casi por casualidad, en el territorio de los indios Carajás, una gigantesca reserva de mineral de hierro. Luego se supo que dicha reserva es de 18.000 millones de toneladas, la mayor del mundo. Además este mineral es de una riqueza extraordinaria con un contenido medio en hierro del 66%, o sea que con una tonelada de este mineral de hierro, se obtiene prácticamente un 100% más de metal que con una tonelada inglesa o francesa. En la misma zona existen también gigantescos yacimientos de manganeso, níquel, cobre, bauxita, uranio, estaño y oro; y todo en conjunto, con la facilidad de poder ser explotado a cielo abierto.

Acosado por el pago de la deuda, el gobierno brasileño se lanzó a otro de sus planes faraónicos, hasta el slogan: "Mais ferro para o globo" está en esa línea. La perspectiva halagüeña de que para 1990 la región tendrá el 15% del total de las exportaciones del país, y estamos hablando de un total de 840.000 Km² (Francia e Italia juntas), hizo que no se pensase en nada más, ni se procediese a efectuar estudios de impacto. El gobierno, pues, encargó a varias entidades japonesas el anteproyecto del gigantesco plan que dió origen al llamado Proyecto "Grande Carajás". El plan abarca la minería (con el hierro como foco principal de todo el proyecto), la producción de acero y aluminio, ganadería, agricultura, agroindustria... Y se cuenta con una inversión total de 62.000 millones de dólares en un período de 10 años.

Los proyectos agropecuarios son enormes, en una superficie de unos 70.000 Km² se quiere desarrollar (con ayuda de la Japan Int.Coop.Agency, entre otras) una agricultura a gran escala basada en los monocultivos, así como la instalación de grandes haciendas de engorde de ganado.

Pero el núcleo del proyecto está constituido por las minas de hierro de la sierra de Carajás que incluye la construcción de la mina y los hornos que queman la selva para producir carbón vegetal para alimentar las plantas de producción del hierro. Este mineral de hierro y otros, se extienden por una superficie de 3.500 Km². Y todo ello se transporta por una línea férrea (también construida ex-profeso) que va hasta un puerto nuevo construido en Sao Luis (estado de Maranhao) a 900 km. de distancia, en la costa atlántica. La mina y el ferrocarril están funcionando desde 1985 acarreando diariamente 12 trenes repletos, cada uno de ellos de 2 km. de largo, y que cruzan por varias reservas indígenas.

Al final, está previsto que el proyecto abarque tres estados con un total del 10% del territorio brasileño (siendo el 50% constituido por selva tropical). Estará compuesto por 6 zonas industriales localizadas en torno al ferrocarril que actuará como "corredor de exportaciones".

Naturalmente, todo el proyecto es alimentado energéticamente por un complejo de centrales hidroeléctricas como Tucuruí o las cinco programadas en el río Xingú.

En resumen, se trata de un proyecto gigantesco, sobre todo en lo referente a la producción de hierro; el total aprobado de 26 altos hornos para producir lingotes (que consumirán 2,5 millones de toneladas de carbón vegetal con una destrucción de 300.000 Has./año de bosque) podrá producir unos 12.500.000 toneladas de hierro. Cifra asombrosa (hoy, se anda cerca de los 10 millones) pero que se queda corta ante los previstos 20 millones/año para el año 2.000.

II.- CONSECUENCIAS DEL PROYECTO.

- a) Además de haberse perdido los 2/3 de las tierras de los indios GUAJA, se calcula que a los 7 años de la instalación de las 26 plantas, una región de 250.000 km² (10% de la selva amazónica existente ahora) a lo largo de Carajás se perderá. La deforestación en la región está ya muy avanzada. La continuación de producción de carbón vegetal y la afluencia de colonos, a través de la red viaria relativamente densa, se encargarán de completar el trabajo. El Instituto Nacional de Estudios Amazónicos (INPA) pronostica que los estados de Pará, Maranhao y Goias estarán totalmente despoblados de bosques dentro de 10 años. Las consecuencias finales serían funestas para toda la región: la ruina económica, cambios climáticos con posibles catástrofes naturales y el exterminio masivo de las naciones indias de la zona.
- b) Bastará poner el ejemplo de la central hidroeléctrica de Tucuruí, para comprender el impacto de esta y cualquier otra central. El embalse de Tucuruí, sobre el río Tocantins, es un ejemplo de la actitud con que se realizan estas obras. La central tiene una capacidad orientativa de 7.960 Megawattios pero sólo genera 250; y para ello inundó unos 2.400 km². El embalse inundó directamente las reservas de los indios PUKURUI y PARAKANA que fueron desalojados hasta doce veces mientras la central estaba siendo construida. Doce de los territorios tribales de la región son cruzados por los cables de alta tensión. Varias de las comunidades, como los APINAYE y los KRIKATI, sufren el constante ataque de los colonos locales. Y en cuanto a los SURUI y los GAVIÕES perdieron su principal fuente de ingresos que era la nuez de Brasil, la llamada castaña de Pará, pues la zona donde crecen esos árboles fue inundada. Pero 3 años antes de la inundación se habían destruido esos árboles con herbicidas muy potentes (Tordón y Pentaclorofenol). Pero cuando la presa estaba casi acabada se advirtió que el área a inundar no había sido talada, y se procedió al incendio del bosque ya atacado por los herbicidas. Hoy, la descomposición vegetal produce por las causas explicadas un gran exceso de gas carbónico y las aguas, muy ácidas, corroen el acero de las turbinas, a la vez que la falta de fijación del terreno por la deforestación supone graves riesgos para la estabilidad de la presa y para el control de las aguas.
- c) En el estado de Maranhão hay 450.000 familias sin tierra de un total de 4,5 millones de habitantes. La concentración de la tierra (26 millones de un total de 32 millones de Has. son grandes haciendas) se está intensificando por la producción de carbón vegetal y otros proyectos. De esta manera se están desestructurando las comunidades rurales y aumentando la situación de miseria.

III.- RESPONSABILIDAD INTERNACIONAL.

Brasil calcula que el total de dinero a invertir en el proyecto a lo largo de 10 años será de 62.000 millones de dólares (internos y externos), aunque lógicamente se irán concediendo paulatinamente. La empresa concesionaria y monopolizadora del hierro y el acero que es la Companhia Vale do Rio Doce (CVRD) (que es otro nombre de la US Steel que posee el 50% de las acciones de la estatal brasileña) será la principal beneficiada de los préstamos. Aunque en realidad, el principal beneficiario del hierro de Carajás (vendido a precios baratísimos) que es la CEE se presta a sí misma. Así no es de extrañar que cuando en 1981 Brasil realizó una solicitud inicial (a pagar a lo largo de varios años) de 4.700.000 millones de dólares, la CEE lo aumentó hasta 5.300.000. Es normal si se tiene en cuenta que Carajás proporciona más del 50% del hierro importado por la CEE. Y ni Europa, ni el Banco Mundial pretenden fiscalizar ni comprobar sobre el terreno el enorme costo ecológico y humano del proyecto.

(Ver ANEXOS)

ANEXO I

Financiación del proyecto de minas de hierro de Carajás. Datos de enero de 1989 proporcionados por la Comisión Europea. Se trata de préstamos expresados en millones de dólares para la CVRD.

ORGANISMO		MILLONES DE \$	
BIRD (Banco Mundial)	} CONJUNTO	300	
BANCA MORGAN		130	
CREDITOS A LA EXPORTACION DE EE.UU.		42	472 (Total)
PRESTAMOS EN YENS DEL CONSORCIO	} CONJUNTO	166	
ACCIONES EN YENS " "		18	
CREDITOS JAPONESES A LA EXPORTACION		10	
NIPPON CARAJAS IRON ORE LTDA.		180	
EXPORT-IMPORTBANK OF JAPAN		36	410 (Total)
COMUNIDAD EUROPEA DEL CARBON Y DEL ACERO (CECA)	} CONJUNTO	257	
KREDITANSTALT FUR WIEDERAUFBAU (KfW)		122	
CREDITOS EUROPEOS A LA EXPORTACION		2	381 (Total)
Total medios externos		1.263	
Préstamos brasileños		727	
		<hr/>	
		1.990	

ANEXO II

Exportación de mineral de hierro de Carajás a la CEE, en toneladas. Datos de la CVRD en su oficina en Bruselas, en septiembre de 1.988.

PAIS	1985	1986	1987	1988
Alemania (RFA)	306.394	3.217.398	5.923.603	6.330.000
Francia	27.131	732.429	953.575	1.200.000
Bélgica	32.272	0	0	0
Luxemburgo	0	0	0	242.000
Gran Bretaña	30.078	200.161	428.363	615.000
Italia	30.634	754.149	1.745.425	1.800.000
España	0	64.524	300.370	730.000
TOTAL	426.509	5.005.251	9.356.342	10.951.000

ANEXO III

Previsiones de la CEE para el año 1988 y diversificación por empresas.
Datos de la oficina de ventas de la CVRD en Bruselas. Expresado en toneladas.

REPUBLICA FEDERAL DE ALEMANIA

Thyssen	} Grupo Rohstoffhandel.	5.500.000	
Mannesmann			
Krupp			
ARBED (Saar)	} Grupo ROGESA	830.000	6.330.000 (T)
Dillinger			
Saarstahl			

FRANCIA

Pont-à-Mousson	127.000	
Solac (ex Unisor-Sacilor)	1.165.000	1.292.000 (T)

LUXEMBURGO

Brasilux importa y vende para: ARBED y Dillinger de la RFA	241.000	
---	---------	--

ITALIA

Italsider SpA	1.800.000	
---------------	-----------	--

GRAN BRETANA

British Steel Corporation (BSC)	615.000	
---------------------------------	---------	--

ESPAÑA

Ensidesa	730.000	
----------	---------	--

=====

SERRA PELADA

En el estado de Pará, en febrero de 1930, fue descubierto en Sierra Pelada un enorme yacimiento de oro. En septiembre de aquel año había producido oficialmente 1.500 kg. de oro. En 1932, se llegó al récord de 15.824 kgrs. registrados oficialmente. El trabajo de extracción es arcaico, difícil y muy peligroso. El proceso es manual en su mayor parte y los accidentes aumentaron hasta tal punto que el Departamento Nacional de Producción Mineral (DNPM) pidió la inmediata mecanización de la mina. Pero debido a las protestas y presiones de los garimpeiros, el Congreso Federal aprobó en junio de 1984, la continuación del trabajo manual por tres años más. El caso es que todavía continúa, sobre todo debido al creciente poder de la Cooperativa de Garimpeiros de Serra Pelada (COAGAR).

La concesionaria oficial de las minas de Serra Pelada es la CVRD, la misma estatal que controla el hierro de Carajás. Actualmente trabajan en la extracción del oro unos 15.000 garimpeiros y se produce una media de 145 kgrs./mes. Ahora se está estabilizando la llegada a Serra Pelada y se dispara la carrera hacia el Amapá, concretamente a la zona de Ciapoque que produce 600 kgrs./mes.

Pero lo importante a resaltar, es cómo el gobierno controla los grandes yacimientos de oro. Lo que ha sido realizado en Serra Pelada, lo será en Ciapoque o en Roraima.

Lo primero es eliminar el problema de la presencia de población indígena, para lo cual se emplea la política de hechos consumados. Es decir, se bloquea la demarcación de tierras indígenas, se permiten las invasiones masivas con sus efectos destructivos sobre los indios, y luego se intenta "integrar" en colonias agrícolas a los supervivientes, donde con el tiempo las enfermedades y la disgregación acabará con ellos.

Lo segundo consiste en controlar una población numerosa de garimpeiros, la mayoría colonos sin tierra que buscan desesperados una riqueza repentina. Al concentrarlos en las minas, se evitan explosiones sociales en sus lugares de origen, se pospone "sine die" una reforma agraria y se ocupa el terreno, eliminando a los pueblos indios. Además, en el caso de Serra Pelada, el gobierno extendió el bulo de una inagotable presencia de oro para concentrar allí el mayor número posible de personas; de esta manera, fueron poco menos que introducidos en un campo de concentración rodeado por fuerzas del Ejército y de la Policía Militar. Las condiciones de vida y de trabajo se mantienen deliberadamente inhumanas con objeto de destruir cualquier vislumbre de organización o solidaridad. Los intentos de protesta son objeto de verdaderas masacres, como la del puente sobre el río Tocantins, con la muerte de más de 150 garimpeiros, ametrallados desde ambos lados del puente por el Ejército.

ANEXO - IV (bis)PROYECTO JARÍ

Sóloamente enunciar este proyecto. En la frontera de Pará con Amapá, el Proyecto Jarí fue un sueño del millonario norteamericano Daniel Ludwig, amigo de los militares brasileños. Se pretendía crear un proyecto gigantesco de agricultura, ganadería y papel. Fracasó ante la magnitud de los problemas a enfrentar. Pero, rescatado el proyecto, actualmente es administrado por un consorcio de 23 grandes empresas brasileñas. Se trata de la mayor inversión privada nacional, el proyecto está dotado de una línea férrea, de una carretera y de un puerto. Se destina a la producción de celulosa (con la consiguiente deforestación incontrolada) y a la extracción de caulín, además de la cosecha de arroz y la pecuaria.

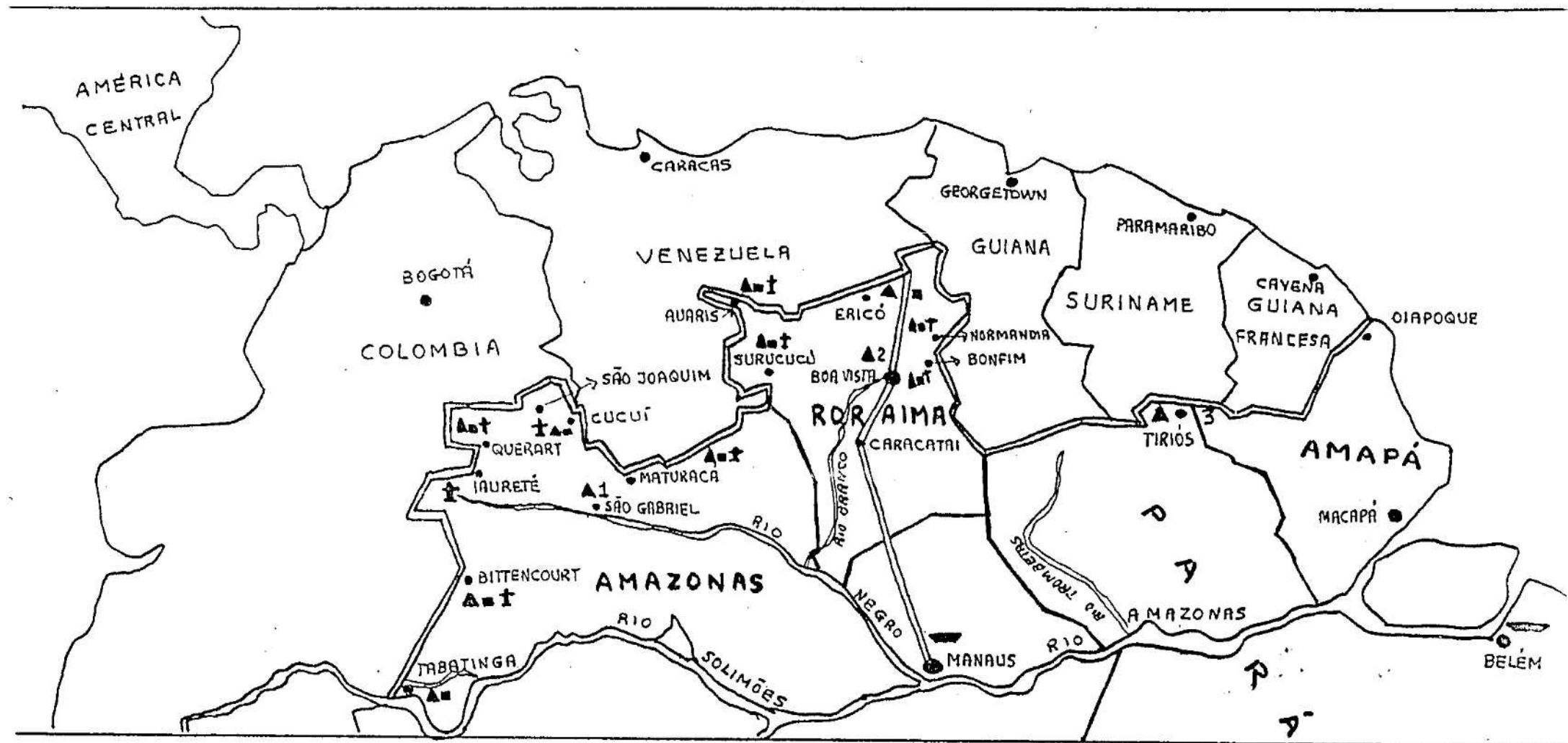
=====

A. 1. 3.

PROYECTO "CALHA NORTE."

"EL EJERCITO CHILENO ES UN MODELO Y UN EJEMPLO PARA AMERICA LATINA
Y PARA EL MUNDO."

(Waldir Eduardo Martins. Jefe de EM del Ejército
brasileño.)



- | | | | |
|-----|-----------------------------------|-----|---|
| ▲ 1 | 5º BATALLÓN ESPECIAL DE FRONTERA. | ▲■ | PELOTÓN DE FRONTERA. |
| ▲ 2 | 2º BATALLÓN ESPECIAL DE FRONTERA. | ▲+ | BASE MIXTA (PELOTÓN DEL EJÉRCITO Y AERÓDROMO) |
| ▲ 3 | 8º BATALLÓN ESPECIAL DE FRONTERA. | ▭ 1 | ESTACIÓN NAVAL DE RIO NEGRO. |
| | | ▭ 2 | BASE NAVAL DE VAL-DE-CAËS. |
| | | + | AERÓDROMO MILITAR. |

A.1.3. Proyecto "Calha Norte".

I.- ¿QUÉ ES EL PROYECTO "CALHA NORTE"?

El llamado proyecto "Calha Norte" (calha= desague o desembocadura) es uno más de los megalómanos proyectos inspirados en la doctrina de seguridad nacional, tan extendida en América Latina. El proyecto tiene como objetivo principal el "desarrollo y seguridad en la región al norte de las desembocaduras de los ríos Solimoes y Amazonas. Por lo tanto, el proyecto, es de naturaleza militar (seguridad y presencia militar en las fronteras) y desarrollista (creación de colonias alrededor de las guarniciones militares).

El proyecto abarca una franja de territorio fronterizo de 6.500 km. de longitud y unos 160 km. de anchura, entre Oiapoque (AMAPA) y Tabatinga (AMAZONAS), al norte de los ríos Solimoes y Amazonas, afectando al 14% del territorio nacional y haciendo frontera con cinco países limítrofes (Venezuela, Colombia, Suriname, Guiana Francesa y República Cooperativa de Guiana.)

Este proyecto costará al país 45 millones de dólares, cuya tercera parte ya fue pagada en Agosto de 1986.

El proyecto que se generó en la exposición de motivos nº 018/85, del 19 de Junio de 1985, es obra del general de brigada RUBENS BAYMA DENYS, secretario general del Conselho de Segurança Nacional (CSN), órgano militar, independiente de los ministerios y que sólo responde ante el Presidente de la República. Se trata en realidad, del órgano depositario de la doctrina de Seguridad Nacional, y verdadero "poder oculto" del Estado. En octubre de 1985, el proyecto fue respaldado por tres ministerios implicados en el desarrollo del mismo, como son el Ministerio de Relaciones Exteriores (Olavo Egydio Setúbal), el Ministerio de Planificación (João Sayad), y el Ministerio del Interior (Ronaldo Costa Couto). El primero de los ministerios citados deberá solucionar los problemas con los cinco países limítrofes y con Francia (por la Guiana francesa); el segundo, aportará y canalizará el dinero; y el tercero, a través de la Fundación Nacional del Indio (FUNAI), se encargará del problema indígena.

II.- OBJETIVOS DE ESTE PROYECTO.

Según el CSN, el proyecto Calha Norte se propone:

- Aumentar la presencia militar en el área. (aeropuertos, guarniciones).
- Demarcar definitivamente las fronteras.
- Redefinir la política indigenista en la región.
- Construir carreteras e hidroeléctricas.
- Implantar proyectos económicos y centros de colonización.

III.- VERDADERO ALCANCE DE ESTOS OBJETIVOS.

La filosofía militar se encuadra dentro del saqueo generalizado, las más amplias facilidades para las empresas nacionales, estatales y multinacionales para el saqueo de la región, y la marginación de los habitantes amazonenses, así como el genocidio de las naciones indias de la zona. El proyecto Calha Norte, es una edición renovada y puesta al día, de otros proyectos como la Transamazónica, Jarí, Tucuruí, Carajás, Polonoroeste. Calha Norte (de sentido militar) se complementa con el Plan de Desarrollo del Amazonas (PDA) en el sentido civil.

De hecho, desde siempre, el Amazonas ha sido considerado por los distintos gobiernos brasileños, como una colonia dentro del propio Brasil, el "Far-West" a conquistar, con los indios incluidos. Y el problema, ha pasado a tomar las proporciones dramáticas de hoy, cuando (a partir de 1984) ahogada por el pago de la deuda externa (que supera los 121.000 millones de dólares, la mayor del

Acervo
CISA

mundo) el gobierno ha visto en el saqueo feroz y total del Amazonas, una forma de pagar esa deuda. Esto, unido a la utilización del territorio amazónico como un campo de maniobra para los sueños de geopolítica de los militares.

Así, la realidad oculta detrás de los objetivos oficiales del proyecto, es verdaderamente alarmante:

1. Para las poblaciones indígenas. (desarrollado el tema más adelante.)

- 1.1 - Fortalecimiento y aceleración del proceso de destrucción de la cultura india y de destribalización.
- 1.2 - Paralización e incluso rechazo a la demarcación de las tierras indígenas.
- 1.3 - Amenaza a la salud de los indios por el contacto indiscriminado con los blancos, cuando no, el exterminio puro y simple, sobre todo por obra de los pistoleros de las empresas y por los "garimpeiros" (buscadores de oro).
- 1.4 - Persistencia de una política indigenista dirigida por las Fuerzas Armadas y la FUNAI (órgano dependiente del Ministerio del Interior), y rechazo de las organizaciones de la Iglesia y ONG.
- 1.5 - Desestructuración de las comunidades indígenas, con la realización de obras en sus tierras, como carreteras, hidroeléctricas, represas, etc.

2. Para las poblaciones no indígenas.

- 2.1 - Desperdicio de recursos financieros, materiales y humanos que deberían ser empleados para un desarrollo armónico de la región.
- 2.2 - Estímulo a la emigración masiva desde las regiones más deprimidas del país, con la doble finalidad de evitar (en las regiones de origen) el peligro de conflictos sociales por la miseria y falta de tierras; y al mismo tiempo, colonizar las tierras del Amazonas. Y se trata de una colonización progresivamente creciente, incluso con el mismo número de emigrantes, ya que éstos (debido a la pobreza del suelo) tendrán que cambiar de lugar cada tres o cuatro años, con la consiguiente destrucción de la zona... y de los indios.
- 2.3 - Desprecio absoluto, también, hacia esos emigrantes, ya que irán (igual que en el pasado) sin las condiciones mínimas de apoyo económico. Y también sin una infraestructura sanitaria o de educación.
- 2.4 - Destrucción de formas tradicionales de explotación del suelo, más adecuadas a las condiciones ambientales, con la introducción de formas extensivas y destructoras de explotación. Así como la implantación de una forma de desarrollo ficticio y la aparición de poblados artificiales e inestables con la consiguiente distorsión de las actividades económicas y la desintegración de los valores rurales y morales.
- 2.5 - Introducción en las áreas de mineración, de una mano de obra duramente explotada, brutalizada y aislada del contacto social y familiar.

IV.- IMPACTO SOBRE LA POBLACIÓN INDÍGENA.

En el Área comprendida por el Calha Norte viven cerca de 50.000 indios, de los 220.000 del total de Brasil.

Además de los puntos anunciados en el apartado anterior, según el Gobierno brasileño, los indígenas de esta región no tendrán sus tierras demarcadas en los siguientes casos:

- Afeas en la zona fronteriza. (una gran parte)
- Áreas consideradas extensas.
- Áreas próximas a ciudades.
- Áreas atravesadas por una carretera federal.

Se pretende privar a los indios de toda ayuda, como la prestada por la Iglesia, los antropólogos y las distintas organizaciones, todos ellos bajo sospecha de antibrasileñismo; incluso se les acusa de querer crear un Estado independiente Yanomami, y de colaborar para la entrega del Amazonas a una comisión de la

ONU y la consiguiente pérdida de soberanía. Acusaciones tan absurdas que sólo pueden ser atribuidas a personas mal intencionadas o a tontos útiles. Sin embargo se permite en el área la presencia de misiones evangelistas norteamericanas, con oscuras concommitancias con la CIA y las multinacionales.

En realidad, el fantasma de los militares, la tan temida "internacionalización del Amazonas" ya es un hecho: son las multinacionales las verdaderas dueñas de la zona. Por ejemplo, en contra de la ley, sólo 109 de los 537 permisos de mineración fueron concedidos a empresas brasileñas. Pero para el CSN son los indios el peligro. Y por eso se pretende anularles. Se instalan puestos militares en territorio indio; se desvirtúa la creación del Parque Nacional Yanomami, con la configuración de pequeñas reservas aisladas unas de otras, que indefectiblemente están condenadas a ser meros "ghettos"; se hinchan los efectivos de la FUNAI pero sólo un 12% de sus recursos serán para una hipotética demarcación de las tierras indias, siendo el resto para personal y para construcción de aeropuertos militares. Y lo peor de todo, es que el Ejército goza de un crédito de confianza importante entre los indios, que todavía creen en su supuesta honestidad. La realidad es muy otra. Exceptuando casos aislados, las Fuerzas Armadas brasileñas están al servicio de una estrategia que considera a los indios como un obstáculo para el progreso y la seguridad, y por lo tanto son considerados como enemigos a batir. Como ejemplo, las declaraciones del 27.12.1976 (pero válidas hoy) del entonces Ministro del Interior, Rangel Reis:

"... VAMOS A PROCURAR CUMPLIR LAS METAS FIJADAS POR EL PRESIDENTE GEISEL, PARA QUE A TRAVES DE UN TRABAJO COORDINADO ENTRE VARIOS MINISTERIOS, DE AQUI A 10 ANOS PODAMOS REDUCIR A 20.000 LOS 220.000 INDIOS EXISTENTES EN BRASIL Y DE AQUI A 30 ANOS, TODOS ELLOS ESTEN INTEGRADOS EN LA SOCIEDAD NACIONAL."

En 1987 pasaron los diez años, y felizmente no se pudo lograr ese genocidio, no por no haberlo intentado, sino por la creciente toma de conciencia de la sociedad brasileña y mundial. Y a pesar de que la mentalidad militar continúa igual que en la época de las declaraciones del ministro Reis, estas personas y organizaciones comprometidas en todo el mundo, podrán impedir que para el 2.000 no existan más indios.

V.- CONCLUSIÓN.

La política indigenista de la Nueva República está destinada a consumir la vieja aspiración de los sectores más retrógrados del país: la extinción de las comunidades indígenas y la "liberación" definitiva de sus tierras en beneficio de la especulación y de la explotación depredadora. Infelizmente la Nueva República, en términos de política indigenista no cambió nada de lo que era practicado en la época de la dictadura. En este sentido, el proyecto Calha Norte revela un carácter autoritario, imperialista y paranoico. Es el golpe final en dirección al exterminio de los pueblos indígenas del norte del Brasil. Se pretende ocupar el área de frontera con batallones militares y núcleos de colonización. Existe un evidente deseo de liberar las tierras indígenas y sus riquezas para los grupos económicos de capital nacional, y, sobre todo, internacional, como ya viene ocurriendo con la concesión de centenares de permisos de prospección mineral, extracción de madera de ley y la construcción de hidroeléctricas. Además, el proyecto de militarización, generará (como en el caso de los pasillos entre las minireservas yanomami) impedimentos para la tradicional libertad de ir y venir de los pueblos indígenas, además de perjudicar la ocupación plena de sus tierras.

El CSN dice estar preocupado por la seguridad en sus fronteras, asustado ante posibles contagios marxistas desde Suriname. La preocupación con la seguridad de las fronteras, puede ser válida, pero los indígenas, como los más legítimos de los brasileños, no pueden ver sacrificadas ni sus tierras, ni su derecho a participar en las decisiones que los afecten. Los indios no tienen nada que objetar a la vigilancia de las fronteras, ellos mismos son los primeros que vigilan, pero lo que no

se puede admitir es que se use este tema como pretexto para aniquilar las poblaciones indígenas. Además existe la certeza moral de que ese proyecto está ahí sólo para enmascarar y camuflar intereses económicos inconfesables. Crimen de lesa patria, (expresión tan repetida por el CSN) no es defender a los indios, lo es el servir a aquellos que quieren apoderarse de su suelo y subsuelo.

Si no hay un freno a la irracional carrera a la cuenca norte de los ríos Solimoes y Amazonas, los 20 grupos de indios aislados de esta región vendrán a sufrir el mismo holocausto impuesto a los 30 grupos indígenas, víctimas de la carrera del "milagro" brasileño de los años 70, en la Transamazónica. Y así como la FUNAI del gobierno dictatorial se prestó servilmente a atraer a los indios a cooperar a su propia extinción, así también la FUNAI de la Nueva República, ya tiene una propuesta elaborada por Sidney Posuello, para crear una secretaría especial para la anulación de la resistencia indígena en la zona del Calha Norte.

Sacar adelante, sólo entre unos pocos, el proyecto Calha Norte es un atentado a la soberanía nacional brasileña. Es inadmisibles que un proyecto de tales dimensiones sea llevado adelante sin la participación del Congreso Nacional, de toda la sociedad civil y, particularmente, de los indios.

= = = = =
= = = = =

SERRA DO CACHIMBO

En esta sierra al sur del estado de Pará, se están realizando excavaciones por parte de las FAB (Fuerzas Aéreas Brasileñas) con vistas a la construcción de una base militar dedicada a experiencias nucleares. De momento ya es el principal "cementerio" de residuos nucleares del país, con los riesgos claros para la población del lugar y para los indígenas del cercano Parque Nacional del Xingú.

El socio tecnológico y en parte capitalista de Brasil, es la República Federal Alemana. Técnicos alemanes construyeron la central nuclear de Angra dos Reis, llamada Angra I. Y proyectaron las siguientes Angra II y III. La central tuvo graves defectos que paralizaron la construcción de las otras dos. Pero a partir de 1981, el proyecto fué relanzado por la estatal NUCLEBRAS que apoyada por los alemanes pretende construir Angra II para 1990. Además de acuerdo al "Plan 2.000" se construirán en el litoral paulista las centrales Iguape I y II. Y dentro de ese plan, se pretende que para 1992, en la base de la sierra do Cachimbo, se lleven a cabo las primeras explosiones nucleares subterráneas.

La revista alemana "Der Spiegel" ya denunció el caso en su día, y en Brasil el CIMI lo hizo en sus informes nº 20 y 21 de 1986/87.

=====

A. 1. 4.

PARQUE NACIONAL YANOMAMI.

"EN MI OPINIÓN, UNA TIERRA RICA COMO ESTA, NO PUEDE DARSE EL LUJO
DE CONSERVAR MEDIA DOCENA DE INDIOS."

(Ex-gobernador de Roraima, coronel Fernando Ramos
Pereira.)

A.1.4 Parque Nacional Yanomami.

I.- UN EXTERMINIO ORGANIZADO.

Los indios yanomami del Brasil se encuentran todavía sin una base territorial segura. Esta nación es la principal víctima directa del proyecto Calha Norte. La verdad es que el CSN no pretende permitir la demarcación y protección de las tierras yanomami. Ya se dijo que sólo podrá ser demarcado la zona fuera de la franja militarizada de 150 km.; el resto (2/3 del total y donde vive la mayor parte de la población) se designará como "bosque nacional", una denominación legal que casi no protege para nada.

Incluso la demarcación mínima permitida por el CSN, resultó ser una farsa. Por el Decreto nº 160 del 13 de septiembre de 1988, se creaban 19 territorios aislados, en contra de todos los estudios que aseguran que dicha solución equivale a una condena de muerte para los indios. Para camuflar un poco el significado del decreto, se creaban 2 "Bosques Nacionales" destinados a ser lugares de ocupación permanente de los indios, que mantenían el derecho exclusivo a su utilización. Pero la titularidad pertenece al Estado, no a los Yanomami, por lo que en cualquier momento éstos podrían ver mermados sus derechos. Y, en efecto, por el Decreto nº 250, los dos "Bosques Nacionales" pasan a tener diferentes utilidades que regularán el IBDF (Instituto Brasileño de Desarrollo Forestal) y la FUNAI; manteniendo los Yanomami un derecho preferente, ya no exclusivo, lo que significa, de hecho, perder todo derecho ante la enorme presión que ejercerán los mineros y compañías interesadas en poseer sus tierras.

Los 21.000 indios yanomami de la zona limítrofe situada en el norte de Brasil y el sur de Venezuela constituyen la población india no aculturada mayor de Sudamérica. Y por lo tanto son el enemigo a destruir tanto para las compañías madereras y mineras, como para los miles de garimpeiros y para los militares brasileños.

Ya en 1973, se comenzó un programa de construcción de carreteras que atravesando la zona sur de los yanomami dejó una secuela de muertes y destrucción.

Desde agosto de 1987, la CCFY (Comisión para la Creación del Parque Yanomami) que desde 1981 prestaba inestimables servicios a los indios, ya no tiene acceso al área, de la cual también se han expulsado a los misioneros católicos que ayudaban así como a los antropólogos. Ahora, los yanomami, están expuestos a cualquier tipo de agresión sin ningún tipo de control. El objetivo del gobierno brasileño ha sido el de apartar del lugar a testigos indeseables, y limpiar el campo para los acontecimientos que se sucederían a gran velocidad.

En efecto, en apenas 7 meses, de agosto de 1987 a marzo de 1988, la región de la Sierra Couto de Magalhães sufrió el asalto más brutal y masivo (20.000 garimpeiros) de que se tiene noticia, toda bajo la complacencia de la Funai y el gobierno. Estos garimpeiros llegaron al colmo de utilizar para su invasión aeróbicos de las Fuerzas Aéreas brasileñas, como el campo de Paapia. Y esto, al mismo tiempo, que las autoridades prometían oficialmente que la invasión sería contenida y los invasores expulsados. La verdad es que con el apoyo nada disimulado del gobierno se produjo el desastre para los yanomami. El oro trajo al alcohol, a las prostitutas, a los aventureros de todas clases, a las enfermedades, a la violencia, al crimen, al tráfico de drogas, al banditaje y al ajuste de cuentas contra los Yanomami, sorprendidos y aterrorizados. Todo bajo la protección del proyecto Calha Norte.

Como siempre ocurrió, se trata de crear una situación irreversible. Como siempre, las promesas de las autoridades son sustituidas por nuevas promesas, las últimas ya llevando en cuenta el cuadro de irreversibilidad. Y por último, se asegura que todos los garimpeiros pueden seguir trabajando en la zona.

Así que, animados por el apoyo oficial, a fines de mayo de 1988, tuvo lugar una reunión de garimpeiros (con su jefe José Altino Machado) en Boa Vista

con objeto de repetir la invasión, ahora en la sierra de Surucucú, que igual que la alcanzada por la anterior invasión, se encuentran en el estado de Roraima. Se concentraron más de 3.000 mineros para ser la punta de lanza de la invasión. Llegaron a utilizar uniformes del ejército. Pero esto ya era un desafío abierto al gobierno, que ésta vez sí los expulsó de la zona. Entonces, los garimpeiros cambiaron de táctica, y la invasión de Surucucú se está realizando de forma solapada, con infiltraciones menores pero constantes.

II.- RESULTADOS PARA LOS YANOMAMI.

En numerosas ocasiones en la historia del Brasil, naciones indígenas enteras fueron exterminadas por la violencia o por las enfermedades procedentes de los blancos. Esas mismas amenazas planean ahora más que nunca sobre el pueblo Yanomami, a consecuencia de los más de 20.000 garimpeiros que corren hacia Roraima deslumbrados por la fiebre del oro.

Sobre los indios ha caído la malaria, las paperas, la tosferina, la hepatitis, la gripe y el tétanos. En algunas zonas, como las más cercanas a los garimpos o a las bases militares, la mortalidad ha aumentado hasta un 30%. Y lo peor es que debido a la enorme incidencia de toda clase de enfermedades contagiosas entre los mineros, se teme que se produzca una gran epidemia. Si ello ocurriera, las tasas de mortalidad entre los Yanomami, podrían ser superiores al 80%, con lo que se consumaría el genocidio.

Además, los animales de los cuales dependen los indios han huido de la zona. Los ríos han sido contaminados por el mercurio. Los cultivos indígenas han sido invadidos por mineros hambrientos asesinando por lo menos a 50 indios que intentaron defenderlos. Desde 1976 hasta ahora, varias comunidades yanomamis ya han sido aniquiladas.

Ante este panorama, muchos yanomami emigran hacia Venezuela donde parece que al exterminio no es tan brutal... de momento. Porque también allí se está preparando el gobierno para invadir las tierras yanomami, ricas en oro y otros minerales, precisamente coincidiendo con la gran crisis económica venezolana.

= = = = =
= = = = =

A. 1. 5.

OTRAS ZONAS DE GENOCIDIO

" CON INDIOS O SIN INDIOS HAREMOS EL PROGRESO Y ELLOS
NO NOS LO VAN A IMPEDIR, PORQUE TRABAJAMOS PARA
130 MILLONES DE PERSONAS."

(Rubens Bayma Denis, jefe del CSN)

A.1.5. OTRAS ZONAS DE GENOCIDIO.

I.- POLO NOROESTE.

En junio de 1986, el Banco Interamericano de Desarrollo (BID) aprobó un préstamo de 58,5 millones de dólares para asfaltar la carretera BR-364 que va desde Mato Grosso hasta Acre donde será mayor el impacto. Estados Unidos impuso como condición que 10 millones de dólares se reservasen para el "plan de protección del medio ambiente y de las comunidades indígenas". Parte de este plan estipula que la totalidad de las 17 zonas indígenas afectadas por el proyecto deben demarcarse y protegerse, para 1988. Este proceso sólo ha comenzado a finales de 1988 y sólo en 7 casos, mientras que muchas demarcaciones existentes no han sido ratificadas, lo cual las hace inefectivas legalmente. En las zonas no demarcadas legalmente, las actividades ya están bien avanzadas, como la deforestación, la ganadería extensiva y la invasión de colónos.

Curiosamente, el Banco Mundial, quien en un principio iba a financiar el proyecto, reconoció que era un error. Y ha tenido que ser el BID quien lleve adelante el llamado "Polonoroeste" que amenaza directamente a 6.000 indios en el estado amazónico de Acre. Sólo queda un año para la finalización del último tramo de la BR-364, que los indios llaman de "carretera de la muerte", y sin embargo, los planes de demarcación siguen bloqueados por los militares. El plan de éstos, como en otras zonas, es esperar a que llegue la invasión con las tierras indias sin demarcar, y luego con la excusa de los hechos irreversibles, dar carta de ley a la situación de genocidio. Ya se sabe, que virtualmente todo Acre entrará en la franja de militarización del proyecto Calha Norte; así que es lógico que se hayan paralizado las demarcaciones.

II.- RIO NEGRO.

Los 18.000 indígenas del curso superior del Rio Negro están sufriendo también las consecuencias del proyecto Calha Norte. El Rio Negro, considerada como zona de seguridad con la frontera colombiana está siendo invadida por buscadores de oro y compañías mineras. Todo ello ya comenzó desde 1986, y ahora es todavía más grave. En abril de 1988, garimpeiros invadieron las tierras de los indios Baniwa; cuando algunos de ellos protestaron fueron torturados y asesinados por tropas del Ejército brasileño, exactamente del 5º Batallón Especial de Frontera, con sede en Sao Gabriel da Cachoeira.

III.- B.H.I.

En el estado de Bahia, los indios Pataxó Ha Ha Hai bajo estado de sitio en sus propias tierras, están enfrentados a un total de 3.000 hombres armados. En noviembre de 1985, aproximadamente 30 indios fueron heridos de gravedad por bala cuando la Policía Militar los expulsó de la hacienda Bonanza. En junio de 1988 otros tres indios resultaron heridos de bala.

IV.- JAVARÍ.

El Valle del Javari, en el extremo occidental del Brasil, es una de las zonas más remotas del Amazonas. Extensas áreas permanecen aún inexploradas y en ellas habita un número desconocido de pueblos indígenas sobre los cuales, poco se sabe, ya que casi no hay contactos. Estos indios son llamados "korubo" por sus vecinos. Las industrias madereras ya intentaron invadirlos y la Funai se esforzó en "domarlos"; pero todos los intentos fracasaron ante los feroces ataques de autodefensa de estos indios.

Ahora el mayor peligro para ellos es el de las compañías petrolíferas que operan en la región, como la Petrobrás (estatal) y Cias. francesas. Esta

presencia ha dado lugar a numerosos enfrentamientos. En ellos, los indios de la zona han podido defenderse bastante bien, pero ya tienen que abandonar sus zonas tradicionales. Y la presión sobre ellos se sigue ejerciendo ante la pasividad y connivencia del gobierno.

V.- PARQUE XINGÚ.

Aunque este parque sea el más consolidado de todos los del Brasil, también tiene problemas. El proyecto "Selva Virgen" de los indios kaiapó, defendido por todo el mundo por el jefe Raoni y el cantante Sting, intenta engrandecer el Xingú con la adscripción de las tierras de los Gurupí y los Gorotiro. Se pretende así crear más territorio para absorber los impactos de las compañías que intentan "libertar" tierras indias para sus fines lucrativos. De momento el peligro más inminente es el de la construcción de varias hidroeléctricas para suministrar energía a Carajás.

VI.- MATO GROSSO.

En esta extensa región, cuyos indios ya fueron masacrados por las propias fuerzas armadas brasileñas, como el caso de los "cintas largas", la población indígena es amenazada por la carretera BR-364 y por la llamada Transpantaneira. Y aunque no esté comprendida en el proyecto Calha Norte, en febrero de 1987 el CSN rechazó la demarcación de las tierras de los Guarini, junto a la frontera boliviana, con el argumento de que se trata de una zona fronteriza sensible.

VII.- AMAZONIA PERUANA, COLOMBIANA Y EN SURINAME.

En todas estas zonas, los indios están entre los dos fuegos de las fuerzas del Ejército y de los movimientos guerrilleros. Ambos bandos les acusan de colaboración con el enemigo. Y sufren las consecuencias con persecuciones y muertes.

En Suriname, en 1986, desaparecieron más de 8 líderes indígenas, y actualmente en los alrededores de Paramaribo permanecen unos 2.000 refugiados, mientras que otros 2.000 han huido a la Guayana Francesa.

En Perú, desde 1986, han sido asesinados más de 1.500 indios de la zona amazónica.

En Colombia más de 100 han sucumbido. Y se sabe que el movimiento guerrillero M-19, está extrayendo oro en el Río Negro, en la Sierra de Traíra, utilizando a la fuerza a indios capturados.

=====

A. 2.

Q U I N T O C E N T E N A R I O
D E L
D E S C U B R I M I E N T O D E
A M É R I C A

A. 2. 1.

LA CAMPAÑA GUBERNAMENTAL.

" ¿ QUÉ SE PUEDE ESPERAR DE ESTOS IDÓLATRAS QUE PIDEN PERDÓN AL
ÁRBOL CUANDO LO VAN A CORTAR Y QUE LLAMAN JUEGO AL PECADO CARNAL?"

(Fray Marcos Ruiz, 1670)

A.2.1. LA CAMPAÑA GUBERNAMENTAL.

1992 va a ser un año muy importante. No sólo será el año de las Olimpiadas en Barcelona, sino el de Madrid como capital cultural de Europa, el año del Acta Unica y el de la Expo-92 de Sevilla teniendo como eje central la Conmemoración del V Centenario. Para ello se creó en 1981 la "Comisión Nacional para la Conmemoración del V Centenario del Descubrimiento de América". Esta comisión, es una Sociedad Anónima que pertenece al Patrimonio del Estado. Cuenta con 5 direcciones que agrupa otras tantas áreas: ciencia y tecnología; economía; exposiciones; historia; y publicaciones.

Las instituciones públicas invertirán en el V Centenario más de 83.000 millones de pesetas. Tras una dura pelea, el BBV ha conquistado la denominación de Banco Oficial de la Exposición Universal de Sevilla.. Para los 75 países participantes se está preparando, en la isla sevillana de La Cartuja, un recinto de 215 Has. que costará 150.000 millones de pesetas. El total de inversiones rondará los 500.000 millones de pesetas. Habrá exenciones fiscales, puestos importantes, compensaciones económicas, etc.

Además, este proyecto central, tendrá ramificaciones. Por ejemplo, la Comunidad Autónoma de Extremadura (una de las más empobrecidas) ha creado su V Centenario particular con Ruiz de Gopegui al frente de la comisión, que contará con un presupuesto de 25.000 millones de pesetas.

Por su parte, el Gobierno Vasco creó en 1988 la "Comisión Vasca del V Centenario"; su discurso es igual que el del resto del Estado con el único cambio de español por vasco. Carlos Blasco, parlamentario de EA, defiende ese punto de vista.

Por parte oficial, se va a celebrar también en "Sefarad-92" o el "reencuentro con la cultura judía" con el apoyo de Israel y el "Al-Andalus-92" con sede en Granada y reencontrando la cultura árabe.

Se reparten cientos de millones para celebrar actos de "refuerzo" del V Centenario; por ejemplo el proyecto llamado "Encuentro de Dos Mundos" contará con la colaboración de Adolfo Marsillac, Carlos Fuentes, Ibanol Uribe y Miguel Littín. El objetivo primordial de estos "encuentros" es aplacar y neutralizar críticas referentes no sólo a la versión oficial del V Centenario como a las premisas históricas que lo hicieron posible: centralismo de los Reyes Católicos, guerra de Granada, expulsión de judíos y moriscos, exterminio de los guanches...

Desde la óptica oficial se va a insistir en la caracterización de "encuentro" entre dos culturas; se pretende escapar de las frases que suenan mucho a triunfalismo, así se sustituyó la palabra inicial de "Celebración" por la más sutil de "Conmemoración". Se insiste mucho en el tema del hermanamiento; así Robles Piquer declaró en 1985: "... la empresa de España es una obra de mestizaje y cruce de sangres y, por tanto, una obra de amor y no de odio, como le gusta predicar a Fidel Castro." Incluso se va más allá, y Luis Yáñez, presidente del V Centenario, declara: "España no quiere ocultar las monstruosidades que se cometieron en América"... siempre y cuando que no se profundize demasiado. Además con esta fingida imparcialidad es más fácil contar con la cooperación de los diferentes gobiernos latinoamericanos. Así la mayoría de ellos explica que la celebración del V Centenario no puede cuestionarse, sobre todo si sus celebraciones paralelas son recompensadas (caso Guatemala, Argentina...) con millones de dólares en préstamos españoles.

En resumen, nos encontramos con una celebración que moviliza muchísimo dinero, dentro y fuera de España, y con una renovación de la terminología a utilizar, más de acuerdo con la creciente conciencia crítica de nuestra colonización, pero que en el fondo, se propone no profundizar en los problemas y conseguir el máximo triunfalismo posible.

=====

A. 2. 2.

EL ENTRAMADO OCULTO

" EL DESCUBRIMIENTO DE AMÉRICA ELEVÓ EL SISTEMA CAPITALISTA A UN GRADO DE ESPLENDOR Y GLORIA, QUE DE OTRO MODO NO HABRÍA SIDO ALCANZADO JAMÁS."

(Adam Smith)

92 Acervo
MISA

A.2.2. EL ENTRAMADO OCULTO.

Para mucha gente, la campaña gubernamental para la conmemoración del V Centenario tiene sólo ese obvio objetivo de celebración. En realidad no es más que una muy lujosa fachada. Lo que menos se pretende es una celebración de las "gestas" de la colonización, con ser una parte importante. Hay mucho más en juego, y en ello, el Estado español no es más que una mera comparsa.

En realidad lo que se pretende conmemorar es el V Centenario del nacimiento del Capitalismo Moderno. Tanto es así, que, en un principio se pretendió una doble celebración en Sevilla y Chicago, nacimiento y cénit del capitalismo salvaje. Pero, en EE.UU. se pensó que sería demasiado, y se retiró la candidatura de Chicago. De cualquier forma, no se pretende sólo conmemorar ese nacimiento del capitalismo moderno, sino crear canales de continuación de la explotación de América Latina.

Desde hace bastante tiempo, todo comenzó con las periódicas reuniones de los Ministros de la Latinidad. Se trata de reuniones con los Ministros de Asuntos Exteriores de Portugal, España, Francia e Italia, así como de otros socios más tardíos como Grecia, y luego Israel, USA y Japón. En 1982, en la reunión en Atenas, se centraron los acuerdos para el V Centenario, y se ultimaron en 1º de septiembre de 1988, en Caracas.

Parece ser que en estos encuentros, se decidió que España es el país idóneo para servir de puente entre el enorme mercado latinoamericano y la CEE. Incluso Brasil, ha dejado de lado al demasiado pobre Portugal -su ex-metrópolis- para utilizar el puente España. Los latinoamericanos entran en el juego con el objeto de entrar en la CEE por la puerta falsa de España, al mismo tiempo que se benefician de las ayudas comunitarias y de la tecnología media española. Pero la CEE gana más, muchísimo más.

Desde hace algún tiempo, y, al contrario que muchos bancos norteamericanos, los grupos financieros europeos llegaron a la conclusión de que no sólo no se puede pagar la deuda externa latinoamericana, sino que es contraproducente el presionar tan duramente por el pago puntual del servicio de la deuda, es decir de los intereses. En efecto, si se sigue presionando a través del Banco Mundial y el FMI, para el pago de los intereses, el mercado consumidor de los países deudores se irá empequeñeciendo cada vez más, con lo que no se podrá vender a esos países, lo que sería desastroso para la economía europea. Al final, la solución derivó de un gusto financiero: Japón propuso "comprar" la deuda externa latinoamericana. Evidentemente esto acercó a EE.UU. y la CEE, y se creó el "Plan Brady". En una palabra se pretende pasar de ser acreedor a ser socio. Claro que, paulatinamente, el FMI y el BIRD podrían comprar deuda a los países latinoamericanos que le irían pagando. Pero el pago principal, es ir condonando parte de la deuda, país por país, y empresa por empresa, a cambio de participaciones del orden del 48 hasta el 70% en las empresas más lucrativas de cada país deudor. El proceso ya funcionó satisfactoriamente, primero en Costa Rica y luego en el Chile de Pinochet.

En todo este proceso, España sacará muy buenos beneficios. Así por ejemplo ya está adquiriendo gran parte de Aerolíneas Argentinas, y de la Cia Telefónica de aquel país. Presta dinero a Colombia y a Venezuela, con la condición de que se emplee en fábricas de capital español y hasta con obreros españoles, y que luego se compre ese producto a España. Además, gran parte de la Ayuda al Desarrollo, no es más que una operación circular de préstamo-retorno.

Aquí, se pretende vigilar "in situ" las inversiones europeas y quedarse con la mejor parte de cada mercado. Incluso, se pretende modificar las leyes que sean necesarias para que la remesa de dinero a las casas matrices sea lo más amplia y sin trabas que sea posible.

Es por este sentido por donde hay que buscar el origen de las repentinas preocupaciones ecológicas y en pro de los indios de instituciones como la CEE, el FMI y el BIRD. Grandes cantidades se están empleando a fondo perdido para ayuda de

CNG y demás organizaciones. En efecto, al irse encargando "in situ" de las empresas más lucrativas de cada país, la CEE no puede consentir que por un afán de pagar el peso de los intereses de la deuda, la destrucción del Amazonas (por ejemplo) vaya a convertir en inviable la explotación económica de la región. En definitiva, se trata de "no matar la gallina de los huevos de oro" ahora que va a ser directamente explotada.

Y el escaparate idóneo para tratar "entre bastidores" de todos estos temas, con los gobiernos latinoamericanos siempre propensos a la corrupción, será la Conmemoración del V Centenario.

=====

A. 2. 3.

POSIBLES ALTERNATIVAS

" HEMOS GUARDADO UN SILENCIO BASTANTE PARECIDO CON LA ESTUPIDEZ."

(Junta Tuitiva, La Paz, 16-julio-1809)

37-Acervo
ISA

A.2.3. POSIBLES ALTERNATIVAS.

Luis Yáñez, presidente de la Comisión del V Centenario, anunció a Felipe González, en 1986, muy claramente los tres grandes enemigos probables de la ofensiva 1992. Son: 1º los Movimientos Indios Americanos.
2º campaña intelectual latinoamericana liderada por Castro.
3º la oposición interna de ONG, sobre todo en Euskadi, Cataluña y Galicia.

1º) El creciente Movimiento Indio, es con mucho el mayor y más poderoso de los enemigos de la versión oficial del V Centenario. Aunque en un principio comenzaron sólo los indios de Bolivia, Perú y México, ahora el Movimiento se articula desde Alaska hasta Tierra de Fuego, y cada vez es más potente, con gran alarido de España y la CEE. Incluso se ha planteado la hipótesis de no celebrar el V Centenario. Pero ya es demasiado tarde para eso.

En julio de 1986, la Coordinadora de Pueblos Indígenas de América publicó ya un manifiesto en contra del V Centenario, siguiendo los pasos de las ONG que en la ONU, en 1977, en Ginebra, declararon en 12 de octubre como un día de "luto mundial y de solidaridad con la población indígena de las Américas." Para los pueblos indios la celebración de la conquista española y portuguesa es una humillación para los actuales indígenas. Una humillación que no están dispuestos a tolerar.

2º) La campaña a nivel intelectual es también muy fuerte en América Latina, sobre todo después del fracaso de Felipe González en apartar a Fidel Castro del movimiento por medio de compensaciones económicas. Cada vez más se declaran en contra, personas como: Ernesto Cardenal, Noam Chomsky, Eduardo Galeano, Roa Bastos, Ignacio Ellacuría, Silvio Rodríguez, Susan George, Paulo Freire, Darcy Ribeiro, Leonardo Boff, Mario Benedetti, Pedro Casaldáliga, Adolfo Pérez Esquivel... ..

El alemán, profesor de la Universidad de México, Heinz Dieterich pretende crear un grupo para una celebración paralela, para lo cual contará con la mayor parte de los intelectuales citados. Incluso se pretende realizar una película titulada "La Conquista" con el papel de Cuauhtémoc representado por Robert Redford; se trata de una superproducción de la firma francesa Martine Gollandry con más de 10.000 millones de pesetas y más de 3.000 extras. Toda una operación al servicio de una operación contraria de la versión oficial del V Centenario. El profesor Edmundo O'Gorman, una de las principales autoridades en la materia, es contrario a la conmemoración porque considera que en ello hay una idea política que falsea o ignora la realidad histórica: "No se conmemora lo que pasó en realidad, sino lo se dice que pasó."

3º) En cuanto a la campaña a nivel del Estado español, todavía es muy incipiente y corre a cargo casi que exclusivamente de algunas ONG, y circunscrita a los territorios de Cataluña, Galicia y Euskadi, además de Madrid. Pero existe una creciente toma de conciencia de que algo se debe hacer para enfrentar no sólo la versión oficial, como todo el entramado económico oculto. Claro que ello, requiera, además de un trabajo eficaz y coordinado, el darse cuenta de los intentos manipuladores por parte del Gobierno y la CEE, y estar alerta.

= = = = =

B

POSIBLES CAMPAÑAS
DE LA

COMISIÓN PRO-AMAZONIA

B. 1.

A M A Z O N A S

137-Acervo
ISA

B.1.1 TREGUA ECOLÓGICA.

" TENÍAMOS 1.500 HAS. DE TIERRA CON BOSQUES, PECES
Y VIDA SILVESTRE. AHORA TENEMOS 210 HAS. CON VENENO
Y MALARIA."

(Carta de los indios Guaraní, sobre la presa de Itaipú.)

En este tema de la amenaza creciente de destrucción del Amazonas, cada vez está más claro que no existen soluciones aisladas para la cuestión, no hay soluciones individuales, dado que la cuestión es enormemente compleja e interrelacionada. Además, ante el gran poder de las organizaciones que actúan de una manera tan depredadora, toda tentativa de trabajo aislado fracasará y aún favorecerá la destrucción del Amazonas, pues ninguna ONG por más importante que sea, tendrá fuerzas, aisladamente, para cambiar la situación en el Amazonas.

Así, es urgente que las ONG que se interesan por la cuestión se unan y busquen puntos de contacto, y que a través de las Comisiones Nacionales Pro-Amazônia aúnen sus esfuerzos en el Parlamento Europeo. Y que desde ese foro se presione a la CEE y a las sedes de las multinacionales que actúan en el Amazonas. Se trata de lograr un trabajo unitario que respetando la diversidad de los distintos grupos participantes, llegue a un fin común. Y en este sentido, el primer paso (demandado por numerosos grupos de los países amazónicos) debe ser la lucha por la tregua ecológica de tres años. Esta MORATORIA DE TRES AÑOS sobre toda explotación y consumo externo de los recursos amazónicos tendría como objetivo la apertura de un gran DEBATE para lograr un plan de explotación racional de los recursos de la Amazonia, sin perjuicio para la naturaleza y sus habitantes.

En este proceso, las organizaciones de los países amazónicos llevan el peso de la lucha para lograr la llegada de gobiernos más dialogantes que los actualmente existentes, gobiernos que escuchan a sus ciudadanos. Y que también lo hagan con los movimientos de opinión universales que, con ánimo asesor y en vista de la experiencia adquirida en ecosistemas semejantes, están estudiando las soluciones. Y si esta labor es vital, también es importante que las ONG en Europa (nuestro caso) presionen donde puedan hacerlo: sus respectivos gobiernos, la CEE y los bancos y empresas. (Ver ANEXO)

=====

" QUE LOS MAS INFELICES SEAN LOS MAS PRIVILEGIADOS."

(José Gervasio Artigas)

En este problema, una campaña de cartas dirigidas a las diferentes autoridades brasileñas, son un medio no despreciable de presión. En ellas se podrían destacar los siguientes puntos:

- a) Los mineros ilegales deben ser expulsados de las tierras de los Yanomami.
- b) El gobierno debe crear un UNICO PARQUE YANOMAMI.
- c) Para ello debe reanudar los contactos y acuerdos con el CCPY o Comité para La Creación del Parque Yanomami,
- d) Que el Proyecto Calha Norte (que tñ directamente afecta a los Yanomami) se enviado al Congreso Nacional, a los Consejos Tribales y a toda la sociedad civil para su discusión.

En esta tarea es muy importante no sólo protestar ante las autoridades brasileñas, como también vigilar muy de cerca los propósitos del gobierno de Venezuela. Y sobre todo ofrecer apoyo de tipo divulgación y jurídico (se podría llevar el problema a los tribunales internacionales) a las organizaciones que luchan en el lugar. (Ver ANEXO)

=====

B.1.3. CARTAS.

" HAY UN GRAVE PATERNALISMO DE IZQUIERDA ENTRE LOS INTELLECTUALES EUROPEOS, QUE PRETENDEN JUDGAR LOS ACIERTOS O ERRORES DE LOS PUEBLOS DEL TERCER MUNDO Y DECIR CÓMO DEBERIAN COMPORTARSE."

(Basil Davidson)

Se expone a continuación una serie de puntos extraídos de varias organizaciones del área amazónica, para tenerlos presentes. No tienen por qué concretarse en campañas ahora mismo, pero sí deberían servir como referencias o guías.

- 1.- Que todas las acciones emprendidas por los movimientos de opinión europeos estén supeditadas a los intereses y oportunidades de movimientos similares que ocurren en los países amazónicos.
- 2.- Que ningún proyecto de desarrollo de las ONG sean realizados en los territorios indígenas (y también en los no-indígenas), sin la participación efectiva de las poblaciones afectadas, tanto en la etapa de planificación, como en las de aprobación, ejecución y evaluación.
- 3.- La participación de las ONG deberá sujetarse a las demandas que les hagan las organizaciones afectadas, en cuanto a la asistencia política, económica, social, técnica, jurídica, etc.
- 4.- Que los proyectos de ayuda al desarrollo cumplan los requisitos anteriores y que visen siempre el no generar dependencia.

Se recomienda enviar cartas:

- A) DENUNCIA. (Ver relación adjunta de empresas, bancos...)
- B) APOYO. (Ver relación)

A (1) Se propone a todas las ONG interesadas, que entre todos se procure localizar las direcciones exactas (para enviar las cartas) de las siguientes firmas:

GRUPO NORTE / DESTRUCCION MILITONAS

Mineradoras de oro y diamantes:

- Brasileñas Privadas: PARAMARICAMA (32 concesiones)
 SOLDADINHO (34 " ")
 RUMADYKIO (34 " ")
 CURTUMBRAS MINERIOS E METAIS (13)
 MINERACAO MACAUBAS LTDA. (13)
 CARONITEIRA CRICUMA (10)
 JARUANA MINERACAO (10)

Sin especificar concesiones:

- BEST / POMPEIA / CRASA / ARACATI / CIA. DE MINERACAO E PARTICIPACOES /
 MEXUMBRAS / VILA DO PRINCIPE / SALABRIN / PESHIMA / VALE DE SAO JOAO /
 MONTES DE SOBRIMA / TRATEX / RIO VIVENDA / MUTUM / PARIMA / MINERAL / MELRIN /
 ITACUA /

- Brasileñas Estatales: CIA. VALE DO RIO DOCE (26)
 CIA. DE PESQUISAS E RECURSOS MINERAIS (21)
 CODESAMA (3)
 PROPARA (3)
 PETROBRAS (4)

MULTINACIONALES: B.P. MINERACAO
BRASCAN
ICOME
ANGLO AMERICAN-BOZANO SIMONSEN (117)
BRITISH PETROLEUM-BRASTEMP (70)

Empresas multinacionales que explotan proyectos agropecuarios y madereros.

EE.UU. TWIN AGRICULTURAL AND INDUSTRIAL DEVELOPERS..

ANACONDA
CATERPILLAR INTERNATIONAL
DOW CHEMICAL
BELTEC INTERNATIONAL
INTERNATIONAL FOODS
MASSEY FERGUSON
W.R. GRACE
UNITED BRANDS
UBLEIN AND SIFCO INDUSTRIES
ANDERSON CLAYTON
GULF AND WESTERN
GOODYEAR
KING RANCH

JAPON MITSUBISHI
SUZUKI
MARUBENI
SPINNING NICHIMEN

ITALIA LIQUIGAS
OLIVETTI

ALEMANIA VOLKSWAGEN
NIEDORF

AUSTRIA GEORGE MARKHOF

SUIZA DEBUIS ROESSINGH
LA ROCHE

GRANDE CARAJÁS

ALEMANIA THYSSEN
MANNESMANN
KRUPP
ARBED
DILLINGER
SAARSTHAL

FRANCIA POINTE-AUXISSON
SOLAC

LUXEMBURGO BRASILUX

ITALIA ITALSIDER

GRAN BRETAÑA BRITISH STEEL CORPORATION

BANCOS: BANCA MORGAN / BIRD / NIPPON CARAJAS IRON ORE LTD./
EXPORT-IMPORT BANK OF JAPAN / CECA / KREDIETANSTALT FUR WIEDERAUFBAU /

A (2) Direcciones a las que enviar cartas de denuncia:

Sr. Barber Conable
Presidente Banco Mundial
1818 H. Street NW
Washington DC
USA
Télex: ITT 440098

M. Jacques Delors
Presidente
Comisión de la Comunidad Europea
Rue de la Loi, 200
1049 Bruxelles
BELGIQUE
Télex: 21877

Exmo. Sr. Romero Juca Filho
Presidente da FUNAI
SEPS - QUADRA 702 - ED. LEX
PROJECÃO "A" - 30 ANDAR
70.330 BRASÍLIA DF
BRASIL
Télex: 061 1344

Exmo. Sr. José Sarney
Presidente da República
Palácio do Planalto
70.000 BRASÍLIA DF
BRASIL
Télex: 038611451 PRDFA BR

Exmo. Sr. Ten. Brig. do Ar
Waldir Pinto da Fonseca
D.D. Diretor Geral do Departamento de Aviação Civil
Ministério de Aeronáutica
Praça Senador Salgado Filho, s/nº Aeroporto Santos Dumont - 4º
CEP 20.021 RIO DE JANEIRO RJ
BRASIL

Como caso especial, sería interesante localizar la dirección de la empresa española ENSIDESA de Gijón. Ha importado el año 1988, 700.000 toneladas de hierro de Carajás. Además de la carta de protesta a esa empresa, adjunto un posible modelo de carta al presidente del gobierno español.

Sr. FELIPE GONZALEZ MARQUEZ
Presidente del Gobierno
Palacio de la Moncloa
MADRID

Sr. Presidente:

He tenido noticias de la forma desastrosa en que se está desarrollando el Programa Grande Carajás en Brasil, tanto para los bosques tropicales, que están desapareciendo a un ritmo increíblemente rápido debido a la instalación de fundiciones de lingotes de hierro alimentadas con carbón vegetal obtenido a costa de los propios bosques, como para los pueblos tribales que habitan esas tierras; ya que con la desaparición del bosque desaparecen sus recursos y se hacen imposibles sus vidas y culturas.

El Programa Grande Carajás sólo se pudo llevar a cabo gracias a la financiación de varias entidades internacionales entre las que se encuentra la CEE, y me consta que las cláusulas de protección de los pueblos indios así como el bosque tropical no están siendo cumplidas. La CEE se ha desentendido de ellas, ni siquiera está realizando una labor independiente de supervisión de las mismas. Por otra parte, la CEE ha querido limitar arbitrariamente su responsabilidad únicamente a los tres componentes principales del Programa: la mina, el ferrocarril y el puerto, y cierta área cercana a ellos; cuando es fácil entender que sin la mina y la

97 Acervo
ISA

infraestructura de transporte que el ferrocarril y el puerto significan, no podrían existir los hornos para lingotes de hierro que tanta devastación están causando.

Dado que, de la forma prevista, las empresas siderúrgicas de la CEE, y entre ellas la española ENSIDESA, se están aprovechando del hierro producido por estos métodos tan destructivos que ignoran todo coste ambiental, y que este comercio es, en última instancia, responsable de la existencia de dichos hornos; y del desastre que para el hombre y la naturaleza están suponiendo los 4 que ya están actuando así como los más de 20 que se prevee construir.

Le ruego, que, en su calidad doble de Presidente del Gobierno español y del de la CEE, haga que se suspenda inmediatamente toda importación de hierro de la zona de Carajás en Brasil por las empresas europeas que actualmente lo importan, y especialmente, por la empresa española ENSIDESA, de propiedad estatal.

Espero, Sr. Presidente, que tome en serio mi sincera preocupación, haciéndola suya, y que entienda que le estoy hablando de la supervivencia de pueblos enteros, e incluso de la propia vida en el planeta tierra tal y como la conocemos.

Espero su contestación informándome de las medidas que vá a tomar para solucionar este grave problema.

Atentamente:

NOTA: El día 5 de JUNIO, Survival International, realizará en Madrid, ante el Ministerio de Industria (Pº CASTELLANA, 160. Metro Guzco) concentraciones de luto y protesta. Como sugerencia, se podría hacer lo mismo ante las sedes de representación del gobierno en las capitales vascas, avisando de ello a la prensa, radio, etc.

17-Acervo
ISA

B) CARTAS DE APCYO Y TOMA DE CONTACTO

COMISSAO PELA CRIACAO DO PARQUE YANOMAMI (COPY)

Presidente: Cláudia Andójar.

Rua Manoel da Nóbrega, 111 - 3º cj.32

CEP 04.001 SAO PAULO SP

BRASIL

COORDINADORA DE LAS ORGANIZACIONES INDIGENAS DE LA CUENCA AMAZONICA

Presidencia.

Los Mogaburos, 245 - of. 201

LIMA 11 PERU

El procurador José Paulo Sepúlveda Pertence, ha presentado recurso de inconstitucionalidad contra el decreto nº 88985 que liberó en noviembre de 1983 la mineración en tierras indígenas.

Excelentíssimo Senhor Doutor JOSE PAULO SEPULVEDA PERTENCE

M.D. Procurador Geral da República

Procuradoria Geral da República.

BRASILIA DF

BRASIL

El diputado del PT, Plínio de Arruda Sampaio, ha denunciado el proyecto Calha Norte como impedimento para una reforma agrária.

El diputado del PMDB-SP, Márcio Santilli, denuncia la construcción de la carretera Perimetral Norte (Boa Vista-Colômbia)

Exmo. Sr. (aquí ambos nombres)

Congreso Nacional dos Deputados

BRASILIA DF

BRASIL

B. 2

QUINTO CENTENARIO

B.2.1. APOYO A LA REUNIÓN DE 100 LÍDERES INDÍGENAS.

" QUE TODOS SE LEVANTEN, QUE SE LLAME A TODOS.
QUE NO HAYA UN GRUPO, NI DOS GRUPOS DE ENTRE NOSOTROS,
QUE SE QUEDA ATRÁS DE LOS DEMÁS."

(Pop Vuh)

En una reunión con el embajador español en México, el antropólogo de origen ceutí Ginés Serrán Pagán, propuso a Pedro Bermejo, que antes de proceder a la conmemoración del V Centenario, lo mínimo que se podía hacer era promover una reunión de 100 líderes indios, desde Alaska a Tierra de Fuego. Y sentándose juntos, indios y gobierno español, escuchar unos a otros. Este fue en 1983, y en principio, contó con la colaboración del embajador Bermejo. Incluso, como símbolo, se proponía la ciudad de Palos de Moguer, como sede.

Después de mucho tiempo, un importante miembro de la Comisión del V Centenario, la vicepresidenta Pina López Gay, se negó a la reunión aduciendo que no existía presupuesto para ello.

De todas formas, los líderes indios están dispuestos a celebrar esa reunión en 1990. Como posibles medidas de presión procederían a la ocupación pacífica de las embajadas y representaciones consulares españolas en América Latina y posiblemente en otros países.

Entre el Movimiento Indio todavía hay corrientes que pretenden boicotear en todo la conmemoración del V Centenario. Pero gana terreno la certeza de que la celebración es irreversible y que lo que se debe hacer es aprovechar la infraestructura de la Expo-92 para solicitar un "stand" y sobre todo la posibilidad de hablar. Esto unido, a la celebración de actos paralelos en América Latina y España. Y aquí, es donde la Comisión Vasca para la Defensa de la Amazonia, podría llevar a efecto campañas de información, recogida de firmas, etc. para que se produzca esa reunión indígena y para que se disponga de una infraestructura para las celebraciones paralelas en el territorio español. Y sobre todo apoyo, para que se pueda hablar en Sevilla.

Como un ejemplo de lo que se puede hacer, está lo que ya en 1986 realizaron unos líderes indios en Madrid. Aprovecharon un acto convocado por la Comisión del V Centenario para hablar en la Universidad Complutense en Madrid y pedir como gesto simbólico (pero muy importante) la derogación de la bula del Papa Alejandro VI que adjudicó las tierras de América a los reinos de España y Portugal. Y que estas dos naciones y el Vaticano realicen una pública confesión de su culpabilidad.

Si se pudiera disponer de un presupuesto, se podría estudiar la posibilidad de celebrar periódicamente en varias ciudades españolas, ciclos de conferencias con el llamamiento a apoyar las campañas citadas: reunión de 100 líderes indígenas; celebración de actos paralelos; presencia en la Expo-92. La recogida de firmas sería un modo de presión muy importante.

=====

B.2.2. APCYC PARA LA CREACIÓN DE UNA UNIVERSIDAD AMERÍNDIA.

"CONTRA LA MAQUINACIÓN UNIVERSAL DE EXPLOTACIÓN ECONÓMICA Y CASTRACIÓN CULTURAL, LOS INDIOS DE AMÉRICA OFRECEN SU LASTIMADO, PERO INVICTO MENSAJE CIVILIZADOR."

(IV TRIBUNAL RUSELL)

Este punto sólo podría llevarse a cabo, después de un proceso de organización realizado con éxito. Pero se puede comenzar a trabajar sobre el tema, sobre todo considerando su enorme importancia. En efecto, la lucha contra la versión oficial del V Centenario acabará en principio en 1992, pero la posible creación de una Universidad Ameríndia se prolongaría en el tiempo.

Jamás se ha estudiado la verdadera historia de los pueblos latinoamericanos, pero mucho menos la de los pueblos indios. Sólo podemos elegir entre bucolicas novelas rosas o en películas de indios y vaqueros. Jamás se ha dado a los pueblos indígenas la posibilidad de un centro de estudio de su propia historia, de su cosmovisión, de su manera de ver la vida; y por lo tanto, los pueblos no indios de América Latina no tienen la oportunidad de conocer de verdad a su prójimo. Si verdaderamente es en el corazón de los hombres donde empieza a cambiar la humanidad, es preparando a la juventud que podrá regir destinos importantes donde podrá cambiar la visión racista, injusta y estereotipada de los pueblos indios. Y para éstos últimos, una Universidad Ameríndia, podría ser un foro de discusión de los problemas comunes y de puesta en común de sus experiencias y culturas.

Naturalmente, se necesitan muchas organizaciones y ayudas para crear ese proyecto, sobre todo tendría que estar interesada la UNESCO. Pero se puede empezar a pensar en una campaña a nivel europeo para concienciar a las instituciones, que como la citada, pueden hacer algo concreto en esete sentido.

=====
=====

B.2.3. CREACIÓN DE UNA COMISIÓN CENTRALIZADA A NIVEL NACIONAL EN CONTRA DE LA VERSION GUBERNAMENTAL DEL V CENTENARIO.

"LA IDEA DE QUE LA AUTORIDAD MERECE VENERACIÓN POR SI MISMA ES LA MAS SUBVERSIVA QUE PUEDE EXISTIR EN UNA SOCIEDAD LIBRE. NO HAY PEOR HEREJIA QUE LA DE QUE EL OFICIO SANTIFICA A QUIEN LO EJERCE. LA AUTORIDAD MERECE SOLO EL RESPETO QUE SEPA GANARSE, NI UN APICE MAS."

(Pensamiento de los líderes de la Independencia de los EE.UU.)

Este sin duda es el punto más importante de todos. Sin la creación de una comisión o coordinadora o como se le llame, que cuente con un presupuesto y una red bien organizada, todas las demás iniciativas serán meramente testimoniales. El embrión puede ser la Comisión Vasca para la Defensa de la Amazonia, y se debería plantear el tema del respaldo y la financiación a la central en Bruselas. Dado el primer paso, y con el envío de este dossier, cualquier otro grupo interesado en el tema y que tenga algo que aportar, podría participar. Sólo una vez creado el grupo con la denominación que se convenga, y que empiece a funcionar, se podría, en principio, contar con el apoyo y cooperación del Movimiento Indio y la corriente intelectual en contra del V Centenario. Sólo entonces, serían efectivas iniciativas para traer personalidades importantes a hablar aquí, sólo entonces sería posible organizar grandes actos con amplia audiencia. Sólo entonces se empezaría a ser efectivo.

=====