

A.1. CARRETÃO - GLEBA I:
Município de Nova América
Área : 77,5043 ha.
Perímetro : 4.946,04 m.


CEDI - P. I. B.
DATA 10/09/87
LUD. 00056

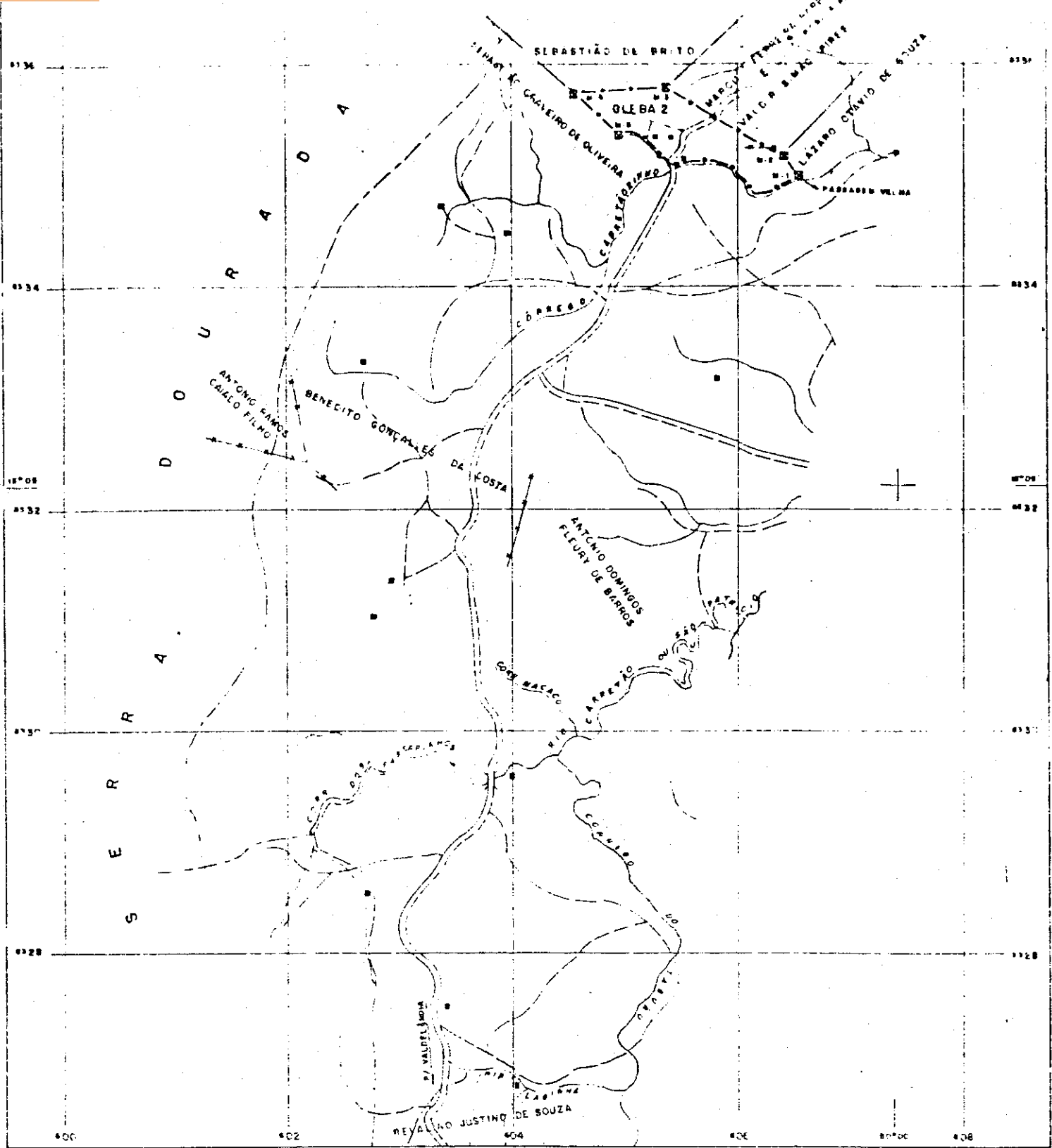
NORTE : Partindo do Marco 04 de coordenadas geográficas aproximadas 15º03'05,104"S e 50º01'38,753"Wgr., situado na confrontação das terras pertencentes aos Srs. Sebastião Craveiro de Oliveira e Sebastião de Brito; daí, segue por uma linha reta confrontando com as terras pertencentes ao Sr. Sebastião de Brito com azimute verdadeiro de 87º07'00" com distância de 798,59 metros, até o Marco 03 de coordenadas geográficas aproximadas 15º03'03,682"S e 50º01'12,049"Wgr.,

LESTE : Daí, segue por uma linha reta confrontando com as terras pertencentes aos Srs. Marcílio Ferreira Barbosa e Valdir Simão Pires com azimute verdadeiro 122º24'02" com distância de 1.214,15 metros, até o Marco 02 de coordenadas geográficas aproximadas 15º03'24,705"S e 50º00'37,622"Wgr.; daí, segue por uma linha reta confrontando com as terras pertencentes ao Sr. Lázaro Otávio de Souza com azimute verdadeiro 132º35'22" com distância de 301,10 metros, até o Marco 01 de coordenadas geográficas aproximadas 15º03'31,304"S e 50º00'30,168"Wgr., situado na margem esquerda do Ribeirão Carretãozinho (local denominado passagem velha).

SUL : Daí, segue pelo referido Ribeirão no sentido montante com uma extensão de 1.427,22 metros, até o Marco 01 de coordenadas geográficas aproximadas 15º03'29,341"S e 50º01'09,804"Wgr., situado na foz de uma vertente sem denominação no citado Ribeirão,


OESTE : Daí, segue pela referida vertente no sentido montante com uma extensão de 641,66 metros, até o Marco 05 de coordenadas geográficas 15º03'18,204"S e 50º01'25,556"Wgr., situado na cabeceira da citada vertente; daí, segue por uma linha reta confrontando com as terras pertencentes ao Sr. Sebastião Craveiro de Oliveira com azimute verdadeiro de 315º51'39" com distância de 563,32 metros, até o Marco 04, ponto inicial da descrição deste perímetro.

LOCAL: BRASÍLIA	TÉCNICO RESPONSÁVEL: 	VISTO:
DATA: 06.01.87	ORISON LEITE RAMALHO Téc. em Agrimensura	



SINAIS CONVENCIONAIS

- TERRA INDIGENA DEMARCADA
- MARCO DE FUNDIA DE CONCRETO
- CURSO D'AGUA PERMANENTE E INTERMITENTE
- DIFERENÇA DE NIVEL
- RODOVIA DE REVESTIMENTO SOLTO
- CAMINHO
- LIMITE INTERMUNICIPAL
- EDIFICAÇÕES
- CERCA DE ARAME

 <p>MINISTÉRIO DO INTERIOR FUNDAÇÃO NACIONAL DO ÍNDIO - FUNAI DIRETORIA DE PATRIMÔNIO INDÍGENA - DPI</p>			
DEMARCAÇÃO ÁREA INDÍGENA CARRETÃO (GLEBA 2)		PLANTA DE DEMARCAÇÃO	
MUNICÍPIO: NOVA AMÉRICA		ÁREA: 77 5043 ha	PERÍMETRO: 4 546,24 m
UF: GOIÁS		ESCALA: 1:50 000	DATA: 1972.08
LADO: 169 DR		PROCESSO Nº FUNAI/656 Nº27.580	INSTANTE FUNAI
ASSINATURA: <i>[Assinatura]</i> MILANES DE MATOS	TÍTULO RESPONSÁVEL: <i>[Assinatura]</i> ORDEM DE SERVIÇO Nº: 1000/72 TEL: 20-40000000	DATA: 1972.08 LOCAL: BRASÍLIA	ASSINATURA: <i>[Assinatura]</i> APROVADO POR: <i>[Assinatura]</i> DATA: 1972.08