

Acervo
 CEDI - P.I.B.
 DATA 04/08/86
 100 QND 52

MINISTÉRIO DO INTERIOR
 FUNDAÇÃO NACIONAL DO ÍNDIO - FUNAI
 DIRETORIA DE PATRIMÔNIO INDÍGENA - DPI

ÁREA INDÍGENA: RIO MEQUENS
 MUNICÍPIO: CEREJEIRAS - RO
 UNID. ADMINISTRATIVA: 8a. DR.
 PROC. FUNAI/BSB/Nº:

* CARACTERÍSTICA DO OCUPANTE
 1 - POSSEIRO
 2 - OCUPANTE COM DOMÍNIO
 3 - ARRENDATARIO

Nº OR- DEM	NOME DO OCUPANTE	*	RESIDE NO IMÓVEL	ÁREA DO IMÓVEL NA ÁREA INDI- GENA (ha)	Nº ANOS DE OCUPAÇÃO	TOTAL DE FA- MÍLIAS NO IMÓ- VEL	TOTAL DE PES- SOAS NO IMÓ- VEL	FINANCIAMENTO NO IMÓVEL	ESPÉCIE DE DOCUMENTO PESSOAL	NÚMERO	OBSERVAÇÃO
01	HAMILTON VILAJÃO FERRAZ	2	não	1.000	03	-	-	-	-	-	TD. Nº 499/INCRA
02	OSIAS DE OLIVIERA	1	sim	2.000	02	02	06	-	-	-	
03	ANTONIO CRISTOVAM FILHO	2	não	1.000	04	-	-	-	Identidad	3.557435	TD. Nº 503/INCRA O TD, esta em nome de JADER CRISTOVAM FILHO

Proc. 57.229/85
 Fls. 14/11/85
 Rubrica: [assinatura]

[assinatura]
 Reginaldo Costa Santos
 Sec. de Agricultura e Pecuária
 CREA N.º 100/TD

MINISTÉRIO DO INTERIOR
 FUNDAÇÃO NACIONAL DO ÍNDIO - FUNAI
 RELAÇÃO DOS OCUPANTES NÃO-ÍNDIOS

ÁREA INDÍGENA: RIO MEQUINES
 MUNICÍPIO: CEREJEIRAS - RO
 U. Adm.: 8a. DR.

PROC. FUNAI/BSB/Nº
 ORIGEM T.V.M.B.: INCRA 17,112
 Nº ATO APROV.: Nº 07/84
 DATA APROV.: 18.06.84
 DATA VENC.: 18.06.85

Nº ORDEM	NOME DO OCUPANTE	*	ÁREA (ha)	VALOR INDENIZAÇÃO ATÉ 18 / 06 / 85	VALOR EM ORTN A PARTIR DO VENC. T.V.M.B.	VALOR CORRIGIDO Cr\$ 1.00
01	HAMILTON VILAJÃO FERRAZ	2	1.000	-----	-----	-----
02	OSIAS DE OLIVEIRA	1	2.000	14.529.377	345,6777	
03	ANTONIO CRISTOVAM FILHO	2	1.000	34.969.000	831,9700	
T O T A L			4.000	49.498.377	1.177,6477	

Proc. 3292/85
 Rls. 150
 Rubrica: [assinatura]

- 1 - POSSEIRO
- * 2 - OCUPANTE COM DOMÍNIO
- 3 - ARRENDATÁRIO

DATA 26 / 09 / 85

Reginaldo Costa Santos
 Sec. de Agricultura e Pecuária
 CREA N.º 700/10



MINISTÉRIO DO INTERIOR
FUNDAÇÃO NACIONAL DO ÍNDIO-FUNAI
DIRETORIA DE PATRIMÔNIO
INDÍGENA - DPI

LAUDO DE VISTORIA E
AVALIAÇÃO DE BENFEITORIA

LVA

ÁREA INDÍGENA:
Rio Mequens.

Nº.
3

01- DADOS PESSOAIS DO OCUPANTE

01- CARACTERÍSTICA DO OCUPANTE
PESSOA FÍSICA PESSOA JURÍDICA ESPÓLIO ANO DO ÓBITO

02- NOME COMPLETO DO OCUPANTE
HAMILTON VILAJÃO FERRAZ

03- RESIDE NO IMÓVEL? SIM NÃO 04- ENDEREÇO PARA ENTREGA DE CORRESPONDÊNCIA

05- VILA/DISTRITO (do endereço) 06- CEP 07- MUNICÍPIO OU CIDADE (do endereço) 08- SIGLA DA UF

09- ESTADO CIVIL
CASADO SOLTEIRO DESQUITADO DIVORCIADO VIÚVO

10- INSCRIÇÃO NO CPF 11- NACIONALIDADE
BRASILEIRO NATO BRASILEIRO NATURALIZADO ESTRANGEIRO 12- ESTADO ONDE NASCEU OU PAÍS DE ORIGEM

13- DATA DE NASCIMENTO 14- TIPO/ESPÉCIE DE DOCUMENTO DE IDENTIFICAÇÃO 15- NÚMERO 16- DATA EXPEDIÇÃO 17- CIDADE /UF

18- NOME COMPLETO DO CÔNJUGE

19- CONDIÇÃO DO OCUPANTE
PROPRIETÁRIO ÚNICO PROPRIETÁRIO CONDOMÍNIO TITULAR DA POSSE FOREIRO ARRENDATÁRIO PARCEIRO

02- SOMENTE PARA PESSOA JURÍDICA

20- INSCRIÇÃO NO CGC 21- NACIONALIDADE
BRASILEIRA ESTRANGEIRA

22- SEDE SOCIAL
NO IMÓVEL NO MUNICÍPIO MAS FORA DO IMÓVEL EM OUTRO MUNICÍPIO DO ESTADO FORA DO ESTADO NO EXTERIOR

23- ESTADO OU PAÍS ONDE SE LOCALIZA A SEDE 24- ATIVIDADE PRINCIPAL
AGROPECUÁRIA TRANSFORMAÇÃO/BENEFICIAMENTO PRODUTOS AGROPECUÁRIOS OUTROS FINS

03- SOMENTE PARA ESPÓLIO

25- FOI ABERTO INVENTÁRIO? SIM NÃO 26- NOME DO INVENTARIANTE

27- JULGADO POR SENTENÇA? SIM NÃO 28- O FORMAL DA PARTILHA FOI LEVADO A REGISTRO? SIM NÃO 29- ANO DE REGISTRO DO FORMAL DE PARTILHA

04- INFORMAÇÃO SOBRE A OCUPAÇÃO

01- NOME DO IMÓVEL

02- INDICAÇÕES PARA LOCALIZAÇÃO DO IMÓVEL
LINHAS 125-130 P. 4 P 45 03- PRINCIPAL MEIO DE ACESSO
ESTRADA

04- LOCALIDADE/POVADO/VILA 05- DISTRITO 06- MUNICÍPIO 07- UF

08- ÁREA TOTAL m² 09- ÁREA DO IMÓVEL NA ÁREA INDÍGENA - m² 10- Nº ANOS DE OCUPAÇÃO
03 11- É OCUPANTE PRIMITIVO? SIM NÃO

12- TOTAL DE FAMÍLIAS RESIDENTES NO IMÓVEL 13- TOTAL DE PESSOAS RESIDENTES NO IMÓVEL 14- O IMÓVEL É CADASTRADO NO INCRA? SIM NÃO 15- ÚLTIMO ANO QUITAÇÃO ITR 16- Nº DO IMÓVEL NO INCRA

05 - SITUAÇÃO JURÍDICA DO IMÓVEL

17- PESA SOBRE O IMÓVEL ALGUMA FORMA DE FINANCIAMENTO?

SIM

NÃO

18- TIPO/ESPÉCIE DE FINANCIAMENTO

CÉDULA HIPOTECÁRIA

PENHOR AGRÍCOLA

19- VALOR TOTAL DA HIPOTECA

20- VALOR TOTAL DO PENHOR AGRÍCOLA

21- DÉBITO ATUAL

22- MÊS/ANO DE VENCIMENTO

Cr\$

Cr\$

Cr\$

23- AGENTE FINANCIADOR (banco/agência)

24- CIDADE/MUNICÍPIO

25- UF

26- TOTAL DE TÍTULOS QUE COMPOEM O IMÓVEL

27- TOTAL DE TÍTULOS REGISTRADOS

28- SOMA DAS ÁREAS TITULADAS - ha

REGISTRADAS

SEM REGISTRO

29 - DISCRIMINAÇÃO DOS TÍTULOS REGISTRADOS

Nº OF. CANTÃO E MUNICÍPIO	UF	Nº MATRÍCULA	Nº LIVRO	FLS.	DATA	ÁREA - ha

06 - CULTURAS PERMANENTES E PASTAGENS ARTIFICIAIS

DISCRIMINAÇÃO	Nº DE PLANTAS, GOVOS OU HA	IDADE (MESES)	ESTADO GERAL	VALOR	
				UNITÁRIO	Cr\$ 1,00 TOTAL
01					
02					
03					
04					
05					
06					
07					
08					
09					
10					
11					
12					
13					
14					
15					
16					
17					
18					
19					
20					
21					
22					
SUB-TOTAL - I					

07 - INFRA-ESTRUTURA FÍSICA EDIFICAÇÕES RESIDENCIAIS E NÃO RESIDENCIAIS

ESPECIFICAÇÕES	PAREDE				COBERTURA			PISO		REDE METALICA		ESTADO DE CONSERVAÇÃO		ÁREA CONSTRUIDA M ²	VALOR — Cr\$ 1,00								
	ALVENARIA	ADOBE	TAIPA	MADEIRA	PALHA/OUTROS	TELHA	AMIANTO	ZINCO/SIMILAR	MADEIRA	PALHA/OUTROS	MADEIRA	CIMENTO	LADRILHO		TERRA/OUTROS	ÁREA	LEVA	BOBINA	MAU	REGULAR	SEM	UNITÁRIO	TOTAL
01																							
02																							
03																							
04																							
05																							
06																							
07																							
08																							
09																							
10																							
11																							
12																							
13																							
14																							
15																							
SUB-TOTAL - II																							

08 - INFRA-ESTRUTURA FÍSICA - OUTRAS BENEFICÍARIAS

DISCRIMINAÇÃO/CARACTERÍSTICAS	QUANTIDADE	UNID. MEDIDA	CONSERVAÇÃO			VALOR — Cr\$ 1,00		
			B	R	M	UNITÁRIO	TOTAL	
01								
02								
03								
04								
05								
06								
07								
08								
09								
10								
11								
12								
13								
14								
SUB-TOTAL - III								

TOTAL DA AVALIAÇÃO	
CULTURAS PERMANENTES E PASTAGENS ARTIFICIAIS	SUB-TOTAL I
EDIFICAÇÕES RESIDENCIAIS E NÃO RESIDENCIAIS	SUB-TOTAL II
OUTRAS BENFEITORIAS	SUB-TOTAL III
TOTAL GERAL →	

04- POR EXTENSO (_____)

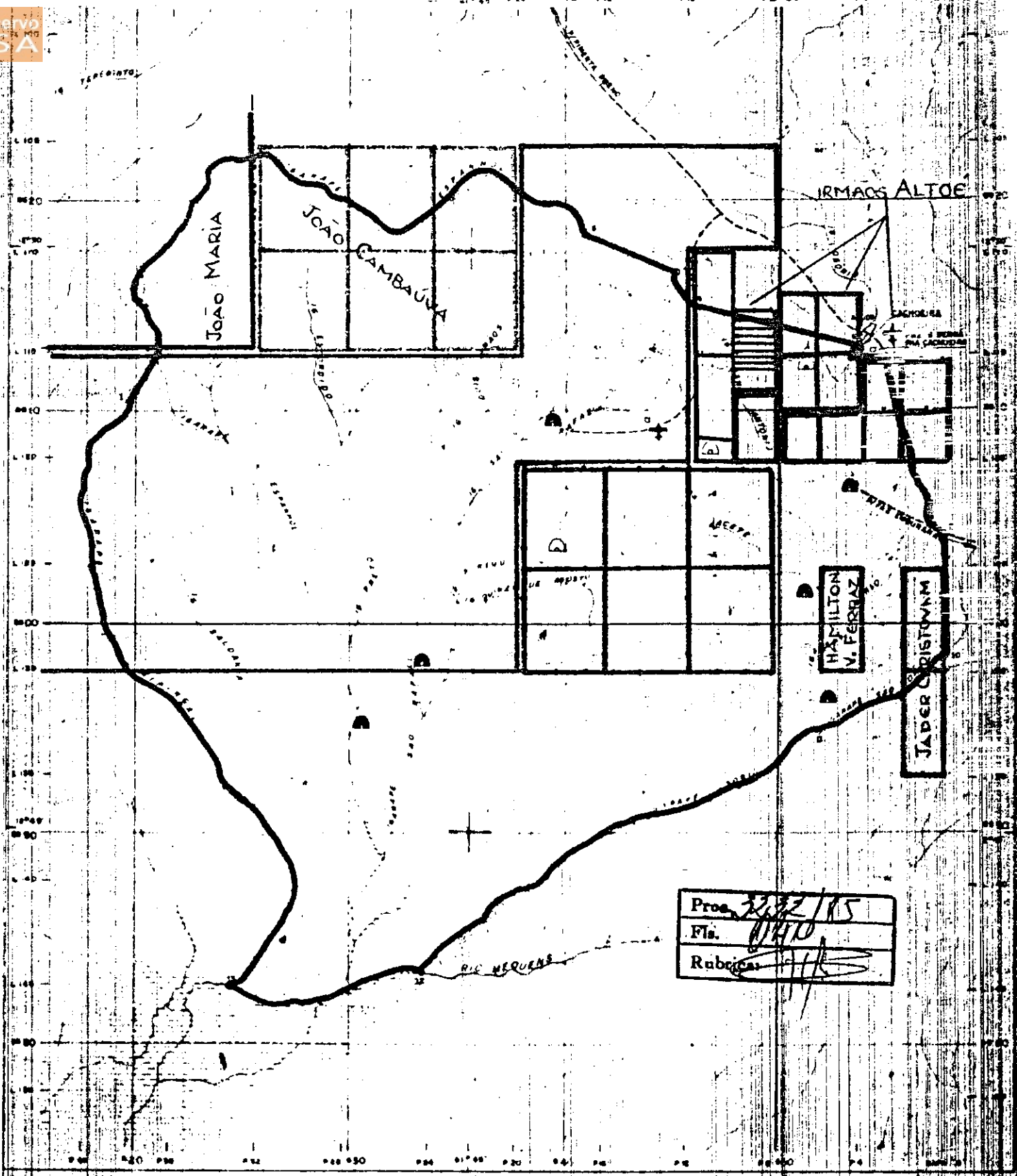
05- CRITÉRIO DA AVALIAÇÃO
 As quantias operadas foram obtidas tomando por base os valores unitários constantes _____

TERMO DE RESPONSABILIDADE
 Declaramos serem verdadeiras, os dados contidos no presente laudo de vistoria e avaliação de benfeitorias, sendo os valores serem calculados posteriormente.

01- LOCAL INCRA D. BUENO	02- DATA 26/08/85	POSSUI DIREITO
03- ASSINATURA DO DECLARANTE		
04- NOME DO DECLARANTE		

06- DATA 26/08/85	08- VISTORIADOR TÉCNICO/FUNAI [Assinatura]	07- TÉCNICO REPRESENTANTE DE OUTRO ÓRGÃO
09- DATA 1/1	09- ASSINATURA DO AMPLIADOR TÉCNICO CRGA N.º 780/TD	10- VISTO DIVISÃO FUNDIÁRIA

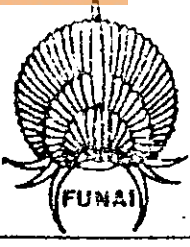
Observações:
 CONSEGUIMOS COLETAR APENAS QUE O SR. HAMILTON POSSUI UM LOTE NA ÁREA ATRAVÉS DO INCRA, EM P BUENO, O QUAL É TITULADO.



- SINAIS CONVENCIONAIS.**
- TERRA INDIGENA DELIMITADA
 - AREA DE BRILAGEM
 - CATP (CONTRATO DE ALIENACAO DE TERRAS PUBLICAS)
 - POSSE - HELIO LIMA - ASP.
 - LAVRAMA DO NORTE
 - CPCV (CONTRATO PROMESSA DE COMPRA E VENDA)
 - AREA LICITADA
 - POSSES IDENTIFICADAS E DEMARCADAS-INCRA

MINISTÉRIO DO INTERIOR
FUNDAÇÃO NACIONAL DO ÍNDIO - FUNAI
 DIRETORIA DE PATRIMÔNIO INDIGENA - DPI

ÁREA INDIGENA RIO MEQUENS		LEVANTAMENTO FUNDIÁRIO	
MUNICÍPIO CEREJEIRA		ÁREA TOTAL 15.250 m ²	ÁREA ÚTIL 1.350 m ²
MUNICÍPIO RONDÔNIA		VALOR R\$ 10.000	DATA 30/06/88
SE DR		PROPOSTA Nº 1001/88P/3205/88	IMP. ST. BARCELONA
<small>TÉCNICO RESPONSÁVEL PELO DESENHADO DO L. 01780</small>	<small>TÉCNICO RESPONSÁVEL PELO LEVANTAMENTO FUNDIÁRIO</small>	<small>SÉRIE DE CARTAS Nº 001</small>	<small>ÁREA TOTAL ÚTIL 1.350 m²</small>



MINISTÉRIO DO INTERIOR
FUNDAÇÃO NACIONAL DO ÍNDIO - FUNAI
DIRETORIA DE PATRIMÔNIO
INDÍGENA - DPI

LAUDO DE VIS
AVALIAÇÃO DE BENEFETORIA

Proc. 3232/05
Fls. 145
Cadastr. 2117

ÁREA INDÍGENA:
LÍCIC MEGUENS

LVA
NF

01- DADOS PESSOAIS DO OCUPANTE

01- CARACTERÍSTICA DO OCUPANTE
PESSOA FÍSICA PESSOA JURÍDICA ESPÓLICO ANO DO ÓBITO

02- NOME COMPLETO DO OCUPANTE
OSIAS DE OLIVEIRA

03- RESIDE NO IMÓVEL? SIM NÃO 04- ENDEREÇO PARA ENTREGA DE CORRESPONDÊNCIA
R. MARECHAL RONDON - Nº 1915

05- VILA/DISTRITO (do endereço) 06- CEP 07- MUNICÍPIO OU CIDADE (do endereço) 08- SIGLA DA UF
PIMENTA BUENO RO

09- ESTADO CIVIL
CASADO SOLTEIRO DESQUITADO DIVORCIADO VIÚVO

10- INSCRIÇÃO NO CPF 11- NACIONALIDADE
BRASILEIRO NATO
BRASILEIRO NATURALIZADO ESTRANGEIRO 12- ESTADO ONDE NASCEU OU PAÍS DE ORIGEM
PARANÁ

13- DATA DE NASCIMENTO 14- TIPO/ESPECIE DE DOCUMENTO DE IDENTIFICAÇÃO 15- NÚMERO 16- DATA EXPIRAÇÃO 17- CIDADE /UF

18- NOME COMPLETO DO CONJUGE

19- CONDIÇÃO DO OCUPANTE
PROPRIETÁRIO ÚNICO PROPRIETÁRIO CONDÔMÍNIO TITULAR DA POSSE FORNEIRO ARRENDATÁRIO PARCEIRO

02- SOMENTE PARA PESSOA JURÍDICA

20- INSCRIÇÃO NO CGC 21- NACIONALIDADE
BRASILEIRA ESTRANGEIRA

22- SEDE SOCIAL
NO IMÓVEL NO MUNICÍPIO MAS FORA DO IMÓVEL EM OUTRO MUNICÍPIO DO ESTADO FORA DO ESTADO NO EXTERIOR

23- ESTADO OU PAÍS ONDE SE LOCALIZA A SEDE 24- ATIVIDADE PRINCIPAL
AGROPECUÁRIA TRANSFORMAÇÃO/BENEFICIAMENTO DE PRODUTOS AGROPECUÁRIOS OUTROS FINS

03- SOMENTE PARA ESPÓLIO

25- FOI ABERTO INVENTÁRIO? SIM NÃO 26- NOME DO INVENTARIANTE

JULGADO POR SENTENÇA? SIM NÃO 28- O FORMAL DA PARTILHA FOI LEVADO A REGISTRO? SIM NÃO 29- ANO DE REGISTRO DO FORMAL DE PARTILHA

04- INFORMAÇÃO SOBRE A OCUPAÇÃO

01- NOME DO IMÓVEL
FAZENDA SÃO JOSÉ

02- INDICAÇÕES PARA LOCALIZAÇÃO DO IMÓVEL 03- PRINCIPAL MEIO DE ACESSO
LH-115-LT.54-GL.10 ESTRADA

04- LOCALIDADE/POVOADO/VILA 05- DISTRITO 06- MUNICÍPIO 07- UF
COCREJEIRA RO

08- ÁREA TOTAL - ha 09- ÁREA DO IMÓVEL NA ÁREA INDÍGENA - ha 10- Nº ANOS DE OCUPAÇÃO 11- É OCUPANTE PRIMITIVO? SIM NÃO

12- TOTAL DE FAMÍLIAS RESIDENTES NO IMÓVEL 13- TOTAL DE PESSOAS RESIDENTES NO IMÓVEL 14- O IMÓVEL É CA-ASTRADO NO INCRA? SIM NÃO 15- ÚLTIMO ANO QUITAÇÃO ITR 16- Nº DO IMÓVEL NO INCRA

07 - INFRA-ESTRUTURA FÍSICA - EDIFICAÇÕES RESIDENCIAIS E NÃO RESIDENCIAIS

ESPECIFICAÇÕES	PAREDE			COBERTURA			PISO			REDE METALICA		ESTADO CONSERVAÇÃO		ÁREA CONSTRUIDA m ²	VALOR — C/ \$ 1,00							
	ALVENARIA	ADOBE	TAIPA	MADERA	PALHA/OUTROS	TELHA	AMIANTO	ZINCO/SIMILAR	MADERA	PALHA/OUTROS	MADERA	CIMENTO	LADRILHO		TERRA/OUTROS	ÁGUA	ELTR	ESGOTO	ELTR	REPARAR	BOM	UNITÁRIO
01 CASA			X		X				X										X	60	13.960	839.600
SUB-TOTAL - II																	839.600					

08 - INFRA-ESTRUTURA FÍSICA - OUTRAS BENFEITORIAS

DISCRIMINAÇÃO/CARACTERÍSTICAS	QUANTIDADE	UNID. MEDIDA	CONSERVAÇÃO			VALOR — C/ \$ 1,00	
			B	R	M	UNITÁRIO	TOTAL
01 ESTRADA RÚSTICA	4,5	Km			X	33.035	148.657
02 REDESA EM CONSTRUÇÃO	60 PARCELA 3 ALT.	m ³		X		10.185	5.499.900
SUB-TOTAL - III							5.648.557

[assinatura]
10

09 - TOTAL DA AVALIAÇÃO		
01 - CULTURAS PERMANENTES E PASTAGENS ARTIFICIAIS	SUB-TOTAL I	8.043.220
02 - EDIFICAÇÕES RESIDENCIAIS E NÃO RESIDENCIAIS	SUB-TOTAL II	834.600
03 - OUTRAS BENFEITORIAS	SUB-TOTAL III	5.648.554
TOTAL GERAL		14.526.374
04 - POR EXTENSO (Quatorze milhões quinhentos e vinte e nove mil trezentos e setenta e sete cruzeiros.)		
10 - CRITÉRIO DA AVALIAÇÃO		
As quantias apuradas foram obtidas tomando por base os valores unitários constantes na tabela de valores médios de Benfeitorias, ORDEM DE SERVIÇO INCRA / DF / Nº 07/84 - VALIDA ATÉ 18.06.85.		
11 - TERMO DE RESPONSABILIDADE		
Declaramos serem verdadeiros, os dados contidos no presente laudo de vistoria e avaliação de benfeitoria devendo os valores serem calculados posteriormente.		
01 - LOCAL	02 - DATA	POLEGAR DIREITO
A.I. Rio MEQUENS.	13/08/85	
03 - ASSINATURA DO DECLARANTE		
<i>Osmar de Oliveira</i>		
04 - NOME DO DECLARANTE		
OSMAR DE OLIVEIRA		
05 - DATA	06 - VISTORIADOR TÉCNICO / FUNAI	07 - TÉCNICO REPRESENTANTE DE OUTRO ÓRGÃO
13/08/85	<i>Osmar de Oliveira</i>	
08 - DATA	09 - ASSINATURA DO AVALIADOR e Escritor	10 - VISTO DIVISÃO FUNDIÁRIA
1/1/1	<i>Osmar de Oliveira</i>	
Observações		
<p>O OCUPANTE SE LOCALIZA PROXIMO AO LG. STO ANTONIO, PERTO DA ALDEIA DO SR. BASILIO MACURAP. ELE ALEGA QUE FOI AO INCRA, E A AREA DE SUA PRETENSAO FOI RECONHECIDA. O MESMO PAGA ITR, ...</p> <p>OUTROS DADOS PESSOAIS SOBRE O OCUPANTE NAO FOI POSSIVEL, POR FALTA DE DOCUMENTOS NO LOCAL.</p>		



MINISTÉRIO DO INTERIOR
FUNDAÇÃO NACIONAL DO ÍNDIO - FUNAI
DIRETORIA DE PATRIMÔNIO
INDÍGENA - DPI

LAUDO DE VISTORIA E
AVALIAÇÃO DE BENFEITORIA

LVA

ÁREA INDÍGENA:
RIO MEQUENS

Nº

01- DADOS PESSOAIS DO OCUPANTE

01- CARACTERÍSTICA DO OCUPANTE
PESSOA FÍSICA PESSOA JURÍDICA ESPÓLIO ANO DO ÓBITO

02- NOME COMPLETO DO OCUPANTE
ANTONIO CRISTOVAM FILHO

03- RESIDE NO IMÓVEL? SIM NÃO 04- ENDEREÇO PARA ENTREGA DE CORRESPONDÊNCIA
R. DOM. PEDRO II - 214

05- VILA/DISTRITO (do endereço) 06- CEP 07- MUNICÍPIO OU CIDADE (do endereço) 08- SIGLA DA UF
PIMENTA BUENO RO

09- ESTADO CIVIL
CASADO SOLTEIRO DESQUITADO DIVORCIADO VIÚVO

10- INSCRIÇÃO NO CPF 11- NACIONALIDADE
91196035849 BRASILEIRO NATO BRASILEIRO NATURALIZADO ESTRANGEIRO 12- ESTADO OU PAÍS ONDE NASCEU
SÃO PAULO

13- DATA DE NASCIMENTO 14- TIPO/ESPÉCIE DE DOCUMENTO DE IDENTIFICAÇÃO 15- NÚMERO 16- DATA EXPEDIÇÃO 17- CIDADE /UF
20/03/49 IDENTIDADE 3.554.435 27/01/65 SÃO PAULO SP

18- NOME COMPLETO DO CÔNJUGE
CUNICE DA SILVA CRISTOVAM

19- CONDIÇÃO DO OCUPANTE
PROPRIETÁRIO ÚNICO PROPRIETÁRIO CONDÔMÍNIO TITULAR DA POSSE FOREIRO ARRENDATÁRIO PARCEIRO

02- SOMENTE PARA PESSOA JURÍDICA
20- INSCRIÇÃO NO CGC 21- NACIONALIDADE
BRASILEIRA ESTRANGEIRA

22- SEDE SOCIAL
NO IMÓVEL NO MUNICÍPIO MAS FORA DO IMÓVEL EM OUTRO MUNICÍPIO DO ESTADO FORA DO ESTADO NO EXTERIOR

23- ESTADO OU PAÍS ONDE SE LOCALIZA A SEDE 24- ATIVIDADE PRINCIPAL
AGROPECUÁRIA TRANSFORMAÇÃO/BENEFICIAMENTO DE PRODUTOS AGROPECUÁRIOS OUTROS FINS

03- SOMENTE PARA ESPÓLIO
25- FOI ABERTO INVENTÁRIO? SIM NÃO 26- NOME DO INVENTARIANTE

27- JULGADO POR SENTENÇA? SIM NÃO 28- O FORMAL DA PARTILHA FOI LEVADO A REGISTRO? SIM NÃO 29- ANO DE REGISTRO DO FORMAL DE PARTILHA

04- INFORMAÇÃO SOBRE A OCUPAÇÃO

01- NOME DO IMÓVEL
FAZENDA VITÓRIA

02- INDICAÇÕES PARA LOCALIZAÇÃO DO IMÓVEL 03- PRINCIPAL MEIO DE ACESSO
LOTE 10 - LH 135 SETOR MEQUENS ESTRADA

04- LOCALIDADE/POVOADO/VILA 05- DISTRITO 06- MUNICÍPIO 07- UF
CEREJEIRA RO

08- ÁREA TOTAL - m² 09- ÁREA DO IMÓVEL NA ÁREA INDÍGENA - m² 10- Nº ANOS DE OCUPAÇÃO 11- É OCUPANTE PRIMITIVO?
6.000 5.000 4 SIM NÃO

12- TOTAL DE FAMÍLIAS RESIDENTES NO IMÓVEL 13- TOTAL DE PESSOAS RESIDENTES NO IMÓVEL 14- O IMÓVEL É CADASTRADO NO INORAP? SIM NÃO 15- ÚLTIMO ANO DE OUTORGÃO ITR 16- Nº DO IMÓVEL NO MORA
1984 001.074.036.3668

TOTAL DA AVALIAÇÃO	
CULTURAS PERMANENTES E PASTAGENS ARTIFICIAIS	SUB-TOTAL I 34.969.000
EDIFICAÇÕES RESIDENCIAIS E NÃO RESIDENCIAIS	SUB-TOTAL II —
OUTRAS BENFEITORIAS	SUB-TOTAL III —
TOTAL GERAL → 34.969.000	

POR EXTENSO (Trinta e quatro milhões novecentos e sessenta e nove mil cruzeiros.)

CRITÉRIO DA AVALIAÇÃO
 As quantias apuradas foram obtidas tomando por base os valores unitários constantes na Tabela de Valores médios de Benfeitorias, Ordem de Serviço - CO INCRS / DF / Nº 07/84 - VÁLIDA ATÉ 18.06.85.


TERMO DE RESPONSABILIDADE
 Declaramos serem verdadeiros, os dados contidos na presente laudo de vistoria e avaliação de benfeitorias, usando os valores serem calculados posteriormente.

01- LOCAL Rio Mequems.	02- DATA 18/08/85	POLEGAR DIREITO
03- ASSINATURA DO DECLARANTE [Assinatura]		
04- NOME DO DECLARANTE ANTONIO CRISTOVAM FILHO		
05- DATA 18/08/85	06- VISTORIADOR TÉCNICO/FUNAI [Assinatura]	07- TÉCNICO REPRESENTANTE DE OUTRO ORGÃO
08- DATA / /	09- ASSINATURA DO AVALIADOR [Assinatura]	10- VISTO DIVISÃO FUNDIÁRIA

Observações
 T.R.D. - Nº 00834 DE 31.10.84
 (499)
 LOTE 10 PROJETO CORUMBIARA.
 MAT. 320 COMARCA DE G. MIRIM. MUNICÍPIO DE CERETEIRAS,
 DEMARCAÇÃO - ORDEM DE SERVIÇO CEE R/G Nº 072/84. P/ ENGº AGRIMENSOR WALDIR DE SOUZA FERNANDES.
 EM NOME DE HAMILTON VEJALHO FERREZ.

TDS QUE COMPOEM O IMÓVEL:
 Nº 834
 Nº 499
 Nº 503

[Assinatura]



MINISTÉRIO DO INTERIOR
 FUNDAÇÃO NACIONAL DO ÍNDIO - FUNAI
 DIRETORIA DE PATRIMÔNIO
 INDÍGENA - DPI

**LAUDO DE VISTORIA E
 AVALIAÇÃO DE BENFEITORIA**

LVA

ÁREA INDÍGENA:
 RIO MOQUENSIS

NR

01- DADOS PESSOAIS DO OCUPANTE

01- CARACTERÍSTICA DO OCUPANTE
 PESSOA FÍSICA PESSOA JURÍDICA ESPÓLIO ANO DO ÓBITO

02- NOME COMPLETO DO OCUPANTE
 HÉLIO SILVA LIMA E IRMÃOS - AGR-RO

03- RESIDE NO IMÓVEL? SIM NÃO 04- ENDEREÇO PARA ENTREGA DE CORRESPONDÊNCIA
 AV. RIO GRANDE - Nº 735

05- VILA/DISTRITO (do endereço) 06- CEP 07- MUNICÍPIO OU CIDADE (do endereço) 08- SIGLA DA UF
 ITURAMA MG

09- ESTADO CIVIL
 CASADO SOLTEIRO DESQUITADO DIVORCIADO VIÚVO

10- INSCRIÇÃO NO CPF 11- NACIONALIDADE
 191.336.346-53 BRASILEIRO NATO BRASILEIRO NATURALIZADO ESTRANGEIRO 12- ESTADO ONDE NASCEU OU PAÍS DE ORIGEM
 M. GERAIS

13- DATA DE NASCIMENTO 14- TIPO/ESPÉCIE DE DOCUMENTO DE IDENTIFICAÇÃO 15- NÚMERO 16- DATA EXPEDIÇÃO 17- CIDADE /UF
 13/03/39 IDENTIDADE M.234.373 23/03/72 BELO HTE MG

18- NOME COMPLETO DO CÔNJUGE

19- CONDIÇÃO DO OCUPANTE
 PROPRIETÁRIO ÚNICO PROPRIETÁRIO CONDÔMIO TITULAR DA POSSE FOREIRO ARRENDATÁRIO PARCEIRO

02- SOMENTE PARA PESSOA JURÍDICA
 20- INSCRIÇÃO NO CEC 21- NACIONALIDADE
 BRASILEIRA ESTRANGEIRA

22- SEDE SOCIAL
 NO IMÓVEL NO MUNICÍPIO MAS FORA DO IMÓVEL EM OUTRO MUNICÍPIO DO ESTADO FORA DO ESTADO NO EXTERIOR

23- ESTADO OU PAÍS ONDE SE LOCALIZA A SEDE 24- ATIVIDADE PRINCIPAL
 AGRICULTURA TRANSFORMAÇÃO/BENEFICIAMENTO DE PRODUTOS AGRÍCOLAS OUTROS FINS

03- SOMENTE PARA ESPÓLIO

25- FOI ABERTO INVENTÁRIO? SIM NÃO 26- NOME DO INVENTARIANTE

27- JULGADO POR SENTENÇA? SIM NÃO 28- O FORMAL DA PARTILHA FOI LEVADO A REGISTRO? SIM NÃO 29- ANO DE REGISTRO DO FORMAL DE PARTILHA

04- INFORMAÇÃO SOBRE A OCUPAÇÃO

01- NOME DO IMÓVEL

02- INDICAÇÕES PARA LOCALIZAÇÃO DO IMÓVEL 03- PRINCIPAL MEIO DE ACESSO
 ENTRE LINHAS 120-130 e P.8-P.20 ESTRADA

04- LOCALIDADE/POUCADO/VILA 05- DISTRITO 06- MUNICÍPIO 07- UF
 CORTEIRA RO

08- ÁREA TOTAL - ha 09- ÁREA DO IMÓVEL NA ÁREA INDÍGENA - ha 10- Nº ANOS DE OCUPAÇÃO 11- É OCUPANTE PRIMITIVO? SIM NÃO

12- TOTAL DE FAMILÍAS RESIDENTES NO IMÓVEL 13- TOTAL DE RESIDENTES NO IMÓVEL 14- O IMÓVEL É CASTRADO NO INCRA? SIM NÃO 15- ÚLTIMO ANO DE QUITAÇÃO ITR 16- Nº DO IMÓVEL NO INCRA

I - INFRA-ESTRUTURA FÍSICA - EDIFICAÇÕES RESIDENCIAIS E NÃO RESIDENCIAIS

ESPECIFICAÇÕES	PAREDE				CUBERTURA				PISO			REDE INSTALADA		ESTADO DE CONSERVAÇÃO		ÁREA CONSTRUÍDA M ²	VALOR — Cr\$ 1,00						
	ALVENARIA	ADOBE	TAIPA	MADEIRA	PALHA/OUTROS	TELHA	AMIANTO	ZINCO/SIMILAR	MADEIRA	PALHA/OUTROS	MADEIRA	CIMENTO	LADRILHO	TERRA/OUTROS	ÁGUA		LUZ	ESGOTO	BOU	REGULAR	BOA	UNITÁRIO	TOTAL
01 CASA				X		X		X		X									X	60	13.960	837.600	
02 SANITARIO				X		X		X		X									X	4	13.960	55.840	
03																							
04																							
05																							
06																							
07																							
08																							
09																							
10																							
11																							
12																							
13																							
14																							
15																							
SUB-TOTAL - II																						893.440	

OB - INFRA-ESTRUTURA FÍSICA - OUTRAS BENFEITORIAS

DISCRIMINAÇÃO/CARACTERÍSTICAS	QUANTIDADE	UNID. MEDIDA	CONSERVAÇÃO			VALOR — Cr\$ 1,00		
			B	R	M	UNITÁRIO	TOTAL	
01 CERCAS	2,1	Km	X			600.894	1.261.883	
02 PONTE MADEIRA (3)	15m x 3	m ²		X		64.565	2.905.425	
03 ESTRADA RÚSTICA	40	Km		X		49.550	1.982.000	
04 POÇO - (CISTERNA)	6 M. PROF. 15 D.		X			12.815	115.335	
05 PIÉDAS RÚSTICA	45 x 2	m		X		49.550	2.229.750	
06								
07								
08								
09								
10								
11								
12								
13								
14								
SUB-TOTAL - III								8.494.393

[Handwritten signature]

TOTAL DA AVALIAÇÃO	
TERRAS PERMANENTES E PASTAGENS ARTIFICIAIS	SUB-TOTAL I 9.164.568
CONDIÇÕES RESIDENCIAIS E NÃO RESIDENCIAIS	SUB-TOTAL II 893.440
OUTRAS BENFEITORIAS	SUB-TOTAL III 8.494.393
TOTAL GERAL 18.552.401	

por extenso()

CRITÉRIO DA AVALIAÇÃO

As quantias operadas foram obtidas tomando por base os valores unitários constantes

TERMO DE RESPONSABILIDADE

Declaramos serem verdadeiros, os dados contidos no presente laudo de vistoria e avaliação de benfeitorias, devendo os valores serem calculados posteriormente.

01- LOCAL A.1. Rio Mequens	02- DATA 14/08/85	POLEGAR DIREITO
03- ASSINATURA DO DECLARANTE <i>[assinatura]</i>		
04- NOME DO DECLARANTE HELIO SILVA LIMA		
05- DATA 14/08/85	06- VISTORIADOR TÉCNICO / FUNAI <i>[assinatura]</i> Região Oeste Santos CUGA N.º 700/TD	07- TÉCNICO REPRESENTANTE DE OUTRO ÓRGÃO
08- DATA 1/1/11	09- ASSINATURA DO AVALIADOR TÉCNICO	10- VISTO DIVISÃO FUNDIÁRIA

Observações

O OCUPANTE, INVADIU UMA ÁREA DE TERRAS QUE ANTES ERA OCUPADA POR JERSE DA SILVA REIS, O SR. JERSE, AO SABER QUE ESTAVA EM ÁREA PRETENDIDA PELOS ÍNDIOS DE IMEDIATO A DESOCUPOU, EVITANDO ASSIM MAIORES PROBLEMAS, AO CONTRÁRIO DO SR HELIO LIMA QUE TINHA CONHECIMENTO DA PRESENÇA INDÍGENA E A INVADIU. O MESMO JÁ SE RETIROU DA ÁREA, SENDO NOTIFICADO PELO SR. ADVOGADO DA SR. DR. Ao SAIR DA ÁREA ELE RETIROU TODAS AS BENFEITORIAS QUE HAVIA IMPLANTADO NA ÁREA FICANDO APENAS AS CULTURAS.

OCUPANTE DE MÁ-FÉ.

[assinatura]
Região Oeste Santos
Ita. do Iguaçu e Foz de Iguazú