

CEDI - P. I. B.
DATA 05/10/87
COD. 010056

DENOMINAÇÃO

ÁREA INDÍGENA KAXINÁWA RIO HUMAITÁ

ALDEIAS INTEGRANTES

KAXINÁWA - KAMPA

GRUPOS INDÍGENAS

KAXINÁWA - KAMPA

LOCALIZAÇÃO

MUNICÍPIO: FEIJÓ ESTADO: ACRE
UNIDADE REGIONAL DA FUNAI AJACRE - 8ª DELEGACIA REGIONAL

COORDENADAS DOS EXTREMOS

EXTREMOS	LATITUDE	LONGITUDE
NORTE	08° 54' 00" S	71° 22' 30" W
LESTE	08° 57' 00" S	71° 21' 00" W
SUL	09° 33' 30" S	71° 35' 00" W
OESTE	09° 30' 00" S	71° 40' 20" W


BASE CARTOGRÁFICA

NOMENCLATURA	ESCALA	ÓRGÃO	ANO
SC 19-V-A e SC 1ª-V-C	1:250.000	RADAM	1976

DIMENSÕES

ÁREA : 125.000 ha
PERÍMETRO: 190 Km

ÁREA (CENTO E VINT E CINCO MIL HECTARES)

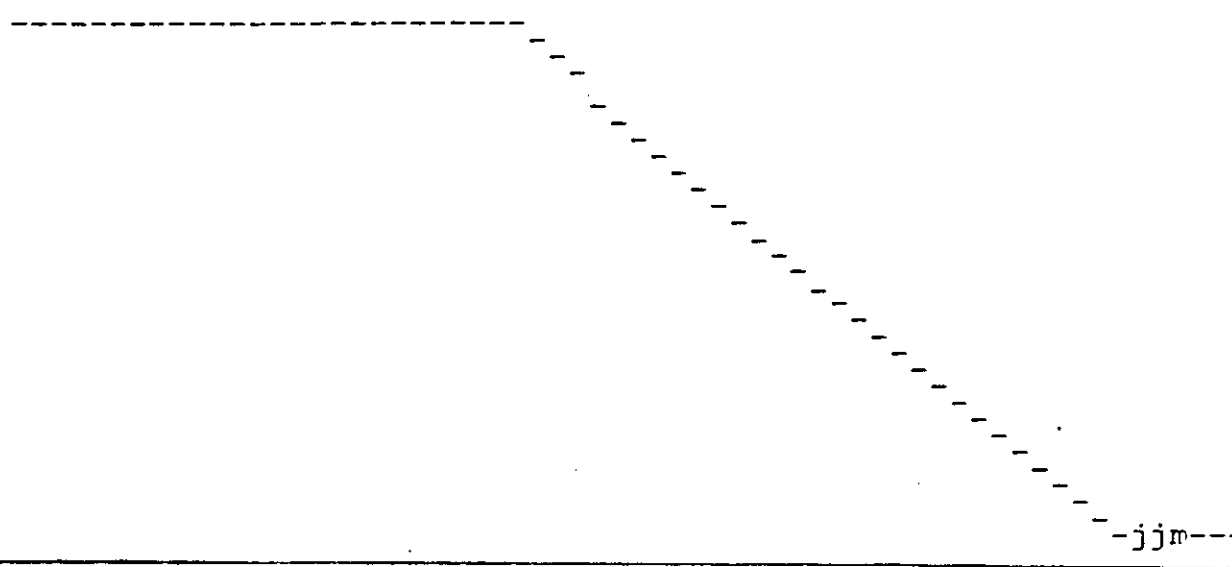



NORTE: Partindo do Ponto "1" de coordenadas geográficas aproximadas 08°56' 00" S e 71°26' 00" W, situado na cabeceira do Igarapé Floresta; daí, segue a jusante pelo citado Igarapé até a confluência no Rio Humaitá, no Ponto "2" de coordenadas geográficas aproximadas 08° 54' 30" S e 71° 23' 00" W; daí, segue a jusante pelo citado rio até a confluência no Igarapé Cocal, no Ponto "3" de coordenadas geográficas aproximadas 08° 54' 00" S e 71° 22' 30" W; daí, segue a montante pelo citado Igarapé até sua cabeceira, no Ponto "4" de coordenadas geográficas aproximadas 08° 57' 00" S e 71° 21' 00" W.

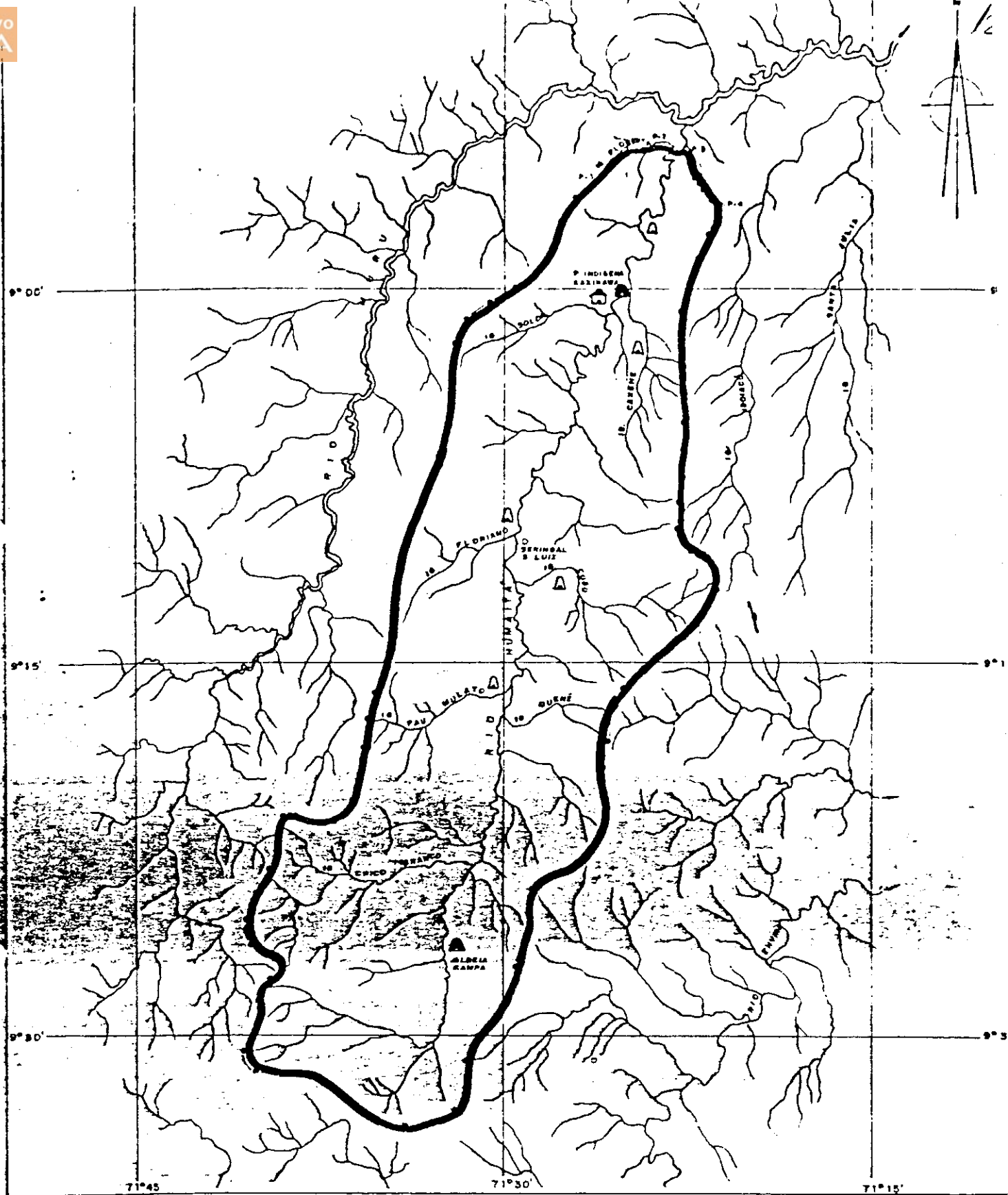
LESTE: Do ponto antes descrito, segue no rumo geral sul, pelo divisor de águas que senara a bacia formadora da margem direita do Rio Humaitá da bacia formadora da margem esquerda do Rio Iboiaçu e Rio Envira.

SUL : Do ponto antes descrito, segue no rumo geral oeste, pelo divisor de água da bacia formadora da cabeceira do Rio Humaitá.






OESTE: Do ponto antes descrito, segue no rumo geral norte, pelo divisor de água que senara a bacia formadora da margem direita do rio Muru, da bacia formadora da margem esquerda do Rio Humaitá, até encontrar o Ponto "1" inicial do presente descritivo.








LOCAL: BRASILIA, DF	TECNICO RESPONSÁVEL: 	VISTO:
DATA: 02.07.82	JOSE JAIME MANCIN ENG. 1-D/5 - Crea 57806/T	



SINAIS CONVENCIONAIS

-  - POSTO INDIGENA
-  - ALDEIA INDIGENA
-  - SERINSAL
-  - RIOS E IGARAPES
-  - LIMITE DA ÁREA INDIGENA

 <p style="text-align: center;">MINISTÉRIO DO INTERIOR FUNDAÇÃO NACIONAL DO ÍNDIO - FUNAI DEPARTAMENTO GERAL DO PATRIMÔNIO INDÍGENA - DGP</p>		DELIMITAÇÃO	
		ÁREA	PERÍMETRO
IDENTIFICAÇÃO ÁREA INDÍGENA KAXINAWA RIO HUMAITÁ		125 000 ha	190 km
LOCALIZAÇÃO FEIJÓ		ESCALA	DATA
UNIDADE ACRE		1:400 000	30.06.82
NOME AJACRE		PROCESSO Nº	BASE CARTOGRÁFICA
DE ACORDO COM O DECRETO Nº 11.121/81		FUNAI/BSB/717/80	SC 19-V-A-C
TÉCNICO RESPONSÁVEL PELA IDENTIFICAÇÃO DOS LIMITES  ARTUR MORAES MENDES ANTHROPOLOGO	TÉCNICO RESPONSÁVEL PELA DEFINIÇÃO DOS LIMITES  PAULO ROBERTO MENDES CHEFE DA AJACRE	VISTO  PAULO ROBERTO MENDES DIRETOR INTERNO DOPM	APROVADO  PAULO ROBERTO MENDES PRESIDENTE