

CEDI: P. I. B.  
DATA 05/04/93  
COD. CAD 268

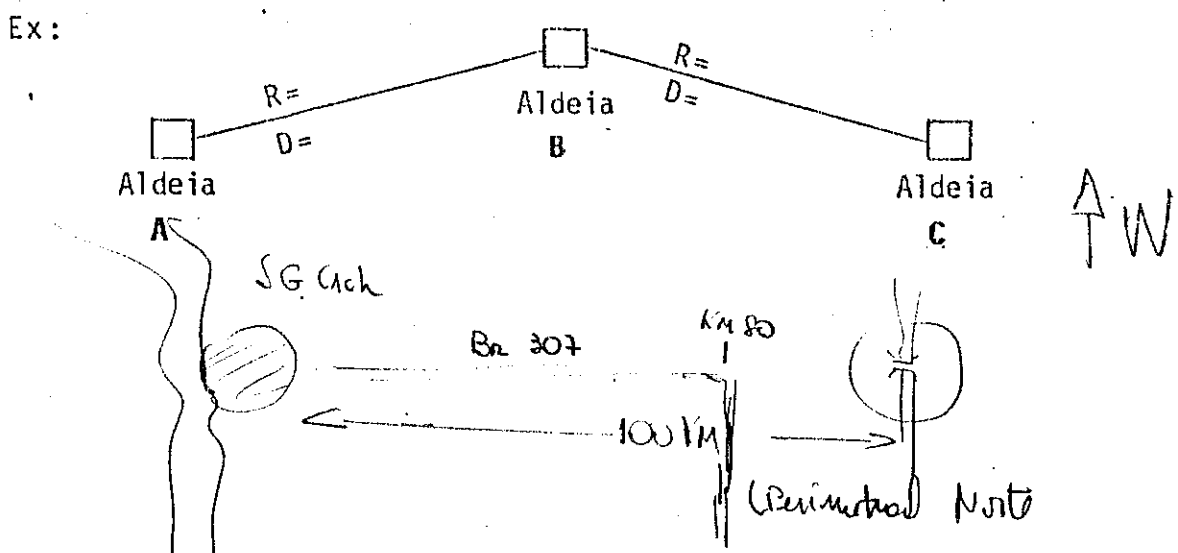
PROJETO CALHA NORTE

FICHA DE DADOS

NOME DA ALDEIA: COMUNIDADE BALAÍO

1 - LOCALIZAÇÃO ESPACIAL

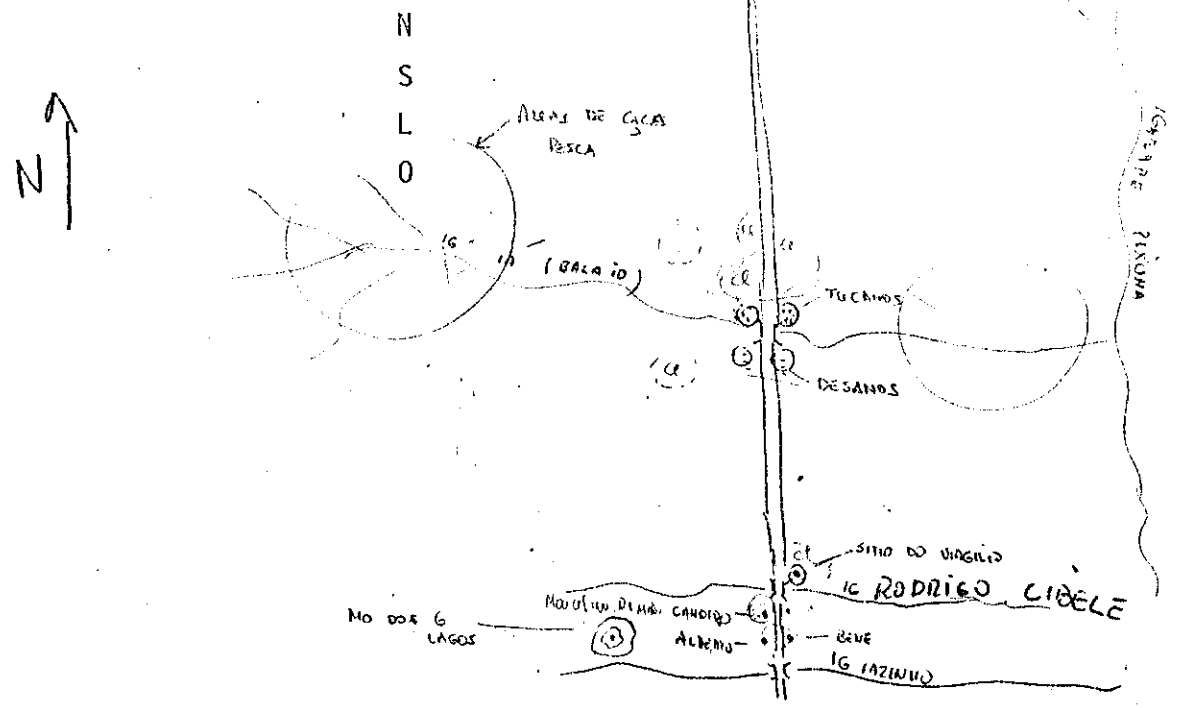
a. Plotagem em carta, com rumos e distâncias aproximadas



b. Área física e ou limites naturais da aldeia (se possível esboçar a forma da área)

Ex: Aldeia A x Km<sup>2</sup>

Limites naturais:



c. Comunicação existente entre as aldeias (meio naturais, rumos e distâncias aproximados)

Ex: Aldeia A comunica-se com a Aldeia B através do Rio Iaco na direção nordeste a cerca de 10 km

Proc. n.º	0001/89
Fls.	08
Outros	

A aldeia Balaio ligada é cidade de São Gabriel em Cachoeira. pela Rv 307 (em construção), utilizam-se de viaturas da FUNAI e da Cia E Post do Exército.

Não mantem contatos regulares com os Yanomami de Maturacá, que é a aldeia mais próxima.

d. Plotagem das áreas de cemitério, Sítios Sagrados e outros locais de importância sócio-cultural

- Cemitério : os mortos são enterrados em S. Gabriel Cachoeira

- Não têm sítios ou locais sagrados de importância sócio-cultural.

e. Área utilizada para extrativismo (borracha, castanheiras, etc)  
(Plotagem)

Proc. No.	0001/89
Fls.	09
Rubrica	J

- Não praticam o extrativismo.

f. Área utilizada para caça e pesca  
(Plotagem)

Caçam e pescam nas cabeceiras do IG Balsão (4 a 6 horas de remo) e, descendo o Balsão, cerca de 1 hora de remo.

Caçam esporadicamente, quando sobra tempo das atividades de agricultura.

2 - DISCRIMINAÇÃO DETALHADA DA POPULAÇÃO

a...f.

FAIXA ETÁRIA	MASCULINO	FEMININO
0 - 4 anos	11	10
5 - 9 anos	8	6
10 - 14 anos	7	4
15 - 19 anos	8	11
20 - 24 anos	3	7
25 - 29 anos	7	6
30 - 39 anos	8	2
40 - 49 anos	3	5
50 - 59 anos	4	6
60 - 69 anos	4	4
70 ou mais		
Idade ignorada	1	2
T O T A L	64	60

Número de famílias da Aldeia = 25

g. Censo profissional da população (se possível listar pelo nome)

— Professores(as)

OSMARINO COSTA VASCONCELOS (TARIANO),  
CONTRATADO PELA SEDUC.

— Enfermeiros(as)

NIHIL

— Técnicos agrícolas

Proc. N.º	0007/89
Fls.	11
Rubrica	J

A Comunidade não tem técnico agrícola próprio. No entanto, recebe orientação do Tec. Agr. da ADZ de SGC, tanto para a pecuária como para a lavoura.

Obs: Listar todas as profissões encontradas

h. Presença de missionários (número e atividades), listando-os nominalmente

— PADRE NOBERTO (SDB), A ÚLTIMA VISITA FOI EM ABRIL.

i. Frequência de visitas de pessoas de fora da comunidade  
(listar pessoa/instituição e número de visitas)

→ ANTRÓPOLOGA ALBA LÚCYA FIGUEIROA, REALIZANDO PESQUISAS NA ÁREA DE SAÚDE.

- MARCEL MORAES, VEM REALIZAR JOGOS DE FUTEBOL

j. Número de pessoas da comunidade que se deslocaram da comunidade e propósito da saída

JOÃO EVANGELISTA - VENEZUELA  
MARIA FILOMENA - VENEZUELA → Deslocamento temporário em busca de trabalho.

1. Número de famílias que se deslocaram da comunidade

- Algumas famílias têm casa em S Gabriel Cich, onde, às vezes, residem no maior parte do tempo (Ex: ALVARO)

m. Capacidade da comunidade em aceitar serviços sociais providos por órgãos governamentais

Tem plena capacidade de aceitar serviços governamentais em todos os setores.

Proc. nº	0001/89
Fls.	13
Rubrica	

n. Grupo(s) Étnico-lingüístico(s)

(colocar o número de pessoas pertencente a cada grupo)

- Tukanos - 40
- Desanos - 59
- TARIANO - 03
- BARE' - 13
- PIRATAPUIA - 08
- KUBEWA - 01

o. Idiomas falados

(colocar o número de pessoas bilíngües/mônolíngües por grupo)

PORTUGUÊS - TODOS FALAM

TUKANO - TODOS FALAM, EXCETO OS QUE FALAM A LÍNGUA GERAL.

LÍNGUA GERAL - OS ADULTOS FALAM, OS FILHOS DOS MESMOS ENTENDEM.

3 - LEVANTAMENTO DAS LIDERANÇAS

a. Cacique **TUKANO**

**CAPITÃO DOMINGOS SÁVIO VASCONCELOS MARINHO.**

**DESSANO**

**CAPITÃO RICARDO MARINHO VELOSO**

b. Perfil dos líderes

— Idade **29 - 37**

— Conhecimento do Idioma Português **BOM - BOM**

— Níveis de escolaridade  
**5ª SÉRIE - 4ª SÉRIE**

c. Existência de conflitos com outros grupos indígenas

- Não querem saber na Comunidade os **Baniwa** que, recentemente, vieram da região do **Içama** e que se instalaram ao longo da **NW 307**.

d. Organização Social

— Padrão de matrimônio (Exogâmico, Endogâmico). Se Exogâmico, indicar com que grupo(s) preferencial(s)

— Padrão de assentamento (Matrilocal, Patrilocal, Neolocal)

— Linhagem (Patrilinear, Matrilinear)

**— EXOGÂMICOS**

**— NEOLocal**

**— PATRILINEAR**



f. Níveis de lideranças

Doc. N.º	0007/89
Fls.	15
Revisão	

TUKANO [ CAPITÃO  
VICE-CAPITÃO -  
ÁLVARO FERNANDEZ SAMPAIO

DESSANO [ CAPITÃO  
VICE-CAPITÃO  
JOÃO BOSCO MARINHO VELOSO

4 - LEVANTAMENTO DAS CONDIÇÕES ECONÔMICAS VIGENTES

a. Meios de subsistência

• AGRICULTURA (MANDIOCA, MACAXEIRA, CARÁ, PUPUNHA, JERIMUM, MELANCIA, ABACAXI, LIMÃO, E LARANJA), PESCA E CAÇA.

b. Atividades econômicas desenvolvidas (inclusive artesanato)

• FARINHA DE MANDIOCA,  
• ARTESANATO.

c. Atividades tradicionais da comunidade, atualmente extintas

d. Possibilidades de desenvolvimento (agrícolas, extrativas, pecuárias, etc) - HA' GRANDES POSSIBILIDADES DE

DESENVOLVIMENTO NO CAMPO AGRO-PECUARIO.  
RiO.

e. Pretensão da Comunidade no campo econômico


• SERRALIA  
• RÁDIO-FONIA  
• MOTO-SERRA  
• GRANJAS  
• PISCICULTURA

• A FUNAI ESTÁ IMPLANTANDO UM PROJETO BOVINO, COM 20 CABEÇAS.

5 - LEVANTAMENTO NO CAMPO DA SAÚDE

Proc. N.º	0007/89
Fls.	17
Rubrica	J

a. Meios (humanos e materiais) existentes



b. Meios necessários

- CONSTRUÇÃO DE UM POSTO,
- PREPARAÇÃO DE UM ATENDENTE.

c. Doenças predominantes

- GRIPE, MALÁRIA, VERMINOSES E PROBLEMAS ODONTOLÓGICOS.

d. Pretensões das Comunidades

- CONSTRUÇÃO DE UM POSTO
- PREPARAÇÃO DE UM ATENDENTE

6 - LEVANTAMENTO NO CAMPO DA EDUCAÇÃO

Proc. N.	0007/87
Fls.	18
Revista	

a. Meios (humanos e materiais) existentes

- OSMARINO COSTA VASCONCELOS (TARIANO)

- 22 ALUNOS : PRE-ESCOLAR - 07

1ª SÉRIE - 04

2ª SÉRIE - 06

3ª SÉRIE - 01

4ª SÉRIE - 04

- MANTIDA PELA SEDUC

b. Meios necessários

• MATERIAIS DIDÁTICOS, PEDAGÓGICOS E ESPORTIVOS

• BIBLIOTECA

• MÓVEIS

• MERENDA ESCOLAR

• COZINHA

c. Pretensões das Comunidades (acadêmicas, técnicas, bolsas de estudo, etc)

• MÓVEIS,

• MATERIAIS DIDÁTICOS, PEDAGÓGICOS E ESPORTIVOS.

7 - LEVANTAMENTO NO CAMPO DO ABASTECIMENTO

Proc. n.º	0007/89
Fls.	19
Rubrica	J

a. Estrutura atual de abastecimento

- COMPRAS NO COMÉRCIO DE SÃO GABRIEL DA CACHOEIRA.

b. Viabilidade de abastecimento pela COBAL por embarcações



c. Gêneros básicos essenciais de origem fora da Comunidade

- ALIMENTOS, GÊNEROS DE LIMPEZA, COMBUSTÍVEIS, VESTUÁRIOS, CALÇADOS, MEDICAMENTOS, MUNIÇÕES, ARMAS E FERRAMENTAS.

d. Possibilidade da Comunidade operar o sistema de abastecimento

- A FUNAI DE SGC, através do SDC, está tentando estabelecer uma cooperativa.

e. O local é adequado para a localização de uma central de abastecimento

NÃO

Proc. N.º	0007/89
Fls.	20
Rubrica	

S - LEVANTAMENTO DO SISTEMA DE EXPLORAÇÃO E COMERCIALIZAÇÃO DOS RECURSOS NATURAIS

a. Recursos naturais comercializados (se possível quantificar)

Proc. N.º	0001/89
Fls.	21
Rubrica	

— 7

b. Formas de exploração e comercialização

— 1

c. Existência de contratos

— 1

d. Presença de madeireiras, mineradoras e garimpeiros

— 1

e. Proposta para escoamento e comercialização da produção

Proc. N.º	0001/89
Fls.	99
Rubrica	

f. Forma de participação da comunidade indígena no usufruto da riqueza (pretensões)

UM PROJETO DE COOPERATIVA ESTÁ SENDO ELABORADO PELO FUNAI (ADRSGC) VISANDO BENEFICIAR A COMUNIDADE.

g. Levantamento de alvarãs de pesquisa e concessão de lavras



9 - INFORMAÇÕES COMPLEMENTARES

a. Municípios abrangidos

SÃO GABRIEL DA CACHOEIRA, AM

b. Espécie da Terra Indígena

- Posse Imemorial
- Área Reservada
- Área de domínio

Os indígenas são oriundos da região de Pami Cachoeira. As primeiras 6 famílias (Desano) vieram em 1975, por ocasião do início da construção da estrada. As demais vieram no decabo do século. A área que ocupam está contida no Parque Nacional do P. da Neblina, criado em \_\_\_\_\_.

c. Pista de Pouso

- Largura:
- Comprimento: NÃO HÁ

d. Existência de invasores na área

- Número de famílias Na área ocupada, entre os ig Enó
- Localização territorial Manuel Ribeiro e \_\_\_\_\_ não há
- Tamanho da área ocupada invasores. Entre os lg fazendeiros e \_\_\_\_\_

encontram-se os posseiros Marcelino, Camarão e Domício (em nitio); Benedito e Alberto (em instigação). Ao S do fazimho encontram-se outros posseiros, São, na maior parte, garimpeiros que preparam roças, vão para o garimpo de Matinacá e retornam para a colheita.

e. Existência ou visitas de órgãos governamentais

- FUNAI (ADR-SGC)
- EQUIPES DE SAÚDE DA SUCAM, SESAU E PASEI.

f. Dados sobre solo, vegetação e relevo

- Textura do solo - argila-arenosa
- Cor do solo - avermelhada
- Tipo do relevo - ou de bico
- Risco de inundação - não há
- Tipo de vegetação - floresta amazônica

g. Existência de qualquer tipo de iluminação

LÂMPIÃO A GÁS, LAMPARINA A DIESEL,  
VELAS E LANTERNAS A PILHA.

h. Indígenas que possuem título de eleitor

54 eleitores.

i. Indígenas que prestaram Serviço Militar

10 PESSOAS  
01 INDÍGENA SERVE NO 5º BEF

j. Relacionar qualquer tipo de máquina agrícola

02 CATILUS MOTORIZADOS COMUNITÁRIOS

l. Relacionar qualquer tipo de veículo auto-motor

01 MOTOR DE POÇA DE 06 HP (PARTICULAR),  
01 MOTO-SERRA, 0,8 (COMUNITÁRIO).

m. Descrever o sistema de abastecimento d'água

COLETA NO RIO BALAIO

n. Descrever o tipo das edificações existentes

CASAS DE TAIPA, COBERTAS DE PALHA E O  
CHÃO BATIDO.