

ASSUNTOS RELATIVOS À REUNIÃO DO DIA 01 DE JANEIRO DE 1985

T O P I C O S

ABERTURA DA REUNIÃO COM A PALAVRA DO PRESIDENTE LOCAL

- Situação relativa do local em virtude da presença constante dos garimpeiros em contínua locomoção a Serra de Traira em busca do metal precioso.
- Luta do povo local e adjacências para uma saída seja de vida ou morte sem pessimismo.
- Situação do local do garimpo pela infestação dos garimpeiros brancos e sua conseqüente contribuição de prejuízo aos naturais donos da terra ou sejamos nós.
- A necessidade da união de todas as pessoas de variadas experiências de trabalho.
- Perigo de fixação de domicílio de estranhos neste local ou nas redondezas de pessoas brancas de todas as classes, trazendo conseqüências estarrecedoras à nação indígena.
- PLANO URGENTE DE TRABALHO PARA DEMARCAÇÃO DE TERRA NUM ÚNICO BLOCO, abrangendo as áreas que compreendem: terras de Pari-Cachoeira, Taracua e Iauareté (caso estes venham, senão, só serão demarcadas as terras dos primeiros). Este assunto deverá ser tratado diretamente em Brasília pelo representantes diretos ou escolhidos com capacidade de exporem e tratarem o assunto fidedignamente. Tratar da escolha dos mesmos.
- Trabalho em comum pelas comunidades.
- Assuntos expostos pelo Sr. Presidente da Comunidade de Taracua, Sr. José Antenor Medeiros ao Delegado da Adjudância da Delegacia da Funai de São Gabriel da Cachoeira: Instalação da Rádio Fonia com frequência da FUNAI em ligação direta com Brasília, Manaus e São Gabriel da Cachoeira; Aquisição de um motor de popa de 25 HP e uma deslizada e um grupo gerador...
- Assunto sobre as empresas mineradoras e sua aquisição das terras da Serra de Traira (Paranapanera, Taboca, Continental.. Luis Sales e Sua alegação de que os índios não pagam nada ao governo e que eles pagam elevados impostos ao governo para manutenção e melhoria da vida do índio.

Continua...

*Realizada a cópia  
deste documento em  
10.01.85*

*[Assinatura]*  
LUCIO JAMES ACOSTA  
Delegado

... Continuação

- Palavra do Presidente da Comunidade do Distrito fr Pari-Cachoeira, Sr. Afonso Lopes Machado: Circulação do caminho feito pelo Sr. Cláudio Barreto; Abertura dos Postos de Fiscalização da Polícia Federal, nas localidades que compreendem a seguir: Campina, Cachoeira do Ira ou Abelha e Curicuriari, isto com pessoas formadas de reservistas, portanto, todos devidamente legalizados para exercerem tal função.
- Caso não venha a Diretoria da Comunidade de Iauareté, proibir o acesso de todos os elementos do Distrito ao Garimpo.
- Colocação de Fiscais para arrecadarem a contribuição de 03 gms fiscais estes formados de 03 pessoas no máximo.
- Proibir a entrada pessoas estranhas ou sejam brancos no garimpo com excessão dos nossos conterrâneos ou sejam índios.
- Estraditar fora do Estado o comerciante Sr. Joaquim Noventa, através de um ofício pela Delegacia da Funai, isto impreterivelmente.
- Assunto sobre o Sr. Alcides dos Santos e sua consequente contribuição para entrada de garimpeiros brancos à região.
- Despachar os garimpeiros forasteiros logo no término da reunião para possíveis desordens.
- Proibição de circulação de bebidas alcoólicas antes e durante a reunião.

.....

Manuel Fernandes Moura  
MANUEL FERNANDES MOURA - Secretário ge-  
ral do distrito de Taracua.

Arbino Mendes  
ARBINO MENDES - Presidente da Comunida-  
de do distrito de TARACUA.

Paulino Filipe  
PAULINO FILIPE - Vice-presidente da Co-  
munidade do distrito de TARACUA.

Alfredo Miguel Fortes  
ALFREDO MIGUEL FORTES - Secretário da Co-  
munidade do distrito de TARACUA.

*no impedimento: Alfredo Miguel Fortes*  
JOAO RODRIGUES - Conselho da Vila de  
TARACUA.

Armando Nacional  
ARMANDO NACIONAL - Presidente da Comuni-  
dade de Pari-Cachoeira.

Conrado Brandão Serra  
CONRADO BRANDÃO SERRA - Secretário da  
Comunidade de Pari-Cachoeira.

Brasílio Euzébio Sampaio  
BRASILIO EUZEBIO SAMPAIO - Animador e  
Conselheiro da Comunidade de Pari-Ca-  
choeira.

Faustino Correa  
FAUSTINO CORREA - Sanitário do povoado de  
AMARÃO.

Dionísio Moura  
DIONISIO MOURA - Capitão e Represen-  
tante do distrito de TABAREM.

Rosalino Moura  
ROSALINO MOURA - Professor Represen-  
tante de TABAREM.

Taracua 02 de Janeiro de 1985

Assunto: Conclusão da Reunião

Em 02 de janeiro de 1985, às 9,35 hrs precisamente, teve início a reunião decisiva sobre a demarcação de terras das nações indígenas: Tucanos, dessanos piracapiás, tarimnos, tacu, arapaço, mirititapuias, tanqua, haraçano, uruanna, cabchos, tuinca, carapanas e jurutis, com a presença dos representantes das três distritos, compreendendo Parí-Cachoeira, Paracua e Iauareté. Teve início com uma oração pelo líder geral da comunidade do Distrito de Paracua, Sr. José Inácio Ledeiros. A seguir teve a chamada de líderes das três áreas para a reunião a ser realizada. Foi feita pelo secretário geral do distrito de Paracua, Manuel Fernandes Moura. Foi perguntado com uso da palavra o Sr. José Inácio Ledeiros falou da necessidade urgente de elaborar o trabalho de Demarcação de terras, em união com os líderes das três áreas compreendendo: Parí-Cachoeira, Paracua e Iauareté, os quais entraram todos de acordo como todo povo presente, a seguir falou o Sr. Presidente da comunidade da área de Parí-Cachoeira, Sr. Afonso Machado que falou da iniciativa de mobilizar e trabalhar urgentemente, traçando o mapa e delimitando a área que por natureza temos direito, pois, foi nessa que as nações indígenas domiciliadas nesta região, nasceram cresceram e morreram, portanto, eles querem a área legalmente demarcada e reconhecida pelo governo federal, pois, sem isso, não estamos tendo voz e nem vez perante os brancos.

A seguir fez uso da palavra o capitão representante da área de Iauareté, que também falou da mesma opinião e necessidade de trabalho dizendo, que perdemos até o momento tempo importante para assegurar nossas áreas e terras.

A seguir o povo também falou da mesma opinião e disse estar de acordo e apoiado sobre a questão.

Chegou-se a conclusão de que todo o povo estava de acordo sobre a questão e que a luta não era só uma luta ativa dos líderes, mas sim, a luta de todas as nações indígenas que vivem cada dia serem invadidas mais e mais pelos brancos a suas terras.

Falou-se, pois, que o governo federal deve sensibilizar sobre a questão e o direito natural que nos assiste.


Portanto, a necessidade de providenciar sem demora os trabalhos de execução de demarcação de terras.

Essa ideia é única e primordial desejo das nações indígenas dessa região. Com essa ideia, encerrou-se a reunião na expectativa de alcançar com êxito esse trabalho.

E.T.

Foi feito o trabalho de traçamento da área da Reserva e apresentada ao povo que ficou de acordo.

Sem mais outros assuntos, encerrou-se assim a reunião, com a assinatura desta / A pelos líderes das três áreas acima citadas.

  
JOSE INACIO LEDEIROS - líder geral do distrito de TARACUA.

Pari-Cachoeira, 05 de Janeiro de 1985

Prezado Sr. Gabriel

Primeiramente espero que o senhor encontre em boas condições de saúde, juntamente com suas familiares.

Graças ao nosso bom Deus por aqui vamos todos bem de saúde, e quanto a novidade vai a seguir:

Estamos e já voltamos da Reunião de Taracua, o que pôde fizemos, mesmo tempo está seguindo um mapa para ser montado por senhor, e mande ampliar na UNIVERSIDADE formando assim um mapa distrito de Taracua, Pari-Cachoeira, Iauareté formando assim uma só RESERVA INDIGENA ; englobando Pari-Cachoeira, Taracua e Iauareté numa só RESERVA. (todos os tres distritos numa só).


Planejamos também de ir pessoalmente a falar com o Presidente para ele poder fazer a Portaria e o decreto para a Demarcação da terra do Distrito de Pari-Cachoeira, Taracua e Iauareté formando assim todos juntos uma RESERVA INDIGENA, após ele o NOVO PRESIDENTE assumir a Presidência.


Para isto nomeamos 8(oito) pessoas; dois de Taracua (Manuel Fernandes Moura e Alfredo M. Fomes) Pari-Cachoeira (Gabriel Gentil e Afonso Machado), Iauareté (Domingos S. Falcão e Bruno Araujo) são estes que vão representar o povo e gritar para poderem verem suas terras demarcadas.

Por tanto antes disso peço que o senhor entre de acordo com UNI, CIMI, FUNAI e FAB para poder arranjar umas 8 passagens para Brasilia, se você dá um jeito. Quanto o mapa queremos que o senhor <sup>aproveite</sup> antes da nossa chegada para podermos assim viajar para Brasilia. Representante de Pari-Cachoeira somos nós dois eu e você, vê se você dá um jeito de arrumar as passagens o mais breve possível por que estaremos seguindo após o Presidente assumir a Presidência. Quanto o aluguel vê se você aceita a gente, ou podemos ir no CIMI ou FUNAI espero que o senhor nos espere por lá mesmo, ou se quiser vir pode vir pois assim podemos esclarecer melhor

Nada mais havendo a tratar ficamos assim aguardando por aqui.

Atenciosamente:

  
Afonso Machado  
Presidente

  
Conrado Brandão  
Secretário

Pari-Cachoeira, 10-01-55

Prezado amigo Gabriel

Inicialmente, almejo uns dias bastante apuroso ao lado de sua família e como também os amigos que se encontram por lá.

Manifestamos ao senhor mais uma vez, que na carta anterior esboçamos um ponto importante: — pedimos ao senhor que entre em contato com o Deputado Mauro Juruna pelo telefone e diga a ele a melhor maneira de manifestar a nossa situação atual de demarcação de terras, se se ele nos dá a mão para assim podermos equilibrar assim que assumirmos o presidente.

— Lembra-se também (lutando) que estamos lutando sobre a demarcação de terras durante 14 (quatorze) anos desde de mil novecentos e setenta e dois e até no momento atual nada conseguimos.

— Publique também nos jornais que a área da Serra Traíra pertenceu e pertence desde antes da descoberta dos portugueses já pedência e pertence no momento atual por nos, tuare, e muitos e atualmente os matzús continuam residindo na cabeceira do Rio Ira e no Traíra.

— O também de acordo com estatuto de índio, publique que já está na hora de demarcar as terras dos índios que ainda não foram demarcadas. Lembra-se também a população das Comunidades das três distritos: Pari-Cachoeira, Caracua e Juuareté tem a população de 9.220 habitantes que não podem demarcar as terras. Pois somente agora têm recebido o seu salário e que as empresas mineradoras querem mudar o que é preciso. E que os mesmos querem explorar e assim sustentar suas famílias carentes e também sustentar seus filhos pagando seus estudos avançados por poder assim administrar melhor nos serviços das Comunidades Indígenas.

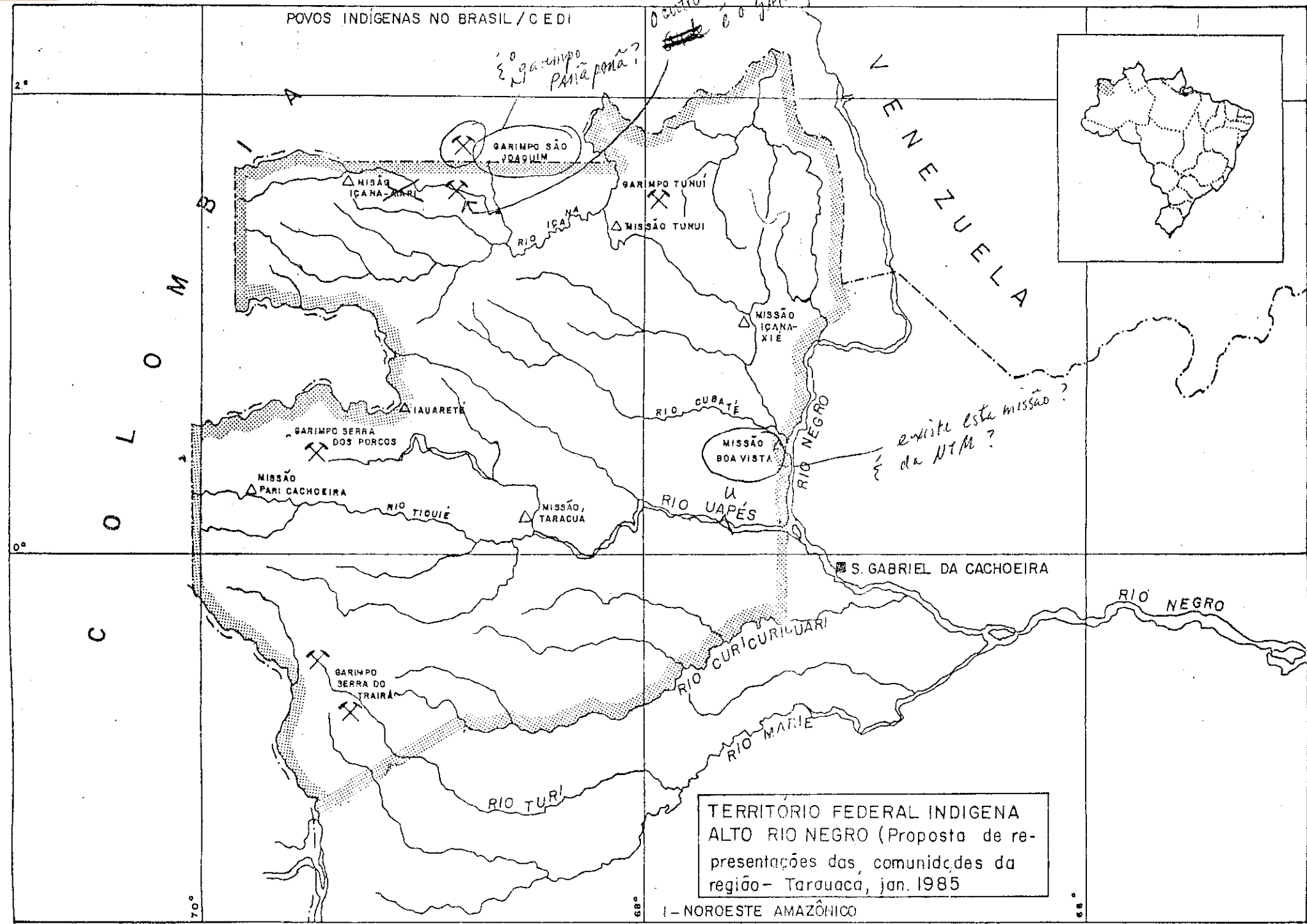
Cada mais havendo ficamos mais uma vez honrando mil lembranças em nome da Comunidade.

ass. Afonso Machado (Tokoro)  
presidente Comunidade Pari-Cachoeira



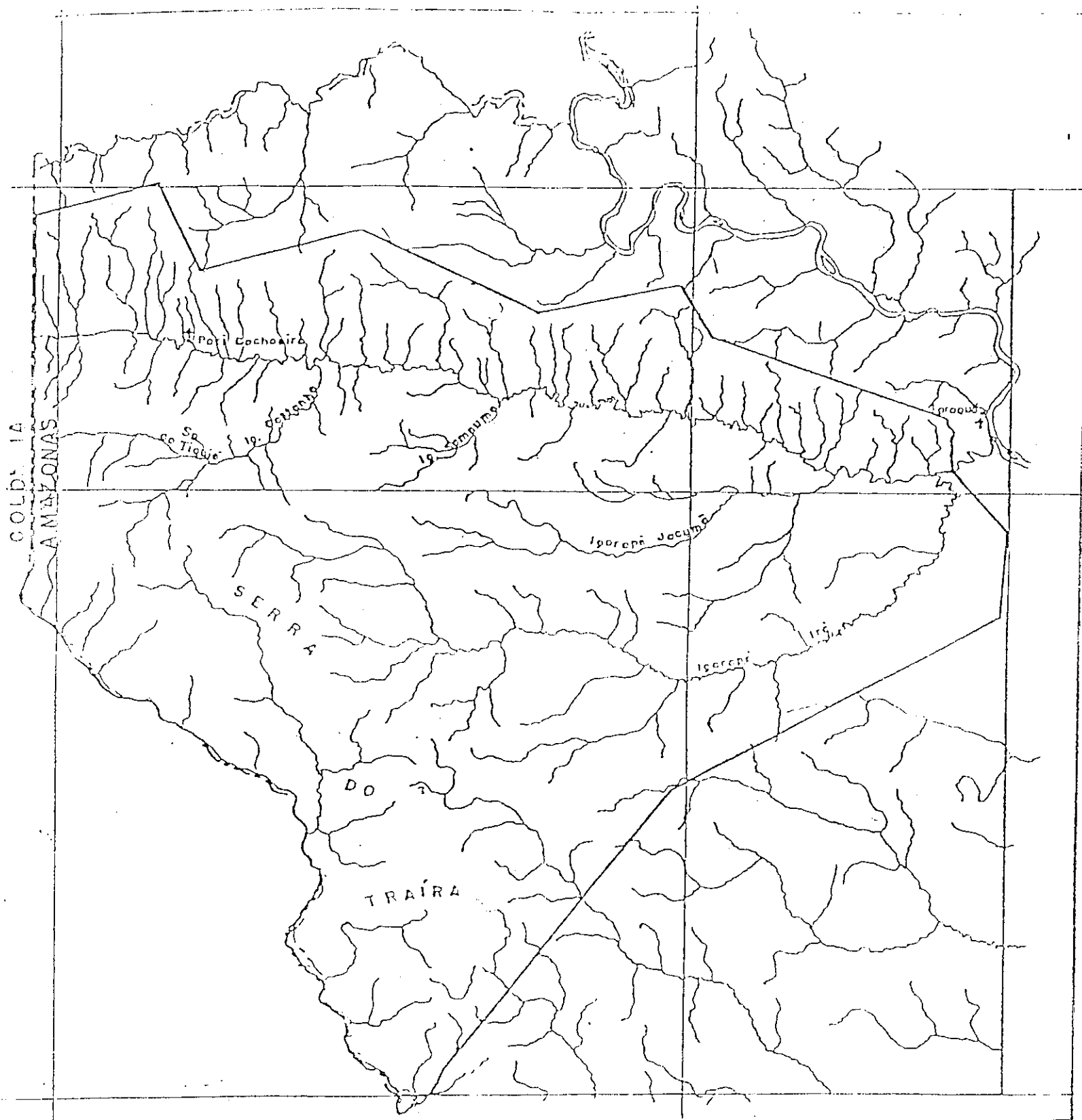
POVOS INDIGENAS NO BRASIL / C E D I

7



TERRITÓRIO FEDERAL INDIGENA  
 ALTO RIO NEGRO (Proposta de re-  
 presentações das comunidçdes da  
 região - Taracua, jan. 1985

1 - NOROESTE AMAZÔNICO



70°00'

68°00'

LEGENDA

- Drenagens
- Localidades ou Malocas
- Assentamentos

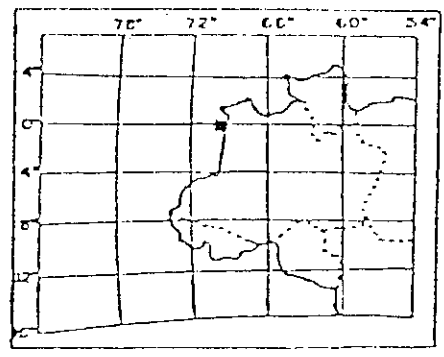
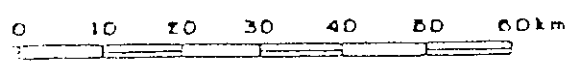


Área indígena Tari - Cochoeira



Área do projeto

ESCALA 1:1000.000





COLÔMBIA

